



# Europawahl in Bayern am 25. Mai 2014

Kennziffer  
B VII 5-4/G  
2014



## Endgültiges Ergebnis Regionalergebnisse

Herausgeber:  
Bayerisches Landesamt für Statistik, März 2015  
Bestellnummer B75423 201451  
Einzelpreis 20,50 €

## Publikationsservice

Das Bayerische Landesamt für Statistik veröffentlicht jährlich über 400 Publikationen. Mit ihnen wird vor allem die informationelle Grundversorgung der Bevölkerung mit statistischen Daten gesichert.

### Kostenlos

ist der Download der meisten Veröffentlichungen, z.B. von Statistischen Berichten (PDF- oder Excel-Format).

### Kostenpflichtig

sind alle Printversionen (auch von Statistischen Berichten), Datenträger und ausgewählte Dateien (z.B. Verzeichnisse, Beiträge, Jahrbuch).

### Newsletter Veröffentlichungen

Die Themenbereiche können individuell ausgewählt werden. Über Neuerscheinungen wird aktuell informiert.

### Webshop



Alle Veröffentlichungen sind im Internet verfügbar unter

[www.statistik.bayern.de/veroeffentlichungen](http://www.statistik.bayern.de/veroeffentlichungen)

## Impressum

### Statistische Berichte

bieten in tabellarischer Form neuestes Zahlenmaterial der jeweiligen Erhebung. Dieses wird, soweit erforderlich, methodisch erläutert und kurz kommentiert.

### Herausgeber, Druck und Vertrieb

Bayerisches Landesamt für Statistik  
St.-Martin-Str. 47  
81541 München

### Vertrieb

E-Mail [vertrieb@statistik.bayern.de](mailto:vertrieb@statistik.bayern.de)  
Telefon 089 2119-3205  
Telefax 089 2119-3457

### Auskunftsdienst

E-Mail [info@statistik.bayern.de](mailto:info@statistik.bayern.de)  
Telefon 089 2119-3218  
Telefax 089 2119-13580

### © Bayerisches Landesamt für Statistik, München 2015

Alle Veröffentlichungen oder Daten sind Werke im Sinne von § 2 Urheberrechtsgesetz. Die Verwendung, Vervielfältigung und/oder Verbreitung von Veröffentlichungen oder Daten gleich welchen Mediums (Print, Datenträger, Datei etc.) – auch auszugsweise – ist nur mit Quellenangabe gestattet. Sie bedarf der vorherigen Genehmigung bei Nutzung für gewerbliche Zwecke, bei entgeltlicher Verbreitung oder bei Weitergabe an Dritte sowie bei Weiterverbreitung über elektronische Systeme und/oder Datenträger. Sofern in den Produkten auf das Vorhandensein von Copyrightrechten Dritter hingewiesen wird, sind die in deren Produkten ausgewiesenen Copyrightbestimmungen zu wahren. Alle übrigen Rechte bleiben vorbehalten.

## Zeichenerklärung

- 0 mehr als nichts, aber weniger als die Hälfte der kleinsten in der Tabelle nachgewiesenen Einheit
- nichts vorhanden oder keine Veränderung
- / keine Angabe, da Zahl nicht sicher genug
- Zahlenwert unbekannt, geheimzuhalten oder nicht rechenbar
- ... Angabe fällt später an
- x Tabellenfach gesperrt, da Aussage nicht sinnvoll
- ( ) Nachweis unter dem Vorbehalt, dass der Zahlenwert erhebliche Fehler aufweisen kann
- p vorläufiges Ergebnis
- r berichtigtes Ergebnis
- s geschätztes Ergebnis
- D Durchschnitt
- ≙ entspricht

## Auf- und Abrundungen

Im Allgemeinen ist ohne Rücksicht auf die Endsummen auf- bzw. abgerundet worden. Deshalb können sich bei der Summierung von Einzelangaben geringfügige Abweichungen zu den ausgewiesenen Endsummen ergeben. Bei der Aufgliederung der Gesamtheit in Prozent kann die Summe der Einzelwerte wegen Rundens vom Wert 100 % abweichen. Eine Abstimmung auf 100 % erfolgt im Allgemeinen nicht.

## Inhaltsverzeichnis

<b>Vorbemerkungen .....</b>	<b>4</b>
<b>Tabellen und Abbildungen</b>	
1 Ergebnisse der Europawahl 2014 nach Regierungsbezirken, Kreisen und Gemeinden	
Oberbayern .....	6
Niederbayern .....	24
Oberpfalz .....	34
Oberfranken .....	42
Mittelfranken .....	50
Unterfranken .....	58
Schwaben .....	68
2 Ergebnisse der Europawahl 2014 in München, Nürnberg, Würzburg und Augsburg nach Stadtbezirken .....	80
3 Ergebnisse der Europawahl 2014 nach Gemeindegrößenklassen .....	86
Abbildungen (Übersicht) .....	89

## Vorbemerkungen

### Wahlvorschläge zur Europawahl 2014

Kurzbezeichnung oder in dieser Veröffentlichung verwendete Abkürzung	Name
AfD	Alternative für Deutschland
AUF	AUF - Partei für Arbeit, Umwelt und Familie, Christen für Deutschland
BP	Bayernpartei
BüSo	Bürgerrechtsbewegung Solidarität
CM	CHRISTLICHE MITTE – Für ein Deutschland nach GOTTES Geboten
CSU	Christlich-Soziale Union in Bayern e.V.
LINKE, DIE LINKE	DIE LINKE
Die PARTEI	Partei für Arbeit, Rechtsstaat, Tierschutz, Elitenförderung und basisdemokratische Initiative
DKP	Deutsche Kommunistische Partei
FAMILIE	Familien-Partei Deutschlands
FDP	Freie Demokratische Partei
FREIE WÄHLER	FREIE WÄHLER
GRÜNE	BÜNDNIS 90/DIE GRÜNEN
MLPD	Marxistisch-Leninistische Partei Deutschlands
NPD	Nationaldemokratische Partei Deutschlands
ÖDP	Ökologisch-Demokratische Partei
PBC	Partei Bibeltreuer Christen
PIRATEN	Piratenpartei Deutschland
PRO NRW	Bürgerbewegung PRO NRW
PSG	Partei für Soziale Gleichheit, Sektion der Vierten Internationale
REP	DIE REPUBLIKANER
SPD	Sozialdemokratische Partei Deutschlands
Tierschutzpartei	PARTEI MENSCH UMWELT TIERSCHUTZ
Volksabstimmung	Ab jetzt...Demokratie durch Volksabstimmung - Politik für die Menschen

### Sonstige Abkürzungen

dav.	davon
e.V.	eingetragener Verein
Lfd. Nr.	Laufende Nummer
Schl. Nr.	Schlüssel Nummer
Zus.	Zusammen

### Einheiten und Benennungen

%	Prozent
---	---------



Noch: Vorbemerkungen

### Gebiet

Bay.	Bayern
GKSt	Große Kreisstadt
Krfr. St	Kreisfreie Stadt
Lkr	Landkreis
M	Markt
MFr.	Mittelfranken
NB	Niederbayern
OB	Oberbayern
OFr.	Oberfranken
OPf.	Oberpfalz
Schw.	Schwaben
St	Stadt
UFr.	Unterfranken

## 1. Ergebnisse der Europawahl 2014 nach

Schl · Nr.	Gebiet	Wahlbe- rechtigte	Wähler	Wahlbe- teiligung in %	Ungültige Stimmen		Gültige Stimmen	Von den gültigen Stimmen entfielen auf									
								CSU		SPD		GRÜNE		AfD		FREIE WÄHLER	
					Anzahl	%	Anzahl		%	Anzahl	%	Anzahl	%	Anzahl	%	Anzahl	%
					1	2	3	4	5	6	7	8	9	10	11	12	13

## Zusammenstellung nach Regierungsbezirken

1	Oberbayern .....	3 203 497	1 407 003	43,9	4 312	0,3	1 402 691	516 850	36,8	277 145	19,8	208 249	14,8	120 177	8,6	49 443	3,5
2	Niederbayern .....	932 891	316 430	33,9	1 096	0,3	315 334	159 386	50,5	45 556	14,4	23 943	7,6	22 776	7,2	16 684	5,3
3	Oberpfalz .....	851 769	331 017	38,9	1 267	0,4	329 750	153 895	46,7	62 948	19,1	27 211	8,3	24 179	7,3	19 276	5,8
4	Oberfranken .....	851 361	337 522	39,6	1 364	0,4	336 158	146 376	43,5	76 359	22,7	31 147	9,3	24 805	7,4	13 963	4,2
5	Mittelfranken .....	1 284 333	542 142	42,2	2 309	0,4	539 833	180 134	33,4	141 306	26,2	73 169	13,6	41 539	7,7	20 974	3,9
6	Unterfranken .....	1 026 193	428 019	41,7	2 133	0,5	425 886	186 402	43,8	90 603	21,3	45 789	10,8	29 061	6,8	16 270	3,8
7	Schwaben .....	1 353 646	523 908	38,7	2 108	0,4	521 800	224 405	43,0	85 482	16,4	57 408	11,0	49 445	9,5	30 021	5,8
9	<b>B a y e r n</b>	<b>9 503 690</b>	<b>3 886 041</b>	<b>40,9</b>	<b>14 589</b>	<b>0,4</b>	<b>3 871 452</b>	<b>1 567 448</b>	<b>40,5</b>	<b>779 399</b>	<b>20,1</b>	<b>466 916</b>	<b>12,1</b>	<b>311 982</b>	<b>8,1</b>	<b>166 631</b>	<b>4,3</b>
	dav. Kreisfreie Städte .....	2 587 922	1 062 071	41,0	3 601	0,3	1 058 470	322 756	30,5	263 509	24,9	177 311	16,8	87 121	8,2	22 933	2,2
	Landkreise .....	6 915 768	2 823 970	40,8	10 988	0,4	2 812 982	1 244 692	44,2	515 890	18,3	289 605	10,3	224 861	8,0	143 698	5,1

## Oberbayern

## Kreisfreie Städte

161	Ingolstadt .....	90 683	30 667	33,8	100	0,3	30 567	12 446	40,7	6 166	20,2	3 419	11,2	2 648	8,7	915	3,0
162	München, Landeshauptstadt .....	924 005	422 743	45,8	950	0,2	421 793	113 475	26,9	108 649	25,8	82 846	19,6	32 869	7,8	7 699	1,8
163	Rosenheim .....	41 596	15 629	37,6	51	0,3	15 578	5 758	37,0	2 613	16,8	2 238	14,4	1 696	10,9	445	2,9
	<b>Kreisfreie Städte zusammen</b>	<b>1 056 284</b>	<b>469 039</b>	<b>44,4</b>	<b>1 101</b>	<b>0,2</b>	<b>467 938</b>	<b>131 679</b>	<b>28,1</b>	<b>117 428</b>	<b>25,1</b>	<b>88 503</b>	<b>18,9</b>	<b>37 213</b>	<b>8,0</b>	<b>9 059</b>	<b>1,9</b>

## 171 Landkreis Altötting

111	Altötting, St .....	9 757	3 515	36,0	17	0,5	3 498	1 780	50,9	421	12,0	271	7,7	290	8,3	129	3,7
112	Burghausen, St .....	13 458	5 390	40,1	20	0,4	5 370	2 059	38,3	1 203	22,4	663	12,3	406	7,6	128	2,4
113	Burgkirchen a.d.Alz .....	7 582	2 544	33,6	12	0,5	2 532	1 281	50,6	383	15,1	188	7,4	192	7,6	121	4,8
114	Emmerting .....	3 204	1 191	37,2	4	0,3	1 187	547	46,1	211	17,8	111	9,4	82	6,9	78	6,6
115	Erlbach .....	965	367	38,0	—	—	367	256	69,8	29	7,9	24	6,5	16	4,4	11	3,0
116	Feichten a.d.Alz .....	917	375	40,9	1	0,3	374	193	51,6	36	9,6	41	11,0	28	7,5	10	2,7
117	Garching a.d.Alz .....	6 600	2 270	34,4	11	0,5	2 259	1 105	48,9	349	15,4	161	7,1	205	9,1	85	3,8
118	Haiming .....	1 978	770	38,9	—	—	770	411	53,4	88	11,4	72	9,4	41	5,3	30	3,9
119	Halsbach .....	702	331	47,2	—	—	331	189	57,1	38	11,5	26	7,9	11	3,3	12	3,6
121	Kastl .....	2 091	758	36,3	—	—	758	388	51,2	92	12,1	67	8,8	49	6,5	48	6,3
122	Kirchweidach .....	1 736	563	32,4	1	0,2	562	290	51,6	76	13,5	53	9,4	37	6,6	18	3,2
123	Markt, M .....	2 132	842	39,5	3	0,4	839	434	51,7	139	16,6	66	7,9	60	7,2	25	3,0
124	Mehring .....	1 758	750	42,7	3	0,4	747	376	50,3	118	15,8	60	8,0	53	7,1	35	4,7
125	Neuötting, St .....	6 387	2 317	36,3	5	0,2	2 312	1 069	46,2	386	16,7	201	8,7	210	9,1	123	5,3
126	Perach .....	982	464	47,3	—	—	464	251	54,1	57	12,3	54	11,6	31	6,7	33	7,1
127	Pleiskirchen .....	1 906	782	41,0	—	—	782	502	64,2	57	7,3	43	5,5	55	7,0	39	5,0
129	Reischach .....	2 062	764	37,1	—	—	764	423	55,4	58	7,6	65	8,5	63	8,2	45	5,9
130	Stammham .....	813	354	43,5	—	—	354	176	49,7	61	17,2	24	6,8	28	7,9	22	6,2
131	Teising .....	1 512	508	33,6	1	0,2	507	257	50,7	59	11,6	36	7,1	41	8,1	27	5,3
132	Töging a.Inn, St .....	7 224	2 386	33,0	11	0,5	2 375	1 136	47,8	515	21,7	180	7,6	164	6,9	51	2,1
133	Tüßling, M .....	2 528	1 018	40,3	2	0,2	1 016	523	51,5	152	15,0	103	10,1	73	7,2	38	3,7
134	Tyrlaching .....	733	300	40,9	—	—	300	157	52,3	24	8,0	31	10,3	21	7,0	16	5,3
135	Unterneukirchen .....	2 202	670	30,4	1	0,1	669	399	59,6	58	8,7	31	4,6	72	10,8	34	5,1
137	Winhöring .....	3 752	1 450	38,6	11	0,8	1 439	676	47,0	218	15,1	111	7,7	104	7,2	76	5,3
	<b>Zusammen</b>	<b>82 981</b>	<b>30 679</b>	<b>37,0</b>	<b>103</b>	<b>0,3</b>	<b>30 576</b>	<b>14 878</b>	<b>48,7</b>	<b>4 828</b>	<b>15,8</b>	<b>2 682</b>	<b>8,8</b>	<b>2 332</b>	<b>7,6</b>	<b>1 234</b>	<b>4,0</b>

## 172 Landkreis Berchtesgadener Land

111	Ainring .....	6 988	2 533	36,2	7	0,3	2 526	1 215	48,1	370	14,6	251	9,9	221	8,7	91	3,6
112	Anger .....	3 332	1 131	33,9	2	0,2	1 129	540	47,8	147	13,0	144	12,8	82	7,3	48	4,3
114	Bad Reichenhall, GKSt .....	12 876	4 940	38,4	20	0,4	4 920	2 177	44,2	941	19,1	543	11,0	488	9,9	125	2,5
115	Bayerisch Gmain .....	2 161	918	42,5	2	0,2	916	434	47,4	157	17,1	115	12,6	62	6,8	12	1,3
116	Berchtesgaden, M .....	5 627	2 085	37,1	8	0,4	2 077	1 000	48,1	310	14,9	241	11,6	170	8,2	87	4,2
117	Bischofswiesen .....	5 920	1 941	32,8	9	0,5	1 932	865	44,8	337	17,4	256	13,3	136	7,0	92	4,8
118	Freilassing, St .....	10 528	3 465	32,9	23	0,7	3 442	1 342	39,0	683	19,8	376	10,9	376	10,9	118	3,4
122	Laufen, St .....	4 583	1 842	40,2	1	0,1	1 841	685	37,2	268	14,6	271	14,7	105	5,7	73	4,0
124	Marktschellenberg, M .....	1 322	435	32,9	5	1,1	430	190	44,2	71	16,5	51	11,9	21	4,9	38	8,8
128	Piding .....	4 003	1 546	38,6	7	0,5	1 539	742	48,2	270	17,5	185	12,0	113	7,3	58	3,8
129	Ramsau b.Berchtesgaden .....	1 334	466	34,9	—	—	466	264	56,7	71	15,2	52	11,2	18	3,9	17	3,6
130	Saaldorf-Surheim .....	3 957	1 632	41,2	5	0,3	1 627	776	47,7	241	14,8	194	11,9	131	8,1	58	3,6
131	Schneizlreuth .....	1 065	380	35,7	4	1,1	376	199	52,9	45	12,0	47	12,5	21	5,6	16	4,3
132	Schönau a.Königssee .....	3 990	1 448	36,3	4	0,3	1 444	781	54,1	221	15,3	142	9,8	77	5,3	57	3,9
134	Teisendorf, M .....	7 162	2 666	37,2	11	0,4	2 655	1 224	46,1	291	11,0	433	16,3	172	6,5	91	3,4
	<b>Zusammen</b>	<b>74 848</b>	<b>27 428</b>	<b>36,6</b>	<b>108</b>	<b>0,4</b>	<b>27 320</b>	<b>12 434</b>	<b>45,5</b>	<b>4 423</b>	<b>16,2</b>	<b>3 301</b>	<b>12,1</b>	<b>2 193</b>	<b>8,0</b>	<b>981</b>	<b>3,6</b>

## 173 Landkreis Bad Tölz-Wolfratshausen

111	Bad Heilbrunn .....	2 917	1 305	44,7	3	0,2	1 302	561	43,1	161	12,4	154	11,8	103	7,9	140	10,8
-----	---------------------	-------	-------	------	---	-----	-------	-----	------	-----	------	-----	------	-----	-----	-----	------

## Regierungsbezirken, Kreisen und Gemeinden

Von den gültigen Stimmen entfielen auf																						Schl. Nr.
Sonstige		davon																				
		FDP	DIE LINKE	ÖDP	BP	PIRA-TEN	Tier-schutz-partei	NPD	REP	DIE PARTEI	FAMILIE	AUF	Volks-abstim-mung	PBC	CM	DKP	MLPD	PRO NRW	BüSo	PSG		
Anzahl	%	Anzahl																				
17	18	19	20	21	22	23	24	25	26	27	28	29	30	31	32	33	34	35	36	37		

## Zusammenstellung nach Regierungsbezirken

230 827	16,5	55 299	40 816	43 719	23 890	18 383	15 595	4 797	6 372	6 818	3 638	3 902	2 561	1 299	1 443	646	370	446	532	301	1
46 989	14,9	6 875	7 325	12 341	6 538	2 515	3 376	2 403	1 458	940	808	676	677	268	392	114	66	94	59	64	2
42 241	12,8	6 132	7 868	9 279	4 385	3 085	3 150	2 362	1 213	1 230	911	711	695	379	384	136	93	90	64	74	3
43 508	12,9	8 467	9 373	4 770	2 614	3 602	3 377	3 155	1 917	1 425	1 218	805	825	1 041	417	117	153	94	73	65	4
82 711	15,3	14 903	22 253	12 710	3 062	7 881	5 664	3 996	2 002	3 093	1 885	1 220	1 252	1 269	536	334	234	181	104	132	5
57 761	13,6	12 266	12 456	7 428	2 574	5 352	4 138	3 046	2 828	2 097	1 577	1 045	1 046	585	548	176	185	176	116	122	6
75 039	14,4	14 422	13 823	13 816	6 210	5 229	5 308	3 065	3 248	2 111	1 743	2 311	1 181	845	953	184	165	182	143	100	7
579 076	15,0	118 364	113 914	104 063	49 273	46 047	40 608	22 824	19 038	17 714	11 780	10 670	8 237	5 686	4 673	1 707	1 266	1 263	1 091	858	9
184 840	17,5	43 435	46 915	27 778	7 818	19 139	11 630	5 186	4 195	7 467	2 498	2 317	1 870	1 456	863	780	563	378	316	236	
394 236	14,0	74 929	66 999	76 285	41 455	26 908	28 978	17 638	14 843	10 247	9 282	8 353	6 367	4 230	3 810	927	703	885	775	622	

## Oberbayern

4 973	16,3	961	1 155	1 033	287	439	241	173	222	173	65	36	71	46	29	9	12	9	4	8	161
76 255	18,1	22 303	17 057	11 360	3 498	8 086	4 859	1 123	1 386	2 960	764	851	626	286	257	292	168	142	157	80	162
2 828	18,2	501	497	461	372	210	194	48	252	105	42	41	25	13	24	17	4	8	10	4	163
84 056	18,0	23 765	18 709	12 854	4 157	8 735	5 294	1 344	1 860	3 238	871	928	722	345	310	318	184	159	171	92	

171

607	17,4	77	103	138	41	32	38	23	52	27	11	27	2	3	27	3	1	1	1	-	111
911	17,0	197	202	157	80	69	83	18	24	25	11	14	11	6	4	1	3	2	1	3	112
367	14,5	54	69	88	39	23	17	8	27	13	9	5	3	-	5	1	1	-	4	1	113
158	13,3	35	23	32	27	13	11	2	4	1	1	-	4	2	1	-	-	1	-	1	114
31	8,4	5	1	6	6	3	-	-	4	1	2	-	-	-	-	-	-	-	3	-	115
66	17,6	11	14	6	16	2	2	3	3	3	-	2	-	-	-	-	-	-	4	-	116
354	15,7	46	46	83	62	18	26	9	32	6	7	5	2	5	2	-	1	1	2	1	117
128	16,6	19	6	36	32	11	8	1	7	1	1	3	1	-	1	1	-	-	-	-	118
55	16,6	3	3	21	3	2	3	1	-	1	2	1	-	2	-	-	-	-	13	-	119
114	15,0	17	10	39	14	5	6	2	12	1	5	1	-	-	1	-	-	-	-	1	121
88	15,7	15	16	28	11	2	3	3	2	2	-	2	-	-	1	-	-	-	3	-	122
115	13,7	17	19	24	17	6	10	5	4	4	2	2	2	-	2	1	-	-	-	-	123
105	14,1	11	6	34	18	6	13	2	6	3	-	1	2	1	-	-	-	-	2	-	124
323	14,0	55	48	87	39	20	22	7	14	7	5	5	6	1	2	2	1	-	1	1	125
38	8,2	6	5	10	7	5	-	2	1	-	2	-	-	-	-	-	-	-	-	-	126
86	11,0	9	9	21	19	3	13	1	3	3	1	2	-	-	1	-	-	-	1	-	127
110	14,4	10	19	24	22	6	8	3	8	2	-	3	1	-	1	-	-	-	3	-	129
43	12,1	8	5	8	5	3	6	2	2	2	-	1	-	-	-	-	-	1	-	-	130
87	17,2	14	15	21	11	1	8	6	5	5	-	1	-	-	-	-	-	-	-	-	131
329	13,9	42	66	55	64	25	32	8	10	4	12	2	5	1	-	2	-	-	1	-	132
127	12,5	19	20	38	12	5	9	6	5	2	3	-	3	1	-	1	-	1	2	-	133
51	17,0	9	3	10	6	-	1	1	3	-	1	1	1	-	-	-	-	-	15	-	134
75	11,2	10	11	10	22	4	3	2	3	1	2	-	-	1	-	1	-	-	4	1	135
254	17,7	35	33	77	36	11	16	8	13	7	5	1	5	2	-	2	-	3	-	-	137
4 622	15,1	724	752	1 053	609	275	338	123	244	121	82	79	48	25	48	15	7	10	60	9	

172

378	15,0	55	53	113	39	11	26	8	18	4	6	16	5	8	14	-	-	1	-	1	111
168	14,9	18	15	48	25	8	16	10	13	-	2	4	1	2	3	1	-	1	1	-	112
646	13,1	165	136	78	54	44	39	17	45	13	12	11	6	12	10	1	1	2	-	-	114
136	14,8	60	16	16	6	2	9	2	6	5	2	3	4	1	2	1	-	1	-	-	115
269	13,0	58	38	57	18	19	21	8	8	5	16	2	5	3	-	-	2	1	-	-	116
246	12,7	59	38	40	24	10	30	14	7	3	6	4	2	2	3	3	-	-	1	-	117
547	15,9	75	107	96	68	30	40	18	29	13	13	12	9	19	13	1	1	2	-	1	118
439	23,8	53	88	176	36	17	23	13	8	8	4	2	2	3	4	1	1	-	-	-	122
59	13,7	9	10	10	9	4	3	4	3	4	-	2	1	-	-	-	-	-	-	-	124
171	11,1	31	23	35	27	8	12	2	13	5	2	1	8	-	1	1	-	1	-	1	128
44	9,4	3	8	7	9	3	5	1	2	1	-	2	-	-	1	-	2	-	-	-	129
227	14,0	22	21	56	37	12	14	10	16	5	5	5	4	12	7	-	1	-	-	-	130
48	12,8	9	4	15	7	2	5	3	1	-	-	1	-	-	1	-	-	-	-	-	131
166	11,5	48	15	22	22	10	15	8	11	1	2	4	3	2	1	-	-	-	2	-	132
444	16,7	38	38	118	58	13	20	7	59	4	8	45	6	7	22	-	1	-	-	-	134
3 988	14,6	703	610	887	439	193	278	125	239	74	67	128	53	73	85	9	7	10	5	3	

173

183	14,1	36	27	20	33	12	15	7	5	7	7	7	4	1	2	-	-	-	-	-	111
-----	------	----	----	----	----	----	----	---	---	---	---	---	---	---	---	---	---	---	---	---	-----

## Noch: 1. Ergebnisse der Europawahl 2014 nach

Schl. · Nr.	Gebiet	Wahlbe- rechtigte	Wähler	Wahlbe- teiligung in %	Ungültige Stimmen		Gültige Stimmen		Von den gültigen Stimmen entfielen auf									
									CSU		SPD		GRÜNE		AfD		FREIE WÄHLER	
					Anzahl	%	Anzahl		%	Anzahl	%	Anzahl	%	Anzahl	%	Anzahl	%	
					1	2	3	4	5	6	7	8	9	10	11	12	13	14

## Noch: Oberbayern

## 173 Noch: Landkreis Bad Tölz-Wolfratshausen

112	Bad Tölz, St .....	13 421	5 170	38,5	25	0,5	5 145	2 043	39,7	764	14,8	692	13,4	591	11,5	281	5,5
113	Benediktbeuern .....	2 794	1 302	46,6	7	0,5	1 295	569	43,9	162	12,5	177	13,7	107	8,3	75	5,8
115	Bichl .....	1 625	1 234	75,9	23	1,9	1 211	492	40,6	190	15,7	154	12,7	78	6,4	79	6,5
118	Dietramszell .....	4 105	1 876	45,7	1	0,1	1 875	869	46,3	183	9,8	241	12,9	185	9,9	108	5,8
120	Egling .....	4 023	1 888	46,9	6	0,3	1 882	844	44,8	241	12,8	239	12,7	194	10,3	123	6,5
123	Eurasburg .....	3 240	1 614	49,8	3	0,2	1 611	617	38,3	187	11,6	302	18,7	175	10,9	104	6,5
124	Gaißach .....	2 421	951	39,3	2	0,2	949	515	54,3	79	8,3	91	9,6	82	8,6	57	6,0
126	Geretsried, St .....	17 418	6 448	37,0	31	0,5	6 417	2 616	40,8	1 251	19,5	700	10,9	795	12,4	199	3,1
127	Greiling .....	1 134	452	39,9	1	0,2	451	201	44,6	60	13,3	63	14,0	31	6,9	41	9,1
130	Icking .....	2 712	1 523	56,2	2	0,1	1 521	501	32,9	270	17,8	288	18,9	135	8,9	27	1,8
131	Jachenau .....	663	308	46,5	1	0,3	307	179	58,3	23	7,5	23	7,5	18	5,9	28	9,1
133	Kochel a.See .....	3 020	1 422	47,1	18	1,3	1 404	600	42,7	242	17,2	132	9,4	121	8,6	65	4,6
134	Königsdorf .....	2 334	962	41,2	3	0,3	959	403	42,0	134	14,0	138	14,4	108	11,3	60	6,3
135	Lenggries .....	7 552	3 105	41,1	16	0,5	3 089	1 338	43,3	372	12,0	383	12,4	368	11,9	190	6,2
137	Münsing .....	3 197	1 656	51,8	2	0,1	1 654	701	42,4	227	13,7	274	16,6	121	7,3	101	6,1
140	Reichersbeuern .....	1 749	677	38,7	2	0,3	675	274	40,6	85	12,6	97	14,4	90	13,3	34	5,0
141	Sachsenkam .....	1 007	387	38,4	—	—	387	176	45,5	34	8,8	46	11,9	48	12,4	27	7,0
142	Schlehdorf .....	922	418	45,3	3	0,7	415	187	45,1	51	12,3	42	10,1	46	11,1	21	5,1
145	Wackersberg .....	2 711	1 046	38,6	1	0,1	1 045	528	50,5	87	8,3	103	9,9	116	11,1	70	6,7
147	Wolfratshausen, St .....	13 371	6 692	50,0	41	0,6	6 651	2 414	36,3	1 336	20,1	984	14,8	703	10,6	253	3,8
	Zusammen	92 336	40 436	43,8	191	0,5	40 245	16 628	41,3	6 139	15,3	5 323	13,2	4 215	10,5	2 083	5,2

## 174 Landkreis Dachau

111	Altomünster, M .....	5 735	2 525	44,0	5	0,2	2 520	1 323	52,5	280	11,1	216	8,6	195	7,7	147	5,8
113	Bergkirchen .....	5 561	2 503	45,0	11	0,4	2 492	1 258	50,5	357	14,3	234	9,4	227	9,1	129	5,2
115	Dachau, GKSt .....	30 587	12 734	41,6	42	0,3	12 692	4 650	36,6	2 759	21,7	1 683	13,3	1 215	9,6	394	3,1
118	Erdweg .....	4 345	2 031	46,7	7	0,3	2 024	907	44,8	300	14,8	177	8,7	165	8,2	144	7,1
121	Haimhausen .....	3 675	1 742	47,4	8	0,5	1 734	663	38,2	350	20,2	232	13,4	156	9,0	68	3,9
122	Hebertshausen .....	3 967	1 882	47,4	5	0,3	1 877	807	43,0	330	17,6	184	9,8	171	9,1	101	5,4
126	Karlsfeld .....	12 510	5 267	42,1	8	0,2	5 259	2 037	38,7	1 144	21,8	564	10,7	528	10,0	112	2,1
131	Markt Indersdorf, M .....	7 348	3 168	43,1	6	0,2	3 162	1 383	43,7	497	15,7	291	9,2	311	9,8	149	4,7
135	Odelzhausen .....	3 454	1 327	38,4	3	0,2	1 324	624	47,1	177	13,4	126	9,5	139	10,5	73	5,5
136	Petershausen .....	4 700	2 255	48,0	6	0,3	2 249	834	37,1	409	18,2	285	12,7	212	9,4	135	6,0
137	Pfaffenhofen a.d.Glonn .....	1 474	595	40,4	1	0,2	594	282	47,5	60	10,1	57	9,6	69	11,6	23	3,9
141	Röhrmoos .....	4 443	2 114	47,6	6	0,3	2 108	919	43,6	381	18,1	229	10,9	150	7,1	161	7,6
143	Schwabhausen .....	4 682	2 075	44,3	2	0,1	2 073	825	39,8	332	16,0	221	10,7	179	8,6	215	10,4
146	Sulzemoos .....	1 958	816	41,7	2	0,2	814	404	49,6	101	12,4	58	7,1	69	8,5	46	5,7
147	Hilgertshausen-Tandern .....	2 390	1 081	45,2	4	0,4	1 077	534	49,6	173	16,1	90	8,4	65	6,0	45	4,2
150	Vierkirchen .....	3 370	1 497	44,4	4	0,3	1 493	648	43,4	296	19,8	126	8,4	116	7,8	86	5,8
151	Weichs .....	2 441	1 062	43,5	2	0,2	1 060	452	42,6	222	20,9	87	8,2	112	10,6	57	5,4
	Zusammen	102 640	44 674	43,5	122	0,3	44 552	18 550	41,6	8 168	18,3	4 860	10,9	4 079	9,2	2 085	4,7

## 175 Landkreis Ebersberg

111	Anzing .....	2 883	1 399	48,5	3	0,2	1 396	626	44,8	240	17,2	154	11,0	127	9,1	43	3,1
112	Aßling .....	3 347	1 442	43,1	5	0,3	1 437	556	38,7	218	15,2	252	17,5	91	6,3	54	3,8
113	Baiern .....	1 057	492	46,5	3	0,6	489	229	46,8	20	4,1	62	12,7	31	6,3	23	4,7
114	Bruck .....	906	470	51,9	1	0,2	469	200	42,6	54	11,5	68	14,5	41	8,7	36	7,7
115	Ebersberg, St .....	8 583	4 273	49,8	18	0,4	4 255	1 492	35,1	845	19,9	695	16,3	392	9,2	155	3,6
116	Egming .....	1 677	787	46,9	—	—	787	300	38,1	142	18,0	96	12,2	93	11,8	35	4,4
118	Forstinning .....	2 652	1 263	47,6	5	0,4	1 258	495	39,3	258	20,5	148	11,8	147	11,7	39	3,1
119	Frauenneuharting .....	1 133	522	46,1	1	0,2	521	288	55,3	28	5,4	58	11,1	27	5,2	22	4,2
121	Glonn, M .....	3 538	1 677	47,4	6	0,4	1 671	688	41,2	260	15,6	274	16,4	127	7,6	46	2,8
122	Grafing b.München, St .....	9 903	4 847	48,9	14	0,3	4 833	1 608	33,3	868	18,0	1 063	22,0	392	8,1	144	3,0
123	Hohenlinden .....	2 218	942	42,5	3	0,3	939	447	47,6	91	9,7	83	8,8	78	8,3	59	6,3
124	Kirchseeon, M .....	6 945	3 136	45,2	14	0,4	3 122	1 123	36,0	611	19,6	479	15,3	308	9,9	91	2,9
127	Markt Schwaben, M .....	8 748	3 662	41,9	9	0,2	3 653	1 283	35,1	768	21,0	530	14,5	362	9,9	118	3,2
128	Moosach .....	1 090	598	54,9	2	0,3	596	231	38,8	72	12,1	129	21,6	43	7,2	17	2,9
131	Oberpfaffmarn .....	1 722	906	52,6	2	0,2	904	407	45,0	133	14,7	130	14,4	63	7,0	28	3,1
132	Vaterstetten .....	16 248	8 490	52,3	21	0,2	8 469	3 405	40,2	1 578	18,6	1 197	14,1	790	9,3	266	3,1
133	Pliening .....	3 864	1 780	46,1	2	0,1	1 778	810	45,6	295	16,6	195	11,0	142	8,0	50	2,8
135	Poing .....	9 753	4 204	43,1	16	0,4	4 188	1 377	32,9	943	22,5	685	16,4	306	7,3	212	5,1
136	Emmering .....	1 116	480	43,0	—	—	480	231	48,1	30	6,3	58	12,1	37	7,7	24	5,0
137	Steinhöring .....	2 994	1 247	41,6	7	0,6	1 240	539	43,5	160	12,9	179	14,4	109	8,8	51	4,1
139	Zorneding .....	6 805	3 670	53,9	3	0,1	3 667	1 268	34,6	771	21,0	634	17,3	326	8,9	131	3,6
	Zusammen	97 182	46 287	47,6	135	0,3	46 152	17 603	38,1	8 385	18,2	7 169	15,5	4 032	8,7	1 644	3,6

## 176 Landkreis Eichstätt

111	Adelschlag .....	2 289	1 073	46,9	1	0,1	1 072	506	47,2	176	16,4	64	6,0	84	7,8	55	5,1
112	Altmannstein, M .....	5 346	2 177	40,7	11	0,5	2 166	1 346	62,1	296	13,7	95	4,4	118	5,4	82	3,8
114	Beilngries, St .....	6 971	2 913	41,8	2	0,1	2 911	1 709	58,7	346	11,9	213	7,3	173	5,9	137	4,7

## Regierungsbezirken, Kreisen und Gemeinden

Sonstige		Von den gültigen Stimmen entfielen auf																			Schl. Nr.
		davon																			
		FDP	DIE LINKE	ÖDP	BP	PIRA-TEN	Tier-schutz-partei	NPD	REP	DIE PARTEI	FAMILIE	AUF	Volks-abstim-mung	PBC	CM	DKP	MLPD	PRO NRW	BüSo	PSG	
Anzahl	%	Anzahl																			
17	18	19	20	21	22	23	24	25	26	27	28	29	30	31	32	33	34	35	36	37	

## Noch: Oberbayern

																					173
774	15,0	195	139	115	88	53	70	20	21	15	18	10	11	5	5	3	—	3	2	1	112
205	15,8	38	31	40	45	11	10	4	4	2	5	10	3	1	—	—	—	1	—	—	113
218	18,0	27	30	25	65	15	15	4	6	3	6	10	5	3	4	—	—	—	—	—	115
289	15,4	47	23	59	80	12	25	6	6	7	5	3	2	1	9	1	1	—	—	2	118
241	12,8	45	30	36	69	13	16	3	6	6	2	7	5	—	1	1	—	—	1	—	120
226	14,0	65	44	26	45	5	19	4	1	4	3	7	—	2	1	—	—	—	—	—	123
125	13,2	20	13	20	42	4	9	3	3	1	4	4	2	—	—	—	—	—	—	—	124
856	13,3	198	156	101	105	87	67	24	30	22	19	11	10	10	3	1	2	—	7	3	126
55	12,2	14	10	6	4	2	9	—	2	2	2	1	—	—	2	—	—	—	—	1	127
300	19,7	170	22	26	22	18	24	2	4	6	3	—	2	1	—	—	—	—	—	—	130
36	11,7	4	5	6	13	—	2	—	—	—	—	5	—	—	—	—	—	1	—	—	131
244	17,4	53	44	29	52	18	17	1	5	6	1	10	5	1	—	1	1	—	—	—	133
116	12,1	32	22	18	15	8	6	4	2	1	—	6	1	1	—	—	—	—	—	—	134
438	14,2	104	65	82	80	21	40	5	5	7	7	4	6	—	9	1	—	1	—	1	135
230	13,9	81	23	46	39	5	16	6	3	5	—	1	2	—	1	—	—	—	1	1	137
95	14,1	18	4	26	19	5	11	1	6	4	1	—	—	—	—	—	—	—	—	—	140
56	14,5	8	4	10	16	3	4	—	—	—	2	6	2	—	1	—	—	—	—	—	141
68	16,4	7	11	23	6	—	6	—	7	3	2	1	—	—	1	—	—	—	1	—	142
141	13,5	31	27	25	22	5	5	4	6	2	—	5	2	—	4	—	—	—	2	1	145
961	14,4	212	176	123	145	92	69	22	24	21	20	17	15	8	9	2	1	1	1	3	147
5 857	14,6	1 405	906	862	1 005	389	455	120	146	124	107	125	77	34	52	10	5	7	15	13	

174

359	14,2	55	40	81	75	23	26	3	14	5	9	13	2	8	2	2	—	—	—	1	111
287	11,5	45	37	83	27	22	29	11	8	9	4	5	3	—	1	1	—	1	1	—	113
1 991	15,7	377	380	478	210	155	131	43	51	38	36	28	23	6	14	6	4	3	4	4	115
331	16,4	39	44	80	82	13	21	6	8	9	7	10	4	2	1	1	1	—	2	1	118
265	15,3	57	28	72	36	26	16	2	7	7	3	4	4	2	—	—	—	1	—	—	121
284	15,1	45	28	69	39	19	24	8	14	11	9	7	2	2	5	1	1	—	—	—	122
874	16,6	144	138	275	66	63	64	18	19	19	13	25	10	3	9	1	1	2	2	2	126
531	16,8	61	60	185	82	31	37	14	20	11	9	6	8	3	3	1	—	—	—	—	131
185	14,0	27	18	46	26	16	20	3	12	5	1	5	3	1	—	1	—	—	1	—	135
374	16,6	48	73	81	45	34	29	6	1	19	12	2	7	6	—	—	3	3	2	3	136
103	17,3	11	11	17	26	9	7	4	3	2	5	1	2	3	1	—	—	—	—	1	137
268	12,7	34	34	76	53	17	14	1	7	8	7	5	7	—	3	1	—	1	—	—	141
301	14,5	46	39	82	64	16	19	6	4	5	9	3	4	1	—	1	—	—	1	1	143
136	16,7	16	15	29	32	14	10	5	3	3	3	3	1	1	—	—	—	—	1	—	146
170	15,8	30	23	46	29	12	13	3	4	1	3	1	2	3	—	—	—	—	—	—	147
221	14,8	31	35	47	36	12	16	6	5	8	7	8	—	4	4	1	—	—	—	1	150
130	12,3	15	20	32	24	13	4	3	5	8	2	1	2	—	1	—	—	—	—	—	151
6 810	15,3	1 081	1 023	1 779	952	495	480	142	185	168	139	127	84	45	44	17	10	11	14	14	

175

206	14,8	46	23	27	34	17	14	3	8	10	3	16	2	—	2	—	—	1	—	—	111
266	18,5	49	41	35	76	21	12	3	9	5	3	6	4	—	—	1	—	—	—	1	112
124	25,4	15	4	57	33	2	1	—	—	2	2	—	3	—	3	—	1	—	—	1	113
70	14,9	10	9	18	17	4	6	1	1	—	—	3	1	—	—	—	—	—	—	—	114
676	15,9	146	108	134	101	62	46	11	10	25	14	4	5	1	4	2	1	—	2	—	115
121	15,4	35	7	26	27	5	8	2	6	2	1	—	—	—	—	—	—	2	—	—	116
171	13,6	40	21	26	20	25	13	—	3	1	3	7	5	1	1	3	—	—	—	2	118
98	18,8	8	2	29	39	6	6	2	—	1	—	1	1	—	—	1	—	2	—	—	119
276	16,5	61	39	80	28	18	19	3	4	4	8	3	4	—	1	2	1	1	—	—	121
758	15,7	143	122	131	153	64	45	15	15	26	12	13	8	1	3	2	—	3	1	1	122
181	19,3	15	15	25	75	11	20	5	2	1	9	1	—	—	1	—	—	—	—	1	123
510	16,3	86	88	81	98	50	33	14	13	18	11	7	1	4	5	1	—	—	—	—	124
592	16,2	110	125	104	69	44	46	15	22	13	13	11	4	7	2	3	2	2	—	—	127
104	17,4	17	10	28	23	6	9	1	3	—	2	5	—	—	—	—	—	—	—	—	128
143	15,8	44	16	34	14	7	8	2	3	4	3	4	2	—	1	—	1	—	—	—	131
1 233	14,6	513	149	191	76	83	72	12	12	35	19	32	10	7	8	2	—	3	6	3	132
286	16,1	59	34	31	48	50	23	4	5	7	16	6	1	1	—	—	—	1	—	—	133
665	15,9	149	112	102	73	86	46	6	12	19	21	7	12	7	6	2	1	1	—	3	135
100	20,8	2	8	16	50	2	3	1	4	1	1	6	4	—	—	—	—	—	1	1	136
202	16,3	38	26	33	59	12	11	6	3	—	2	6	4	—	—	1	—	—	—	1	137
537	14,6	158	91	78	67	42	41	11	11	20	2	8	1	2	1	1	1	1	1	—	139
7 319	15,9	1 744	1 050	1 286	1 180	617	482	117	146	194	145	146	72	31	38	21	8	15	13	14	

176

187	17,4	27	17	71	14	4	7	14	9	2	7	3	5	5	—	—	1	1	—	—	111
229	10,6	28	37	39	37	8	19	18	6	5	8	2	7	8	4	1	—	1	1	—	112
333	11,4	41	48	67	45	19	24	22	13	9	9	13	3	7	6	3	1	—	3	—	114

## Noch: 1. Ergebnisse der Europawahl 2014 nach

Schl. · Nr.	Gebiet	Wahlbe- rechtigte	Wähler	Wahlbe- teiligung in %	Ungültige Stimmen		Gültige Stimmen	Von den gültigen Stimmen entfielen auf									
								CSU		SPD		GRÜNE		AfD		FREIE WÄHLER	
					Anzahl	%	Anzahl		%	Anzahl	%	Anzahl	%	Anzahl	%	Anzahl	%
					1	2	3	4	5	6	7	8	9	10	11	12	13

## Noch: Oberbayern

## 176 Noch: Landkreis Eichstätt

116	Böhmfeld .....	1 264	606	47,9	6	1,0	600	269	44,8	151	25,2	52	8,7	32	5,3	20	3,3
118	Buxheim .....	2 679	1 217	45,4	1	0,1	1 216	556	45,7	187	15,4	94	7,7	102	8,4	76	6,3
120	Denkendorf .....	3 371	1 295	38,4	5	0,4	1 290	606	47,0	222	17,2	92	7,1	99	7,7	96	7,4
121	Dollnstein, M .....	2 102	891	42,4	—	—	891	406	45,6	178	20,0	62	7,0	76	8,5	50	5,6
122	Egweil .....	898	416	46,3	3	0,7	413	219	53,0	47	11,4	34	8,2	28	6,8	17	4,1
123	Eichstätt, GKSt .....	9 985	4 996	50,0	19	0,4	4 977	1 912	38,4	837	16,8	731	14,7	325	6,5	254	5,1
124	Eitensheim .....	2 140	926	43,3	3	0,3	923	437	47,3	157	17,0	61	6,6	66	7,2	87	9,4
126	Gaimersheim, M .....	8 725	3 589	41,1	6	0,2	3 583	1 507	42,1	822	22,9	338	9,4	263	7,3	140	3,9
129	Großmehring .....	4 977	1 953	39,2	5	0,3	1 948	1 004	51,5	339	17,4	101	5,2	130	6,7	162	8,3
131	Hepberg .....	1 982	751	37,9	6	0,8	745	334	44,8	170	22,8	47	6,3	65	8,7	36	4,8
132	Hitzhofen .....	2 183	917	42,0	3	0,3	914	345	37,7	188	20,6	82	9,0	74	8,1	110	12,0
137	Kinding, M .....	1 979	992	50,1	3	0,3	989	665	67,2	95	9,6	49	5,0	41	4,1	51	5,2
138	Kipfenberg, M .....	4 157	2 052	49,4	3	0,1	2 049	1 066	52,0	325	15,9	123	6,0	148	7,2	129	6,3
139	Kösching, M .....	6 877	3 008	43,7	14	0,5	2 994	1 278	42,7	815	27,2	227	7,6	176	5,9	150	5,0
143	Lenting .....	3 566	1 438	40,3	9	0,6	1 429	587	41,1	345	24,1	95	6,6	112	7,8	66	4,6
147	Mindelstetten .....	1 274	607	47,6	1	0,2	606	399	65,8	49	8,1	17	2,8	25	4,1	17	2,8
148	Mörnsheim, M .....	1 201	496	41,3	4	0,8	492	274	55,7	52	10,6	18	3,7	49	10,0	19	3,9
149	Nassenfels, M .....	1 521	758	49,8	2	0,3	756	412	54,5	83	11,0	45	6,0	39	5,2	56	7,4
150	Oberdolling .....	972	396	40,7	1	0,3	395	215	54,4	50	12,7	26	6,6	21	5,3	27	6,8
153	Pförring, M .....	2 820	1 130	40,1	1	0,1	1 129	660	58,5	174	15,4	33	2,9	62	5,5	86	7,6
155	Pollenfeld .....	2 143	1 058	49,4	3	0,3	1 055	591	56,0	88	8,3	53	5,0	50	4,7	156	14,8
160	Schernfeld .....	2 277	1 047	46,0	4	0,4	1 043	579	55,5	88	8,4	66	6,3	68	6,5	103	9,9
161	Stammham .....	2 895	1 116	38,5	1	0,1	1 115	520	46,6	224	20,1	82	7,4	62	5,6	91	8,2
164	Titting, M .....	2 052	1 112	54,2	4	0,4	1 108	692	62,5	55	5,0	43	3,9	64	5,8	132	11,9
165	Walting .....	1 791	1 008	56,3	9	0,9	999	493	49,3	87	8,7	77	7,7	80	8,0	120	12,0
166	Wellheim, M .....	2 094	934	44,6	1	0,1	933	433	46,4	178	19,1	77	7,2	60	6,4	54	5,8
167	Wettstetten .....	3 716	1 611	43,4	6	0,4	1 605	623	38,8	379	23,6	143	8,9	154	9,6	74	4,6
	Zusammen	96 247	42 483	44,1	137	0,3	42 346	20 643	48,7	7 203	17,0	3 230	7,6	2 846	6,7	2 653	6,3

## 177 Landkreis Erding

112	Berglern .....	1 994	636	31,9	4	0,6	632	193	30,5	90	14,2	74	11,7	67	10,6	101	16,0
113	Bockhorn .....	2 816	1 168	41,5	3	0,3	1 165	490	42,1	142	12,2	149	12,8	103	8,8	102	8,8
114	Buch a.Buchrain .....	1 149	541	47,1	1	0,2	540	211	39,1	76	14,1	61	11,3	70	13,0	44	8,1
115	Dorfen, St .....	10 566	6 097	57,7	50	0,8	6 047	2 533	41,9	790	13,1	873	14,4	484	8,0	268	4,4
116	Eitling .....	1 890	631	33,4	4	0,6	627	288	45,9	70	11,2	65	10,4	44	7,0	40	6,4
117	Erding, GKSt .....	25 376	10 041	39,6	41	0,4	10 000	3 812	38,1	1 920	19,2	1 191	11,9	979	9,8	406	4,1
118	Finsing .....	3 262	1 349	41,4	5	0,4	1 344	617	45,9	198	14,7	131	9,7	121	9,0	71	5,3
119	Forstern .....	2 383	972	40,8	1	0,1	971	472	48,6	148	15,2	84	8,7	95	9,8	42	4,3
120	Fraunberg .....	2 640	1 076	40,8	1	0,1	1 075	568	52,8	103	9,6	103	9,6	97	9,0	56	5,2
121	Hohenpolding .....	1 095	422	38,5	—	—	422	245	58,1	27	6,4	29	6,9	27	6,4	28	6,6
122	Inning a.Holz .....	1 164	473	40,6	—	—	473	256	54,1	43	9,1	45	9,5	38	8,0	23	4,9
123	Isen, M .....	4 173	1 997	47,9	8	0,4	1 989	827	41,6	224	11,3	249	12,5	219	11,0	135	6,8
124	Kirchberg .....	759	259	34,1	—	—	259	127	49,0	26	10,0	26	10,0	14	5,4	10	3,9
126	Langenpreising .....	2 058	758	36,8	1	0,1	757	329	43,5	90	11,9	71	9,4	71	9,4	86	11,4
127	Lengdorf .....	2 115	800	37,8	4	0,5	796	315	39,6	96	12,1	89	11,2	72	9,0	87	10,9
130	Moosinning .....	4 152	1 537	37,0	3	0,2	1 534	678	44,2	218	14,2	116	7,6	178	11,6	75	4,9
131	Neuching .....	1 917	765	39,9	5	0,7	760	325	42,8	107	14,1	71	9,3	89	11,7	56	7,4
133	Oberding .....	4 128	1 503	36,4	6	0,4	1 497	709	47,4	184	12,3	150	10,0	149	10,0	77	5,1
134	Ottenhofen .....	1 449	786	54,2	3	0,4	783	305	39,0	144	18,4	118	15,1	49	6,3	59	7,5
135	Pastetten .....	1 850	729	39,4	1	0,1	728	327	44,9	91	12,5	78	10,7	72	9,9	48	6,6
137	Sankt Wolfgang .....	3 280	1 463	44,6	3	0,2	1 460	751	51,4	138	9,5	123	8,4	96	6,6	137	9,4
138	Steinkirchen .....	953	339	35,6	—	—	339	203	59,9	32	9,4	15	4,4	15	4,4	26	7,7
139	Taufkirchen (Vils) .....	7 047	2 745	39,0	10	0,4	2 735	1 269	46,4	311	11,4	236	8,6	232	8,5	154	5,6
142	Walpertskirchen .....	1 538	688	44,7	2	0,3	686	321	46,8	81	11,8	68	9,9	57	8,3	55	8,0
143	Wartenberg, M .....	3 735	1 438	38,5	6	0,4	1 432	552	38,5	231	16,1	166	11,6	135	9,4	109	7,6
144	Wörth .....	3 345	1 607	48,0	4	0,2	1 603	581	36,2	286	17,8	228	14,2	152	9,5	78	4,9
	Zusammen	96 834	40 820	42,2	166	0,4	40 654	17 304	42,6	5 866	14,4	4 609	11,3	3 725	9,2	2 373	5,8

## 178 Landkreis Freising

113	Allershausen .....	3 726	1 445	38,8	4	0,3	1 441	610	42,3	202	14,0	162	11,2	153	10,6	127	8,8
115	Attenkirchen .....	1 919	768	40,0	1	0,1	767	266	34,7	91	11,9	115	15,0	104	13,6	79	10,3
116	Au i.d.Hallertau, M .....	4 284	1 641	38,3	3	0,2	1 638	856	52,3	174	10,6	130	7,9	152	9,3	126	7,7
120	Eching .....	9 448	4 174	44,2	17	0,4	4 157	1 478	35,6	879	21,1	608	14,6	351	8,4	179	4,3
122	Rudelzhausen .....	2 471	978	39,6	5	0,5	973	515	52,9	103	10,6	82	8,4	65	6,7	83	8,5
123	Fahrenzhausen .....	3 400	1 379	40,6	7	0,5	1 372	538	39,2	159	11,6	171	12,5	160	11,7	107	7,8
124	Freising, GKSt .....	31 766	16 286	51,3	135	0,8	16 151	4 189	25,9	2 783	17,2	3 847	23,8	1 482	9,2	959	5,9
125	Gammelsdorf .....	1 105	446	40,4	—	—	446	236	52,9	33	7,4	40	9,0	41	9,2	48	10,8
129	Haag a.d.Amper .....	2 136	842	39,4	1	0,1	841	296	35,2	111	13,2	147	17,5	77	9,2	70	8,3
130	Hallbergmoos .....	6 811	2 381	35,0	12	0,5	2 369	1 007	42,5	367	15,5	274	11,6	210	8,9	164	6,9
132	Hörgertshausen .....	1 484	559	37,7	1	0,2	558	287	51,4	55	9,9	58	10,4	61	10,9	26	4,7
133	Hohenkammer .....	1 765	722	40,9	2	0,3	720	335	46,5	113	15,7	70	9,7	82	11,4	18	2,5

## Regierungsbezirken, Kreisen und Gemeinden

Sonstige		Von den gültigen Stimmen entfielen auf																			Schl. Nr.
		davon																			
		FDP	DIE LINKE	ÖDP	BP	PIRA-TEN	Tier-schutz-partei	NPD	REP	DIE PARTEI	FAMILIE	AUF	Volks-abstim-mung	PBC	CM	DKP	MLPD	PRO NRW	BüSo	PSG	
Anzahl	%	Anzahl																			
17	18	19	20	21	22	23	24	25	26	27	28	29	30	31	32	33	34	35	36	37	

## Noch: Oberbayern

76	12,7	11	12	24	8	3	5	2	2	6	1	—	—	—	1	—	—	1	—	—	176
201	16,5	23	23	79	12	11	13	10	5	7	5	3	4	5	1	—	—	—	—	—	116
175	13,6	19	29	47	12	17	10	8	5	5	9	6	3	1	2	2	—	—	—	—	118
119	13,4	12	21	33	9	5	3	11	1	11	6	1	2	2	1	—	1	—	—	—	120
68	16,5	10	7	30	7	2	3	6	2	1	—	—	—	—	—	—	—	—	—	—	121
918	18,4	119	198	357	42	51	27	20	7	39	5	24	12	1	8	1	1	—	1	5	122
115	12,5	24	16	28	12	7	11	3	3	3	3	3	—	—	—	—	—	2	—	—	123
513	14,3	96	70	146	51	40	34	13	11	16	11	5	8	6	4	1	—	—	1	—	124
212	10,9	32	39	42	31	17	14	11	8	6	9	3	—	—	—	—	—	—	—	—	126
93	12,5	13	14	18	7	11	8	9	4	3	—	1	4	1	—	—	—	—	—	—	129
115	12,6	14	13	38	17	7	13	7	1	1	1	1	1	—	—	1	—	—	—	—	131
88	8,9	9	9	19	18	6	7	5	3	2	2	3	2	—	—	1	—	—	2	—	132
258	12,6	28	40	48	42	20	16	22	10	8	5	6	7	1	3	—	1	—	1	—	137
348	11,6	59	57	106	35	23	15	15	13	3	8	4	2	5	2	—	—	—	1	—	138
224	15,7	42	40	40	11	23	8	17	4	5	7	9	8	—	7	—	—	—	2	1	139
99	16,3	9	9	32	24	3	3	6	—	1	—	6	1	—	4	—	—	—	—	1	143
80	16,3	13	9	29	5	3	5	2	4	2	2	1	1	—	3	1	—	—	—	—	147
121	16,0	10	19	40	9	8	7	6	2	2	3	—	6	3	5	—	—	—	1	—	148
56	14,2	5	10	11	12	7	—	6	2	1	1	—	1	—	—	—	—	—	—	—	149
114	10,1	20	11	19	16	6	8	8	2	4	1	11	3	—	5	—	—	—	—	—	150
117	11,1	13	13	50	12	5	6	3	2	4	3	3	1	2	—	—	—	—	—	—	153
139	13,3	15	17	50	20	4	4	10	3	4	4	1	4	—	1	1	1	—	—	—	155
136	12,2	23	27	35	14	2	6	2	9	2	5	2	6	2	—	—	—	1	—	—	160
122	11,0	18	18	34	18	5	2	6	2	4	3	4	3	2	2	—	—	1	—	—	161
142	14,2	21	20	53	16	2	11	3	5	6	3	—	—	2	—	—	—	—	—	—	164
141	15,1	16	23	41	14	5	10	3	3	2	2	8	4	7	3	—	—	—	—	—	165
232	14,5	48	28	54	28	15	10	12	8	3	5	6	3	4	5	1	—	2	—	—	166
5 771	13,6	818	894	1 680	598	339	309	280	149	167	128	129	101	64	67	13	6	9	13	7	167

177

107	16,9	18	19	13	19	6	4	9	12	1	2	—	1	—	—	1	1	1	—	—	112
179	15,4	26	22	43	26	12	12	6	6	6	1	15	—	1	1	—	1	1	—	—	113
78	14,4	20	12	13	15	3	7	—	1	2	2	1	1	1	—	—	—	—	—	—	114
1 099	18,2	118	162	275	195	46	95	19	81	30	21	19	17	2	5	6	2	2	2	2	115
120	19,1	22	21	24	17	4	14	7	4	2	3	—	1	—	1	—	—	—	—	—	116
1 692	16,9	303	332	419	164	115	113	32	49	47	29	38	18	5	9	2	7	5	2	3	117
206	15,3	26	24	39	42	18	17	3	12	9	7	4	1	1	—	—	1	—	—	2	118
130	13,4	20	17	29	31	5	11	1	2	8	2	1	1	—	—	1	1	—	—	—	119
148	13,8	16	12	45	25	9	12	5	16	2	1	3	1	—	1	—	—	—	—	—	120
66	15,6	12	12	5	10	3	4	2	11	—	—	2	1	1	1	—	—	1	—	1	121
68	14,4	4	7	15	14	4	5	1	7	3	3	—	—	1	3	—	—	1	—	—	122
335	16,8	47	45	75	59	15	30	5	18	11	4	8	7	—	7	3	1	—	—	—	123
56	21,6	6	2	18	7	6	8	—	5	—	—	1	2	—	1	—	—	—	—	—	124
110	14,5	8	17	24	24	9	9	5	7	3	2	—	1	1	—	—	—	—	—	—	126
137	17,2	18	18	38	19	5	4	—	24	2	2	3	1	—	2	—	—	—	1	—	127
269	17,5	51	20	62	50	9	22	7	28	2	5	5	5	1	1	—	—	—	—	1	130
112	14,7	15	15	24	19	15	7	1	7	4	1	2	—	—	2	—	—	—	—	—	131
228	15,2	45	33	52	33	18	19	7	5	3	8	—	3	—	—	2	—	—	—	—	133
108	13,8	14	16	32	18	7	9	1	7	1	—	1	1	—	1	—	—	—	—	—	134
112	15,4	15	16	25	20	12	10	2	1	3	2	3	—	—	1	1	—	1	—	—	135
215	14,7	13	20	70	36	12	23	4	22	7	5	3	—	—	—	—	—	—	—	—	137
48	14,2	3	4	9	14	4	6	—	6	—	2	—	—	—	—	—	—	—	—	—	138
533	19,5	52	59	117	72	21	29	9	120	9	14	10	2	5	3	1	—	1	—	—	139
104	15,2	12	19	25	15	2	14	1	1	5	2	3	2	—	2	1	—	—	—	—	142
239	16,7	48	38	38	37	13	20	9	14	6	4	1	6	1	2	1	1	—	—	—	143
278	17,3	43	28	79	38	23	21	6	12	8	5	6	5	—	2	—	—	—	—	2	144
6 777	16,7	975	990	1 608	1 019	396	525	142	478	174	122	133	85	17	47	21	16	11	7	11	

178

187	13,0	32	23	28	40	17	18	5	1	6	6	1	—	5	4	1	—	—	—	—	113
112	14,6	17	22	24	16	3	4	7	5	2	4	4	2	—	1	—	—	—	—	1	115
200	12,2	33	25	32	39	11	18	10	11	3	8	2	1	5	1	—	—	1	—	—	116
662	15,9	123	115	114	55	75	52	25	12	24	21	18	8	4	7	2	2	3	1	1	120
125	12,8	17	16	26	17	10	9	9	4	3	3	5	1	—	2	—	—	2	—	1	122
237	17,3	29	36	59	42	16	25	9	8	1	4	2	2	2	1	—	1	—	—	—	123
2 891	17,9	527	611	651	215	235	200	57	36	156	56	56	32	19	15	5	2	8	7	3	124
48	10,8	5	10	6	2	6	4	3	1	3	1	3	2	—	1	—	—	1	—	—	125
140	16,6	26	26	33	12	9	14	4	4	1	4	1	2	3	1	—	—	—	—	—	129
347	14,6	66	60	45	57	33	28	9	7	12	13	5	4	3	2	—	—	3	—	—	130
71	12,7	8	14	8	12	2	4	6	7	3	5	1	1	—	—	—	—	—	—	—	132
102	14,2	38	15	19	9	5	8	3	—	—	2	2	—	1	—	—	—	—	—	—	133

## Noch: 1. Ergebnisse der Europawahl 2014 nach

Schl. · Nr.	Gebiet	Wahlbe- rechtigte	Wähler	Wahlbe- teiligung in %	Ungültige Stimmen		Gültige Stimmen		Von den gültigen Stimmen entfielen auf									
									CSU		SPD		GRÜNE		AfD		FREIE WÄHLER	
					Anzahl	%	Anzahl		%	Anzahl	%	Anzahl	%	Anzahl	%	Anzahl	%	
					1	2	3	4	5	6	7	8	9	10	11	12	13	14

## Noch: Oberbayern

## 178 Noch: Landkreis Freising

136	Kirchdorf a.d.Amper .....	2 172	816	37,6	1	0,1	815	381	46,7	92	11,3	87	10,7	72	8,8	61	7,5
137	Kranzberg .....	3 123	1 455	46,6	6	0,4	1 449	490	33,8	173	11,9	260	17,9	131	9,0	189	13,0
138	Langenbach .....	2 925	1 132	38,7	—	—	1 132	458	40,5	190	16,8	169	14,9	88	7,8	67	5,9
140	Marzling .....	2 302	981	42,6	4	0,4	977	282	28,9	157	16,1	231	23,6	98	10,0	68	7,0
142	Mauern .....	2 188	888	40,6	1	0,1	887	419	47,2	104	11,7	73	8,2	87	9,8	81	9,1
143	Moosburg a.d.Isar, St .....	12 384	5 129	41,4	16	0,3	5 113	1 876	36,7	882	17,3	727	14,2	525	10,3	314	6,1
144	Nandlstadt, M .....	3 709	1 425	38,4	8	0,6	1 417	647	45,7	164	11,6	101	7,1	189	13,3	116	8,2
145	Neufahrn b.Freising .....	12 392	5 137	41,5	17	0,3	5 120	1 818	35,5	881	17,2	731	14,3	549	10,7	257	5,0
150	Paunzhausen .....	1 221	459	37,6	1	0,2	458	149	32,5	70	15,3	57	12,4	50	10,9	55	12,0
155	Wang .....	1 808	652	36,1	3	0,5	649	311	47,9	67	10,3	92	14,2	47	7,2	48	7,4
156	Wolfersdorf .....	1 826	846	46,3	1	0,1	845	460	54,4	80	9,5	79	9,3	86	10,2	35	4,1
157	Zolling .....	3 358	1 403	41,8	1	0,1	1 402	624	44,5	166	11,8	156	11,1	138	9,8	103	7,3
	Zusammen	119 723	51 944	43,4	247	0,5	51 697	18 528	35,8	8 096	15,7	8 467	16,4	4 998	9,7	3 380	6,5

## 179 Landkreis Fürstenfeldbruck

111	Adelshofen .....	1 256	597	47,5	2	0,3	595	273	45,9	74	12,4	86	14,5	47	7,9	26	4,4
113	Alling .....	2 781	1 398	50,3	7	0,5	1 391	556	40,0	264	19,0	134	9,6	139	10,0	94	6,8
114	Althegnenberg .....	1 442	648	44,9	—	—	648	277	42,7	106	16,4	90	13,9	54	8,3	24	3,7
117	Egenhofen .....	2 507	1 041	41,5	1	0,1	1 040	511	49,1	118	11,3	95	9,1	73	7,0	76	7,3
118	Eichenau .....	9 152	4 831	52,8	14	0,3	4 817	1 554	32,3	1 111	23,1	782	16,2	514	10,7	183	3,8
119	Emmering .....	4 890	2 307	47,2	6	0,3	2 301	885	38,5	395	17,2	286	12,4	199	8,6	164	7,1
121	Fürstenfeldbruck, GKSt .....	24 968	10 458	41,9	30	0,3	10 428	3 522	33,8	2 155	20,7	1 544	14,8	1 084	10,4	376	3,6
123	Germering, GKSt .....	27 555	12 546	45,5	35	0,3	12 511	4 559	36,4	2 985	23,9	1 766	14,1	1 062	8,5	325	2,6
125	Grafrath .....	2 799	1 381	49,3	6	0,4	1 375	427	31,1	271	19,7	284	20,7	133	9,7	36	2,6
126	Gröbenzell .....	15 144	7 992	52,8	16	0,2	7 976	2 679	33,6	1 804	22,6	1 406	17,6	697	8,7	250	3,1
128	Hattenhofen .....	1 124	470	41,8	4	0,9	466	208	44,6	74	15,9	43	9,2	49	10,5	30	6,4
130	Jesenwang .....	1 152	533	46,3	—	—	533	263	49,3	69	12,9	38	7,1	41	7,7	43	8,1
131	Kottgeisering .....	1 235	647	52,4	3	0,5	644	249	38,7	94	14,6	108	16,8	76	11,8	18	2,8
132	Landsberied .....	1 140	576	50,5	1	0,2	575	251	43,7	79	13,7	68	11,8	43	7,5	54	9,4
134	Maisach .....	10 209	4 642	45,5	7	0,2	4 635	1 781	38,4	877	18,9	634	13,7	404	8,7	309	6,7
136	Mammendorf .....	3 526	1 525	43,3	6	0,4	1 519	645	42,5	210	13,8	209	13,8	121	8,0	127	8,4
137	Mittelstetten .....	1 316	618	47,0	2	0,3	616	326	52,9	88	14,3	45	7,3	46	7,5	32	5,2
138	Moorenweis .....	3 035	1 372	45,2	2	0,1	1 370	713	52,0	156	11,4	110	8,0	122	8,9	77	5,6
140	Oberschweinbach .....	1 267	518	40,9	—	—	518	260	50,2	66	12,7	52	10,0	45	8,7	23	4,4
142	Olching, St .....	19 494	8 442	43,3	38	0,5	8 404	3 019	35,9	1 850	22,0	1 240	14,8	756	9,0	300	3,6
145	Puchheim, St .....	14 690	7 287	49,6	17	0,2	7 270	2 479	34,1	1 784	24,5	1 011	13,9	693	9,5	265	3,6
147	Schöngeising .....	1 503	790	52,6	4	0,5	786	239	30,4	183	23,3	125	15,9	63	8,0	59	7,5
149	Türkenfeld .....	2 850	1 358	47,6	4	0,3	1 354	483	35,7	231	17,1	217	16,0	130	9,6	72	5,3
	Zusammen	155 035	71 977	46,4	205	0,3	71 772	26 159	36,4	15 044	21,0	10 373	14,5	6 591	9,2	2 963	4,1

## 180 Landkreis Garmisch-Partenkirchen

112	Bad Kohlgrub .....	1 894	810	42,8	3	0,4	807	359	44,5	90	11,2	61	7,6	66	8,2	78	9,7
113	Bad Bayersoien .....	955	388	40,6	—	—	388	185	47,7	32	8,2	17	4,4	33	8,5	31	8,0
114	Eschenlohe .....	1 237	517	41,8	2	0,4	515	215	41,7	66	12,8	38	7,4	55	10,7	52	10,1
115	Ettal .....	516	220	42,6	2	0,9	218	111	50,9	24	11,0	15	6,9	17	7,8	15	6,9
116	Farchant .....	2 829	1 119	39,6	5	0,4	1 114	538	48,3	151	13,6	76	6,8	140	12,6	65	5,8
117	Garmisch-Partenkirchen, M .....	19 651	8 094	41,2	33	0,4	8 061	3 846	47,7	1 090	13,5	637	7,9	989	12,3	286	3,5
118	Grainau .....	2 653	1 095	41,3	4	0,4	1 091	638	58,5	132	12,1	52	4,8	108	9,9	45	4,1
119	Großweil .....	1 149	496	43,2	—	—	496	208	41,9	62	12,5	44	8,9	44	8,9	42	8,5
122	Krün .....	1 485	699	47,1	2	0,3	697	409	58,7	81	11,6	34	4,9	60	8,6	27	3,9
123	Mittenwald, M .....	5 896	2 121	36,0	10	0,5	2 111	1 221	57,8	194	9,2	94	4,5	227	10,8	89	4,2
124	Murnau a.Staffelsee, M .....	8 869	4 309	48,6	9	0,2	4 300	1 475	34,3	671	15,6	581	13,5	476	11,1	159	3,7
125	Oberammergau .....	3 810	1 555	40,8	3	0,2	1 552	636	41,0	168	10,8	211	13,6	160	10,3	109	7,0
126	Oberau .....	2 359	862	36,5	5	0,6	857	389	45,4	123	14,4	47	5,5	112	13,1	66	7,7
127	Ohlstadt .....	2 588	1 186	45,8	2	0,2	1 184	533	45,0	133	11,2	127	10,7	133	11,2	47	4,0
128	Riegsee .....	946	456	48,2	2	0,4	454	160	35,2	44	9,7	54	11,9	53	11,7	34	7,5
129	Saulgrub .....	1 287	565	43,9	4	0,7	561	262	46,7	57	10,2	42	7,5	43	7,7	39	7,0
131	Schwaigen .....	470	224	47,7	1	0,4	223	77	34,5	26	11,7	28	12,6	29	13,0	18	8,1
132	Seehausen a.Staffelsee .....	1 810	928	51,3	—	—	928	309	33,3	133	14,3	153	16,5	106	11,4	46	5,0
133	Spatzenhausen .....	572	268	46,9	3	1,1	265	137	51,7	27	10,2	18	6,8	15	5,7	21	7,9
134	Uffing a.Staffelsee .....	2 330	1 215	52,1	1	0,1	1 214	396	32,6	184	15,2	205	16,9	119	9,8	67	5,5
135	Unterammergau .....	1 198	485	40,5	1	0,2	484	227	46,9	39	8,1	33	6,8	48	9,9	59	12,2
136	Wallgau .....	1 118	449	40,2	—	—	449	268	59,7	47	10,5	18	4,0	46	10,2	20	4,5
	Zusammen	65 622	28 061	42,8	92	0,3	27 969	12 599	45,0	3 574	12,8	2 585	9,2	3 079	11,0	1 415	5,1

## 181 Landkreis Landsberg am Lech

111	Apfeldorf .....	859	347	40,4	1	0,3	346	160	46,2	43	12,4	27	7,8	35	10,1	24	6,9
113	Denklingen .....	1 998	766	38,3	—	—	766	381	49,7	87	11,4	84	11,0	63	8,2	28	3,7
114	Dießen am Ammersee, M .....	8 026	3 710	46,2	5	0,1	3 705	1 298	35,0	726	19,6	743	20,1	242	6,5	141	3,8
115	Eching am Ammersee .....	1 302	691	53,1	—	—	691	316	45,7	110	15,9	82	11,9	45	6,5	15	2,2



## Regierungsbezirken, Kreisen und Gemeinden

Sonstige		Von den gültigen Stimmen entfielen auf																			Schl. Nr.
		davon																			
		FDP	DIE LINKE	ÖDP	BP	PIRA-TEN	Tier-schutz-partei	NPD	REP	DIE PARTEI	FAMILIE	AUF	Volks-abstim-mung	PBC	CM	DKP	MLPD	PRO NRW	BüSo	PSG	
Anzahl	%	Anzahl																			
17	18	19	20	21	22	23	24	25	26	27	28	29	30	31	32	33	34	35	36	37	

## Noch: Oberbayern

122	15,0	13	13	28	28	9	7	3	12	2	1	—	1	—	1	1	2	1	—	—	178
206	14,2	48	33	40	26	16	19	2	4	7	3	6	1	1	—	—	—	—	—	—	136
160	14,1	23	31	40	23	9	12	3	2	7	2	5	1	2	—	—	—	—	—	—	137
141	14,4	26	21	32	12	9	15	4	3	7	4	1	4	—	—	—	2	—	—	1	138
123	13,9	27	15	24	14	7	11	6	1	10	4	2	1	1	—	—	—	—	—	—	140
789	15,4	98	202	150	89	54	66	33	17	24	19	10	13	2	2	6	1	1	—	2	142
200	14,1	31	35	23	43	16	15	6	4	6	9	1	8	1	1	—	1	—	—	—	143
884	17,3	191	146	189	77	65	70	21	25	31	23	6	17	4	10	3	2	1	2	1	144
77	16,8	11	13	17	11	6	5	4	1	4	1	—	1	2	1	—	—	—	—	—	145
84	12,9	8	20	11	12	5	14	5	3	3	—	—	1	—	—	2	—	—	—	—	150
105	12,4	22	16	21	25	6	8	—	1	2	—	—	4	—	—	—	—	—	—	—	155
215	15,3	37	41	52	30	12	13	9	4	3	8	5	1	—	—	—	—	—	—	—	156
8 228	15,9	1 456	1 559	1 672	906	636	639	243	173	320	201	136	108	55	50	20	13	19	12	10	157

89	15,0	21	11	15	15	3	10	4	5	1	1	1	1	1	—	—	—	—	—	—	179
204	14,7	41	30	39	28	21	23	4	—	5	3	6	3	—	1	—	—	—	—	—	111
97	15,0	11	16	20	10	9	13	6	3	—	5	—	4	—	—	—	—	—	—	—	113
167	16,1	31	15	34	30	11	12	3	12	5	5	2	2	2	1	1	1	—	—	—	114
673	14,0	229	131	102	31	55	35	16	9	20	10	12	5	6	5	1	2	—	1	3	117
372	16,2	67	55	70	29	45	38	9	18	9	8	11	3	3	2	—	1	2	1	1	118
1 747	16,8	392	308	305	122	228	129	32	45	59	40	36	15	14	2	6	2	6	—	6	119
1 814	14,5	480	356	313	108	164	123	53	40	53	31	27	21	14	11	5	2	3	5	5	121
224	16,3	51	38	53	19	18	13	4	2	7	5	4	2	1	3	2	—	2	—	—	123
1 140	14,3	386	180	173	79	101	84	9	21	23	22	35	11	1	7	4	1	2	—	1	125
62	13,3	11	13	5	11	5	7	2	3	3	1	—	—	—	—	—	—	1	—	—	126
79	14,8	13	14	10	6	10	10	3	3	1	1	4	3	—	1	—	—	—	—	—	128
99	15,4	36	11	13	6	8	10	2	3	5	—	3	2	—	—	—	—	—	—	—	130
80	13,9	17	16	17	8	8	6	—	1	5	—	2	—	—	—	—	—	—	—	—	131
630	13,6	128	103	108	84	60	50	14	19	13	9	16	9	3	3	2	1	6	—	2	132
207	13,6	33	31	38	27	22	26	3	6	3	1	1	7	3	3	—	1	1	1	—	133
79	12,8	13	8	17	13	7	9	4	5	—	2	—	1	—	—	—	—	—	—	—	134
192	14,0	34	21	26	36	15	23	10	7	—	4	7	5	—	2	—	—	2	—	—	137
72	13,9	16	8	14	12	8	6	2	1	3	2	—	—	—	—	—	—	—	—	—	138
1 239	14,7	255	220	243	106	110	107	27	27	43	22	35	17	11	10	—	2	4	—	—	140
1 038	14,3	239	192	193	87	129	62	13	19	30	13	21	12	8	8	2	3	2	2	3	142
117	14,9	23	19	26	12	14	7	3	—	3	4	3	—	1	1	1	—	—	—	—	143
221	16,3	45	38	42	14	27	18	4	12	4	5	7	4	—	1	—	—	—	—	—	147
10 642	14,8	2 572	1 834	1 876	893	1 078	821	227	261	295	194	233	127	68	61	24	16	26	15	21	149

153	19,0	25	8	60	33	4	9	2	3	1	2	2	3	—	—	—	—	—	—	1	180
90	23,2	6	5	45	19	1	8	1	—	3	—	1	1	—	—	—	—	—	—	—	112
89	17,3	13	7	16	36	1	3	2	1	3	1	1	4	1	—	—	—	—	—	—	113
36	16,5	5	7	9	6	5	1	1	—	—	—	2	—	—	—	—	—	—	—	—	114
144	12,9	26	20	29	30	7	16	1	—	—	5	2	—	6	1	1	—	—	—	—	115
1 213	15,0	342	155	194	189	51	91	32	31	26	23	18	24	9	14	1	4	4	—	5	116
116	10,6	27	21	19	22	4	9	4	3	2	1	2	—	1	—	—	—	—	—	1	117
96	19,4	12	5	47	11	4	10	2	2	1	1	1	—	—	—	—	—	—	—	—	118
86	12,3	32	7	12	18	—	8	3	1	—	1	1	2	—	—	—	1	—	—	—	119
286	13,5	67	37	46	49	6	31	14	3	8	2	4	12	1	—	1	2	—	—	2	122
938	21,8	196	102	425	52	23	46	13	6	7	10	14	24	3	8	—	1	6	1	1	123
268	17,3	47	46	89	23	12	13	8	1	5	4	11	4	2	1	1	1	—	—	—	124
120	14,0	13	16	19	35	8	15	2	—	5	1	1	1	2	2	—	—	—	—	—	125
211	17,8	34	21	90	28	7	14	5	—	3	2	1	2	—	4	—	—	—	—	—	126
109	24,0	11	7	72	7	2	2	1	3	1	3	—	—	—	—	—	—	—	—	—	127
118	21,0	11	8	43	27	5	9	1	1	1	1	2	2	4	1	—	—	1	—	1	128
45	20,2	7	3	13	17	—	1	1	—	1	—	2	—	—	—	—	—	—	—	—	129
181	19,5	37	28	85	10	4	10	2	—	2	1	1	1	—	—	—	—	—	—	—	130
47	17,7	—	6	28	5	2	2	1	—	—	—	—	2	—	—	—	—	—	—	1	131
243	20,0	39	36	112	21	6	14	1	—	6	3	—	4	—	—	1	—	—	—	—	132
78	16,1	8	7	24	18	1	7	2	1	1	3	2	1	—	3	—	—	—	—	—	133
50	11,1	13	2	5	15	3	3	3	1	1	2	—	1	—	—	—	—	—	1	—	134
4 717	16,9	971	554	1 482	671	156	322	102	57	77	66	68	88	29	34	5	8	13	2	12	135

57	16,5	7	13	13	7	1	2	1	4	1	2	1	—	2	2	—	—	—	1	—	181
123	16,1	12	20	20	35	8	10	8	4	3	1	1	—	—	1	—	—	—	—	—	111
555	15,0	151	109	79	83	32	56	5	2	15	3	5	3	2	3	2	—	2	1	—	113
123	17,8	46	12	27	19	5	9	—	1	2	1	—	—	—	—	—	—	1	—	—	114

## Noch: 1. Ergebnisse der Europawahl 2014 nach

Schl. · Nr.	Gebiet	Wahlbe- rechtigte	Wähler	Wahlbe- teiligung in %	Ungültige Stimmen		Gültige Stimmen		Von den gültigen Stimmen entfielen auf									
									CSU		SPD		GRÜNE		AfD		FREIE WÄHLER	
					Anzahl	%	Anzahl	%	Anzahl	%	Anzahl	%	Anzahl	%	Anzahl	%		
					1	2	3	4	5	6	7	8	9	10	11	12	13	14

## Noch: Oberbayern

## 181 Noch: Landkreis Landsberg am Lech

116	Egling a.d.Paar	1 690	769	45,5	2	0,3	767	314	40,9	78	10,2	50	6,5	46	6,0	22	2,9
118	Eresing	1 388	783	56,4	1	0,1	782	323	41,3	111	14,2	152	19,4	55	7,0	20	2,6
120	Finning	1 340	652	48,7	3	0,5	649	264	40,7	99	15,3	128	19,7	39	6,0	24	3,7
121	Fuchstal	2 788	1 510	54,2	15	1,0	1 495	671	44,9	205	13,7	166	11,1	106	7,1	79	5,3
122	Geltendorf	4 258	1 955	45,9	5	0,3	1 950	717	36,8	337	17,3	305	15,6	162	8,3	81	4,2
123	Greifenberg	1 629	750	46,0	2	0,3	748	306	40,9	127	17,0	139	18,6	63	8,4	18	2,4
124	Hofstetten	1 397	618	44,2	1	0,2	617	274	44,4	102	16,5	91	14,7	39	6,3	21	3,4
126	Hurlach	1 251	437	34,9	1	0,2	436	248	56,9	44	10,1	29	6,7	31	7,1	17	3,9
127	Igling	1 863	756	40,6	2	0,3	754	328	43,5	97	12,9	112	14,9	60	8,0	48	6,4
128	Kaufering, M	7 852	3 262	41,5	13	0,4	3 249	1 156	35,6	601	18,5	559	17,2	350	10,8	78	2,4
129	Kinsau	805	330	41,0	2	0,6	328	139	42,4	48	14,6	37	11,3	24	7,3	19	5,8
130	Landsberg am Lech, GKSt	20 839	8 299	39,8	23	0,3	8 276	3 008	36,3	1 532	18,5	1 428	17,3	744	9,0	217	2,6
131	Obermeitingen	1 196	452	37,8	—	—	452	229	50,7	59	13,1	34	7,5	44	9,7	17	3,8
132	Penzing	2 859	1 162	40,6	1	0,1	1 161	559	48,1	166	14,3	154	13,3	80	6,9	37	3,2
133	Vilgertshofen	1 965	777	39,5	2	0,3	775	348	44,9	118	15,2	94	12,1	71	9,2	30	3,9
134	Prittriching	1 930	808	41,9	4	0,5	804	415	51,6	108	13,4	72	9,0	72	9,0	24	3,0
135	Reichling	1 273	590	46,3	2	0,3	588	254	43,2	47	8,0	75	12,8	62	10,5	37	6,3
137	Rott	1 179	442	37,5	—	—	442	145	32,8	60	13,6	59	13,3	46	10,4	11	2,5
138	Scheuring	1 457	594	40,8	2	0,3	592	264	44,6	88	14,9	66	11,1	43	7,3	19	3,2
139	Schondorf am Ammersee	2 815	1 644	58,4	9	0,5	1 635	558	34,1	312	19,1	327	20,0	126	7,7	30	1,8
140	Schwifling	729	310	42,5	—	—	310	139	44,8	47	15,2	49	15,8	29	9,4	6	1,9
141	Pürgen	2 644	1 078	40,8	2	0,2	1 076	444	41,3	168	15,6	144	13,4	90	8,4	36	3,3
142	Thaining	741	293	39,5	2	0,7	291	126	43,3	31	10,7	36	12,4	24	8,2	7	2,4
143	Unterdießen	1 072	473	44,1	—	—	473	238	50,3	62	13,1	57	12,1	20	4,2	12	2,5
144	Utting am Ammersee	3 344	1 750	52,3	8	0,5	1 742	556	31,9	350	20,1	416	23,9	117	6,7	36	2,1
145	Weil	2 840	1 219	42,9	3	0,2	1 216	567	46,6	151	12,4	140	11,5	99	8,1	58	4,8
146	Windach	2 776	1 316	47,4	1	0,1	1 315	457	34,8	227	17,3	281	21,4	98	7,5	56	4,3
	Zusammen	88 105	38 543	43,7	112	0,3	38 431	15 202	39,6	6 341	16,5	6 136	16,0	3 125	8,1	1 268	3,3

## 182 Landkreis Miesbach

111	Bad Wiessee	3 537	1 426	40,3	5	0,4	1 421	662	46,6	202	14,2	142	10,0	161	11,3	42	3,0
112	Bayrischzell	1 208	427	35,3	—	—	427	216	50,6	56	13,1	50	11,7	42	9,8	18	4,2
114	Fischbachau	4 504	1 497	33,2	5	0,3	1 492	662	44,4	187	12,5	165	11,1	124	8,3	109	7,3
116	Gmund a.Tegernsee	4 539	1 722	37,9	4	0,2	1 718	830	48,3	209	12,2	213	12,4	182	10,6	62	3,6
119	Hausham	5 892	2 129	36,1	6	0,3	2 123	737	34,7	396	18,7	266	12,5	247	11,6	140	6,6
120	Holzkirchen, M	11 567	5 659	48,9	18	0,3	5 641	2 045	36,3	955	16,9	1 067	18,9	533	9,4	197	3,5
123	Irschenberg	2 289	955	41,7	1	0,1	954	423	44,3	82	8,6	122	12,8	90	9,4	70	7,3
124	Kreuth	2 668	1 111	41,6	5	0,5	1 106	553	50,0	165	14,9	106	9,6	101	9,1	30	2,7
125	Miesbach, St	8 368	3 271	39,1	21	0,6	3 250	1 209	37,2	549	16,9	525	16,2	341	10,5	123	3,8
127	Otterfing	3 385	1 728	51,0	5	0,3	1 723	616	35,8	313	18,2	321	18,6	157	9,1	70	4,1
129	Rottach-Egern	4 471	2 061	46,1	9	0,4	2 052	1 124	54,8	210	10,2	152	7,4	213	10,4	46	2,2
131	Schliersee, M	5 264	2 116	40,2	9	0,4	2 107	846	40,2	308	14,6	292	13,9	244	11,6	69	3,3
132	Tegernsee, St	2 780	1 197	43,1	2	0,2	1 195	572	47,9	171	14,3	127	10,6	116	9,7	29	2,4
133	Valley	2 356	1 047	44,4	1	0,1	1 046	445	42,5	128	12,2	158	15,1	72	6,9	65	6,2
134	Waakirchen	4 353	1 822	41,9	5	0,3	1 817	717	39,5	291	16,0	224	12,3	192	10,6	130	7,2
136	Warngau	2 868	1 210	42,2	4	0,3	1 206	491	40,7	113	9,4	209	17,3	119	9,9	71	5,9
137	Weyarn	2 523	1 117	44,3	6	0,5	1 111	460	41,4	170	15,3	145	13,1	118	10,6	45	4,1
	Zusammen	72 572	30 495	42,0	106	0,3	30 389	12 608	41,5	4 505	14,8	4 284	14,1	3 052	10,0	1 316	4,3

## 183 Landkreis Mühldorf a.Inn

112	Ampfing	4 768	1 767	37,1	9	0,5	1 758	863	49,1	214	12,2	171	9,7	158	9,0	79	4,5
113	Aschau a.Inn	2 313	928	40,1	4	0,4	924	449	48,6	141	15,3	65	7,0	93	10,1	46	5,0
114	Buchbach, M	2 415	925	38,3	2	0,2	923	454	49,2	95	10,3	117	12,7	49	5,3	55	6,0
115	Eggkofen	959	390	40,7	2	0,5	388	215	55,4	34	8,8	32	8,2	28	7,2	27	7,0
116	Erharting	744	297	39,9	1	0,3	296	186	62,8	25	8,4	17	5,7	18	6,1	15	5,1
118	Gars a.Inn, M	2 919	1 216	41,7	4	0,3	1 212	587	48,4	105	8,7	118	9,7	97	8,0	73	6,0
119	Haag i.OB, M	4 646	1 744	37,5	4	0,2	1 740	791	45,5	240	13,8	174	10,0	161	9,3	70	4,0
120	Heldenstein	1 970	858	43,6	5	0,6	853	414	48,5	89	10,4	82	9,6	75	8,8	50	5,9
122	Jettenbach	589	262	44,5	1	0,4	261	130	49,8	42	16,1	25	9,6	23	8,8	9	3,4
123	Kirchdorf	1 062	516	48,6	—	—	516	271	52,5	28	5,4	46	8,9	39	7,6	35	6,8
124	Kraiburg a.Inn, M	3 190	1 195	37,5	3	0,3	1 192	563	47,2	161	13,5	123	10,3	124	10,4	42	3,5
125	Lohkirchen	531	246	46,3	2	0,8	244	117	48,0	28	11,5	21	8,6	15	6,1	10	4,1
126	Maitenbeth	1 526	628	41,2	—	—	628	266	42,4	80	12,7	78	12,4	49	7,8	28	4,5
127	Mettenheim	2 513	911	36,3	3	0,3	908	451	49,7	114	12,6	65	7,2	83	9,1	52	5,7
128	Mühldorf a.Inn, St	14 328	5 489	38,3	18	0,3	5 471	2 228	40,7	975	17,8	663	12,1	527	9,6	177	3,2
129	Neumarkt-Sankt Veit, St	4 707	1 553	33,0	1	0,1	1 552	904	58,2	132	8,5	109	7,0	100	6,4	63	4,1
130	Niederbergkirchen	955	363	38,0	1	0,3	362	197	54,4	33	9,1	18	5,0	15	4,1	17	4,7
131	Niedertaufkirchen	1 053	405	38,5	1	0,2	404	214	53,0	32	7,9	21	5,2	28	6,9	25	6,2
132	Oberbergkirchen	1 290	546	42,3	1	0,2	545	221	40,6	55	10,1	66	12,1	45	8,3	32	5,9
134	Oberneukirchen	637	259	40,7	2	0,8	257	184	71,6	16	6,2	15	5,8	14	5,4	6	2,3
135	Obertaufkirchen	1 858	774	41,7	2	0,3	772	419	54,3	53	6,9	65	8,4	32	4,1	53	6,9

## Regierungsbezirken, Kreisen und Gemeinden

Sonstige		Von den gültigen Stimmen entfielen auf																			Schl. Nr.
		davon																			
		FDP	DIE LINKE	ÖDP	BP	PIRA-TEN	Tier-schutz-partei	NPD	REP	DIE PARTEI	FAMILIE	AUF	Volks-abstim-mung	PBC	CM	DKP	MLPD	PRO NRW	BüSo	PSG	
Anzahl	%	Anzahl																			
17	18	19	20	21	22	23	24	25	26	27	28	29	30	31	32	33	34	35	36	37	

## Noch: Oberbayern

																					181
257	33,5	16	12	149	46	8	9	5	6	1	—	—	—	2	3	—	—	—	—	—	116
121	15,5	19	28	42	7	3	9	2	1	—	1	2	—	2	3	1	—	1	—	—	118
95	14,6	12	18	25	18	8	4	1	1	2	—	1	2	—	1	—	—	—	2	—	120
268	17,9	23	34	69	66	15	23	8	9	3	7	5	4	—	1	—	—	—	1	—	121
348	17,8	31	44	142	49	18	23	2	14	10	3	4	4	1	3	—	—	—	—	—	122
95	12,7	30	13	14	11	7	7	1	4	—	3	5	—	—	—	—	—	—	—	—	123
90	14,6	17	17	8	18	6	9	—	4	2	2	1	5	—	1	—	—	—	—	—	124
67	15,4	8	3	13	10	1	5	1	6	1	3	11	1	1	3	—	—	—	—	—	126
109	14,5	18	13	24	11	9	12	2	1	3	8	3	3	1	1	—	—	—	—	—	127
505	15,5	103	99	94	46	23	25	16	15	10	25	21	3	7	13	3	1	—	1	—	128
61	18,6	6	10	11	16	2	8	2	—	1	2	1	1	—	—	1	—	—	—	—	129
1 347	16,3	268	271	326	118	94	97	27	21	39	30	23	12	8	5	4	—	1	—	3	130
69	15,3	11	6	15	10	4	8	2	1	—	4	—	5	—	3	—	—	—	—	—	131
165	14,2	34	24	33	28	6	11	7	3	3	2	4	6	1	2	—	—	1	—	—	132
114	14,7	18	14	21	24	11	7	7	2	4	3	1	1	—	—	—	—	—	1	—	133
113	14,1	16	15	37	14	7	10	1	4	2	3	1	3	—	—	—	—	—	—	—	134
113	19,2	13	18	19	29	3	6	6	3	2	1	9	3	—	—	—	—	1	—	—	135
121	27,4	8	8	62	17	4	8	2	2	—	2	3	—	1	4	—	—	—	—	—	137
112	18,9	12	14	38	19	4	7	5	6	5	1	—	1	—	—	—	—	—	—	—	138
282	17,2	123	32	29	15	14	11	1	2	9	4	30	2	1	7	1	1	—	—	—	139
40	12,9	3	14	6	7	5	—	1	—	—	2	—	1	—	—	—	—	—	—	1	140
194	18,0	31	25	36	44	5	12	6	3	4	5	12	5	3	—	—	—	1	1	1	141
67	23,0	8	5	10	27	2	9	1	1	—	1	3	—	—	—	—	—	—	—	—	142
84	17,8	8	14	16	20	7	4	—	—	—	3	4	5	1	1	1	—	—	—	—	143
267	15,3	79	43	55	27	19	28	1	4	5	1	2	—	—	2	—	1	—	—	—	144
201	16,5	18	26	55	43	14	19	8	2	7	4	—	1	—	3	—	1	—	—	—	145
196	14,9	44	26	60	15	15	19	2	1	4	1	3	2	1	3	—	—	—	—	—	146
6 359	16,5	1 193	1 000	1 548	899	360	467	131	127	138	128	156	73	34	64	14	6	6	9	6	

182

212	14,9	88	29	13	35	10	18	3	1	4	5	2	3	—	—	—	1	—	—	—	111
45	10,5	9	8	7	12	—	3	—	3	—	1	—	2	—	—	—	—	—	—	—	112
245	16,4	51	26	73	44	4	17	4	3	4	3	5	5	—	4	1	—	—	1	—	114
222	12,9	78	29	24	31	12	23	6	2	2	6	4	—	2	—	1	1	—	1	—	116
337	15,9	52	40	42	89	21	36	14	5	8	8	2	8	5	2	2	1	2	—	—	119
844	15,0	226	115	160	133	57	54	16	17	21	8	9	14	5	6	—	1	—	—	2	120
167	17,5	29	17	19	50	4	19	1	4	6	2	11	1	—	2	—	1	1	—	—	123
151	13,7	65	9	21	17	6	13	7	1	4	1	2	2	1	2	—	—	—	—	—	124
503	15,5	127	65	71	82	31	42	14	16	11	15	12	5	1	4	—	1	—	3	3	125
246	14,3	58	27	55	35	16	22	6	7	3	4	3	3	5	2	—	—	—	—	—	127
307	15,0	182	18	26	33	5	16	5	2	4	4	5	4	—	1	1	—	—	1	—	129
348	16,5	100	45	56	47	18	36	5	5	13	8	4	6	1	1	—	—	—	2	1	131
180	15,1	97	14	12	16	11	19	1	—	3	—	1	3	—	1	—	—	2	—	—	132
178	17,0	36	31	36	29	5	13	—	5	5	5	6	3	—	2	—	—	—	2	—	133
263	14,5	67	30	36	49	22	17	3	9	5	5	8	4	3	—	2	1	2	—	—	134
203	16,8	48	14	24	74	10	19	3	—	2	2	4	1	—	2	—	—	—	—	—	136
173	15,6	35	30	27	38	7	6	4	2	4	4	8	3	—	1	2	—	2	—	—	137
4 624	15,2	1 348	547	702	814	239	373	92	82	99	81	86	67	23	30	9	7	9	10	6	

183

273	15,5	27	31	75	51	13	20	11	16	6	9	5	1	2	3	1	—	—	2	—	112
130	14,1	22	14	33	23	6	8	6	4	2	2	6	1	—	2	—	—	—	1	—	113
153	16,6	26	21	36	43	4	6	2	6	3	1	1	3	—	—	1	—	—	—	—	114
52	13,4	11	4	10	16	—	4	1	1	—	1	2	—	—	—	—	1	—	1	—	115
35	11,8	7	3	8	7	—	—	—	2	4	3	—	1	—	—	—	—	—	—	—	116
232	19,1	22	23	90	42	5	6	1	4	1	7	16	5	—	7	1	1	—	1	—	118
304	17,5	54	41	42	91	17	21	6	14	8	5	2	—	2	—	—	—	—	1	—	119
143	16,8	34	19	35	24	1	9	1	7	5	—	3	2	—	—	—	—	—	3	—	120
32	12,3	8	4	8	3	2	5	—	—	—	1	—	—	—	—	—	—	—	1	—	122
97	18,8	10	7	35	24	2	5	1	6	1	—	5	1	—	—	—	—	—	—	—	123
179	15,0	26	25	52	27	8	9	5	7	8	4	1	2	—	2	2	—	—	1	—	124
53	21,7	5	5	31	2	—	1	—	5	—	1	2	1	—	—	—	—	—	—	—	125
127	20,2	16	15	25	35	5	15	3	3	1	1	—	3	—	5	—	—	—	—	—	126
143	15,7	24	27	36	24	4	3	2	5	—	7	1	—	3	3	—	1	1	2	—	127
901	16,5	176	177	191	106	55	65	22	18	25	16	9	6	15	8	1	—	7	3	1	128
244	15,7	20	33	83	39	14	20	5	2	2	5	11	6	3	—	—	1	—	—	—	129
82	22,7	7	10	31	13	4	2	3	3	2	1	2	1	—	2	—	1	—	—	—	130
84	20,8	5	10	46	6	2	4	1	—	—	3	4	2	—	1	—	—	—	—	—	131
126	23,1	13	16	37	25	2	8	6	2	4	4	6	1	1	1	—	—	—	—	—	132
22	8,6	2	1	10	2	—	2	3	1	—	1	—	—	—	—	—	—	—	—	—	134
150	19,4	22	11	42	44	6	8	4	3	—	6	—	3	—	—	—	—	1	—	—	135

## Noch: 1. Ergebnisse der Europawahl 2014 nach

Schl. · Nr.	Gebiet	Wahlbe- rechtigte	Wähler	Wahlbe- teiligung in %	Ungültige Stimmen		Gültige Stimmen		Von den gültigen Stimmen entfielen auf									
									CSU		SPD		GRÜNE		AfD		FREIE WÄHLER	
					Anzahl	%	Anzahl		%	Anzahl	%	Anzahl	%	Anzahl	%	Anzahl	%	
					1	2	3	4	5	6	7	8	9	10	11	12	13	14

## Noch: Oberbayern

## 183 Noch: Landkreis Mühldorf a.Inn

136	Polling .....	2 615	1 134	43,4	3	0,3	1 131	596	52,7	108	9,5	113	10,0	88	7,8	64	5,7
138	Rattenkirchen .....	771	328	42,5	1	0,3	327	176	53,8	39	11,9	12	3,7	30	9,2	21	6,4
139	Rechtmehring .....	1 404	525	37,4	—	—	525	252	48,0	50	9,5	52	9,9	38	7,2	30	5,7
140	Reichertshausen .....	1 284	599	46,7	3	0,5	596	289	48,5	31	5,2	43	7,2	38	6,4	40	6,7
143	Schönberg .....	773	355	45,9	1	0,3	354	222	62,7	24	6,8	26	7,3	17	4,8	20	5,6
144	Schwindegg .....	2 591	1 110	42,8	3	0,3	1 107	454	41,0	143	12,9	137	12,4	95	8,6	53	4,8
145	Taufkirchen .....	1 079	456	42,3	—	—	456	241	52,9	22	4,8	42	9,2	48	10,5	24	5,3
147	Unterreit .....	1 334	539	40,4	3	0,6	536	283	52,8	34	6,3	74	13,8	27	5,0	36	6,7
148	Waldkraiburg, St .....	16 905	4 839	28,6	30	0,6	4 809	2 254	46,9	870	18,1	258	5,4	544	11,3	192	4,0
151	Zangberg .....	878	397	45,2	3	0,8	394	186	47,2	42	10,7	56	14,2	32	8,1	13	3,3
	Zusammen	84 607	31 554	37,3	113	0,4	31 441	15 077	48,0	4 055	12,9	2 904	9,2	2 730	8,7	1 457	4,6

## 184 Landkreis München

112	Aschheim .....	5 566	2 684	48,2	7	0,3	2 677	1 132	42,3	546	20,4	307	11,5	191	7,1	105	3,9
113	Baierbrunn .....	2 130	1 276	59,9	3	0,2	1 273	474	37,2	221	17,4	247	19,4	124	9,7	29	2,3
114	Brunnthal .....	3 706	1 635	44,1	6	0,4	1 629	719	44,1	298	18,3	184	11,3	155	9,5	46	2,8
118	Feldkirchen .....	4 779	2 198	46,0	16	0,7	2 182	836	38,3	480	22,0	289	13,2	167	7,7	89	4,1
119	Garching b.München, St .....	10 703	4 973	46,5	9	0,2	4 964	1 664	33,5	1 248	25,1	750	15,1	368	7,4	136	2,7
120	Gräfelfing .....	9 825	5 565	56,6	18	0,3	5 547	2 013	36,3	1 091	19,7	944	17,0	416	7,5	95	1,7
121	Grasbrunn .....	4 704	2 366	50,3	10	0,4	2 356	918	39,0	522	22,2	281	11,9	212	9,0	65	2,8
122	Grünwald .....	8 042	4 084	50,8	16	0,4	4 068	1 931	47,5	576	14,2	380	9,3	435	10,7	44	1,1
123	Haar .....	13 679	6 203	45,3	16	0,3	6 187	2 042	33,0	1 563	25,3	844	13,6	585	9,5	167	2,7
127	Höhenkirchen-Siegertsbrunn .....	7 223	3 740	51,8	8	0,2	3 732	1 342	36,0	841	22,5	622	16,7	289	7,7	103	2,8
129	Hohenbrunn .....	5 952	3 160	53,1	18	0,6	3 142	1 150	36,6	660	21,0	456	14,5	264	8,4	85	2,7
130	Ismaning .....	11 943	5 846	48,9	27	0,5	5 819	2 063	35,5	1 385	23,8	763	13,1	477	8,2	297	5,1
131	Kirchheim b.München .....	9 551	5 029	52,7	25	0,5	5 004	1 857	37,1	1 268	25,3	671	13,4	436	8,7	97	1,9
132	Neuried .....	6 009	3 229	53,7	8	0,2	3 221	1 060	32,9	782	24,3	572	17,8	290	9,0	73	2,3
134	Oberhaching .....	9 545	5 085	53,3	7	0,1	5 078	1 917	37,8	1 063	20,9	917	18,1	391	7,7	94	1,9
135	Oberschleißheim .....	8 039	3 729	46,4	16	0,4	3 713	1 240	33,4	960	25,9	500	13,5	324	8,7	152	4,1
136	Ottobrunn .....	14 809	7 446	50,3	17	0,2	7 429	2 510	33,8	1 783	24,0	964	13,0	712	9,6	181	2,4
137	Aying .....	3 528	1 626	46,1	1	0,1	1 625	727	44,7	220	13,5	218	13,4	142	8,7	85	5,2
138	Planegg .....	7 660	3 932	51,3	12	0,3	3 920	1 321	33,7	976	24,9	601	15,3	309	7,9	75	1,9
139	Pullach i.Isartal .....	6 356	3 657	57,5	4	0,1	3 653	1 342	36,7	672	18,4	577	15,8	302	8,3	52	1,4
140	Putzbrunn .....	4 502	2 119	47,1	11	0,5	2 108	805	38,2	468	22,2	240	11,4	226	10,7	54	2,6
141	Sauerlach .....	5 329	2 799	52,5	8	0,3	2 791	1 105	39,6	518	18,6	417	14,9	259	9,3	101	3,6
142	Schäftlarn .....	4 008	2 260	56,4	1	—	2 259	796	35,2	418	18,5	391	17,3	221	9,8	63	2,8
144	Straßlach-Dingharting .....	2 212	1 112	50,3	2	0,2	1 110	485	43,7	175	15,8	134	12,1	94	8,5	24	2,2
145	Taufkirchen .....	12 308	5 799	47,1	14	0,2	5 785	2 052	35,5	1 443	24,9	718	12,4	614	10,6	113	2,0
146	Neubiberg .....	9 883	5 028	50,9	5	0,1	5 023	1 690	33,6	1 166	23,2	800	15,9	421	8,4	151	3,0
147	Unterföhring .....	7 507	3 437	45,8	11	0,3	3 426	1 108	32,3	900	26,3	447	13,0	308	9,0	148	4,3
148	Unterhaching .....	17 049	8 138	47,7	28	0,3	8 110	2 780	34,3	2 030	25,0	1 174	14,5	763	9,4	166	2,0
149	Unterschleißheim, St .....	18 742	7 935	42,3	36	0,5	7 899	2 693	34,1	1 982	25,1	963	12,2	752	9,5	209	2,6
	Zusammen	235 289	116 090	49,3	360	0,3	115 730	41 772	36,1	26 255	22,7	16 371	14,1	10 247	8,9	3 099	2,7

## 185 Landkreis Neuburg-Schrobenhausen

113	Aresing .....	2 151	957	44,5	—	—	957	581	60,7	111	11,6	57	6,0	46	4,8	55	5,7
116	Berg im Gau .....	985	467	47,4	3	0,6	464	305	65,7	30	6,5	10	2,2	18	3,9	70	15,1
118	Bergheim .....	1 499	689	46,0	2	0,3	687	358	52,1	98	14,3	36	5,2	61	8,9	62	9,0
123	Brunnen .....	1 260	632	50,2	3	0,5	629	444	70,6	36	5,7	33	5,2	27	4,3	38	6,0
125	Burgheim, M .....	3 571	1 451	40,6	6	0,4	1 445	815	56,4	168	11,6	73	5,1	122	8,4	138	9,6
127	Ehekirchen .....	2 815	1 333	47,4	—	—	1 333	784	58,8	96	7,2	91	6,8	108	8,1	131	9,8
131	Gachenbach .....	1 877	777	41,4	1	0,1	776	457	58,9	81	10,4	50	6,4	63	8,1	56	7,2
139	Karlshuld .....	4 262	1 578	37,0	2	0,1	1 576	861	54,6	190	12,1	62	3,9	119	7,6	161	10,2
140	Karlskron .....	3 780	1 546	40,9	1	0,1	1 545	837	54,2	212	13,7	117	7,6	101	6,5	112	7,2
143	Langenmosen .....	1 222	523	42,8	8	1,5	515	351	68,2	30	5,8	26	5,0	15	2,9	56	10,9
149	Neuburg a.d.Donau, GKSt .....	20 975	9 630	45,9	92	1,0	9 538	4 282	44,9	1 548	16,2	776	8,1	1 004	10,5	594	6,2
150	Oberhausen .....	2 070	925	44,7	3	0,3	922	436	47,3	148	16,1	90	9,8	85	9,2	70	7,6
153	Rennertshofen, M .....	3 826	1 775	46,4	4	0,2	1 771	1 031	58,2	169	9,5	86	4,9	154	8,7	135	7,6
157	Rohrenfels .....	1 157	461	39,8	—	—	461	219	47,5	48	10,4	40	8,7	39	8,5	46	10,0
158	Schrobenhausen, St .....	12 386	4 506	36,4	11	0,2	4 495	2 046	45,5	831	18,5	441	9,8	373	8,3	189	4,2
163	Königsmoos .....	3 501	1 236	35,3	4	0,3	1 232	766	62,2	113	9,2	33	2,7	75	6,1	122	9,9
166	Waidhofen .....	1 701	670	39,4	2	0,3	668	365	54,6	59	8,8	46	6,9	53	7,9	61	9,1
168	Weichering .....	1 840	797	43,3	3	0,4	794	412	51,9	123	15,5	60	7,6	51	6,4	52	6,5
	Zusammen	70 878	29 953	42,3	145	0,5	29 808	15 350	51,5	4 091	13,7	2 127	7,1	2 514	8,4	2 148	7,2

## 186 Landkreis Pfaffenhofen a.d.Ilm

113	Baar-Ebenhausen .....	3 872	1 701	43,9	8	0,5	1 693	812	48,0	317	18,7	105	6,2	119	7,0	86	5,1
116	Ernsgraben .....	1 251	496	39,6	4	0,8	492	250	50,8	72	14,6	23	4,7	24	4,9	51	10,4
122	Geisenfeld, St .....	7 586	3 197	42,1	18	0,6	3 179	1 716	54,0	434	13,7	173	5,4	251	7,9	138	4,3
125	Geroltsbach .....	2 621	1 294	49,4	8	0,6	1 286	725	56,4	149	11,6	121	9,4	103	8,0	47	3,7

## Regierungsbezirken, Kreisen und Gemeinden

Sonstige		Von den gültigen Stimmen entfielen auf																			Schl. Nr.
		davon																			
		FDP	DIE LINKE	ÖDP	BP	PIRA-TEN	Tier-schutz-partei	NPD	REP	DIE PARTEI	FAMILIE	AUF	Volks-abstim-mung	PBC	CM	DKP	MLPD	PRO NRW	BüSo	PSG	
Anzahl	%	Anzahl																			
17	18	19	20	21	22	23	24	25	26	27	28	29	30	31	32	33	34	35	36	37	

## Noch: Oberbayern

162	14,3	24	17	46	27	8	14	5	6	4	1	3	—	1	2	1	—	—	2	1	136
49	15,0	4	3	13	17	1	2	1	3	—	1	—	1	1	1	1	—	—	—	—	138
103	19,6	7	10	30	28	5	10	3	2	—	2	3	1	—	—	—	—	—	2	—	139
155	26,0	12	4	78	29	2	1	3	8	2	1	8	2	—	—	—	—	—	5	—	140
45	12,7	2	5	17	9	6	3	1	—	—	1	—	—	1	—	—	—	—	—	—	143
225	20,3	22	40	55	41	9	21	9	9	6	2	1	1	3	4	—	—	1	1	—	144
79	17,3	7	3	38	15	2	—	2	1	—	4	1	2	—	—	1	—	—	3	—	145
82	15,3	7	5	35	14	2	3	6	4	1	2	1	—	2	—	—	—	—	—	—	147
691	14,4	96	146	102	89	48	66	38	22	14	15	16	13	6	8	4	—	1	3	4	148
65	16,5	17	7	12	10	4	5	1	4	—	2	—	—	2	1	—	—	—	—	—	151
5 218	16,6	735	737	1 382	926	237	346	152	168	99	109	109	59	42	50	13	5	11	32	6	

183

396	14,8	117	71	62	35	38	29	8	7	10	4	2	5	1	1	—	3	1	2	—	112
178	14,0	81	23	29	14	7	11	2	3	4	—	—	—	1	—	—	—	2	1	—	113
227	13,9	58	35	25	20	21	28	4	15	7	5	1	2	3	3	—	—	—	—	—	114
321	14,7	80	48	62	33	24	27	8	6	10	10	2	5	3	1	—	—	1	—	1	118
798	16,1	221	135	113	45	142	44	7	19	22	13	13	9	6	4	1	—	1	3	—	119
988	17,8	512	111	131	47	33	59	16	13	39	5	9	4	7	—	—	—	1	1	—	120
358	15,2	142	50	60	30	26	20	1	9	6	7	1	3	2	—	—	—	1	—	—	121
702	17,3	471	41	65	25	27	33	5	9	7	5	6	5	—	1	1	1	—	—	—	122
986	15,9	219	223	150	76	88	66	20	34	28	13	31	16	3	6	3	3	3	3	1	123
535	14,3	148	83	105	42	47	37	5	16	13	9	12	6	1	7	3	—	—	1	—	127
527	16,8	194	60	116	27	42	37	3	15	12	7	2	7	2	—	—	—	2	—	1	129
834	14,3	207	153	128	71	84	63	16	35	22	25	4	13	3	5	—	1	1	3	—	130
675	13,5	173	119	112	51	62	65	3	15	21	14	14	11	5	6	2	1	—	1	—	131
444	13,8	135	83	93	20	29	37	12	3	11	11	7	—	—	1	—	2	—	—	—	132
696	13,7	246	85	151	32	33	52	12	17	27	8	15	7	2	3	2	—	—	4	—	134
537	14,5	116	101	88	44	49	39	20	12	13	9	26	7	4	6	2	—	1	—	—	135
1 279	17,2	420	188	220	82	104	86	16	33	44	30	29	4	5	4	3	1	6	3	1	136
233	14,3	45	32	43	38	16	16	6	11	9	9	4	2	—	2	—	—	—	—	—	137
638	16,3	198	110	104	47	57	57	4	14	14	8	9	4	1	2	1	1	4	2	1	138
708	19,4	447	55	75	33	24	33	7	5	12	4	3	3	—	1	1	—	1	3	1	139
315	14,9	102	46	61	24	19	25	3	14	9	2	2	—	1	3	—	—	4	—	—	140
391	14,0	130	41	60	37	27	42	8	13	8	10	7	6	—	—	—	—	1	—	1	141
370	16,4	162	37	52	38	18	21	7	9	7	5	4	4	1	2	1	—	—	—	2	142
198	17,8	79	13	30	39	4	21	—	—	5	—	4	—	—	1	1	—	1	—	—	144
845	14,6	242	134	147	64	68	67	16	38	17	18	6	8	5	8	3	—	4	—	—	145
795	15,8	258	118	128	47	101	47	11	16	28	10	10	7	3	5	1	1	1	1	2	146
515	15,0	131	106	63	33	63	46	5	30	16	10	2	5	2	—	1	—	—	1	1	147
1 197	14,8	339	189	174	84	126	100	22	44	24	29	39	10	7	2	1	1	2	1	3	148
1 300	16,5	258	232	327	87	136	68	34	33	43	23	13	15	11	3	6	3	4	1	3	149
17 986	15,5	5 931	2 722	2 974	1 265	1 515	1 276	281	488	488	303	277	168	79	77	33	18	42	31	18	

184

107	11,2	20	13	18	24	9	8	2	4	2	3	—	3	—	1	—	—	—	—	—	113
31	6,7	8	1	7	4	—	5	3	1	—	1	—	—	—	1	—	—	—	—	—	116
72	10,5	12	12	11	10	7	5	4	—	2	3	1	1	1	3	—	—	—	—	—	118
51	8,1	9	3	5	13	9	5	1	2	—	—	—	4	—	—	—	—	—	—	—	123
129	8,9	27	21	18	19	9	5	9	6	2	4	—	1	1	3	2	—	2	—	—	125
123	9,2	15	15	24	22	7	13	6	2	—	4	11	1	1	1	—	—	1	—	—	127
69	8,9	7	10	12	17	4	3	4	2	3	1	2	—	1	3	—	—	—	—	—	131
183	11,6	28	21	24	29	10	21	19	6	4	8	—	9	2	1	—	—	—	—	1	139
166	10,7	29	26	17	35	7	13	14	10	1	4	1	1	3	4	—	—	—	—	1	140
37	7,2	6	3	5	6	1	2	3	2	1	1	—	4	3	—	—	—	—	—	—	143
1 334	14,0	230	316	178	115	114	114	44	53	53	35	13	27	12	12	7	3	4	4	—	149
93	10,1	13	17	17	11	11	7	2	3	5	1	1	2	2	1	—	—	—	—	—	150
196	11,1	21	26	26	15	12	21	8	22	3	7	24	5	1	2	1	1	1	—	—	153
69	15,0	12	6	11	10	1	10	5	2	4	2	2	2	—	—	—	1	1	—	—	157
615	13,7	120	101	92	83	44	61	25	20	18	12	15	11	2	4	1	1	3	1	1	158
123	10,0	20	13	11	28	6	11	15	9	2	5	1	—	—	1	—	—	—	1	—	163
84	12,6	10	8	19	21	3	5	5	2	3	3	2	2	—	—	1	—	—	—	—	166
96	12,1	17	9	17	22	8	5	5	1	4	4	2	1	—	1	—	—	—	—	—	168
3 578	12,0	604	621	512	484	262	314	174	147	107	98	75	74	29	38	12	6	12	6	3	

185

254	15,0	34	39	48	21	12	34	18	18	9	4	2	6	5	3	1	—	—	—	—	113
72	14,6	9	17	14	5	5	6	4	2	5	—	—	1	3	—	1	—	—	—	—	116
467	14,7	84	51	65	76	36	36	33	23	13	15	8	14	4	7	—	—	1	—	1	122
141	11,0	26	24	23	25	9	15	6	1	5	2	4	1	—	—	—	—	—	—	—	125

186

## Noch: 1. Ergebnisse der Europawahl 2014 nach

Schl. · Nr.	Gebiet	Wahlbe- rechtigte	Wähler	Wahlbe- teiligung in %	Ungültige Stimmen		Gültige Stimmen		Von den gültigen Stimmen entfielen auf									
									CSU		SPD		GRÜNE		AfD		FREIE WÄHLER	
					Anzahl	%	Anzahl		%	Anzahl	%	Anzahl	%	Anzahl	%	Anzahl	%	
					1	2	3	4	5	6	7	8	9	10	11	12	13	14

## Noch: Oberbayern

## 186 Noch: Landkreis Pfaffenhofen a.d. Ilm

126	Hettenshausen .....	1 528	679	44,4	3	0,4	676	271	40,1	113	16,7	90	13,3	67	9,9	25	3,7
128	Hohenwart, M .....	3 426	1 501	43,8	9	0,6	1 492	835	56,0	142	9,5	98	6,6	106	7,1	116	7,8
130	Ilmmünster .....	1 658	879	53,0	4	0,5	875	373	42,6	140	16,0	107	12,2	72	8,2	39	4,5
132	Jetzendorf .....	2 290	1 127	49,2	4	0,4	1 123	510	45,4	143	12,7	134	11,9	122	10,9	57	5,1
137	Manching, M .....	8 813	3 211	36,4	25	0,8	3 186	1 540	48,3	598	18,8	186	5,8	213	6,7	241	7,6
139	Münchsmünster .....	2 282	952	41,7	6	0,6	946	471	49,8	206	21,8	48	5,1	60	6,3	30	3,2
143	Pfaffenhofen a.d. Ilm, St .....	18 456	8 638	46,8	46	0,5	8 592	3 397	39,5	1 786	20,8	1 063	12,4	703	8,2	310	3,6
144	Pörmbach .....	1 587	718	45,2	4	0,6	714	352	49,3	103	14,4	55	7,7	51	7,1	27	3,8
146	Reichertshausen .....	3 870	2 010	51,9	9	0,4	2 001	867	43,3	312	15,6	215	10,7	222	11,1	77	3,8
147	Reichertshofen, M .....	5 864	2 274	38,8	7	0,3	2 267	1 065	47,0	383	16,9	169	7,5	184	8,1	117	5,2
149	Rohrbach .....	4 382	2 018	46,1	5	0,2	2 013	808	40,1	376	18,7	190	9,4	191	9,5	101	5,0
151	Scheyern .....	3 680	1 741	47,3	5	0,3	1 736	752	43,3	258	14,9	189	10,9	138	7,9	135	7,8
152	Schweitenkirchen .....	3 802	1 642	43,2	3	0,2	1 639	828	50,5	230	14,0	137	8,4	137	8,4	81	4,9
158	Vohburg a.d. Donau, St .....	5 796	2 115	36,5	10	0,5	2 105	1 047	49,7	389	18,5	139	6,6	155	7,4	93	4,4
162	Wolnzach, M .....	8 447	3 717	44,0	19	0,5	3 698	1 852	50,1	669	18,1	302	8,2	282	7,6	132	3,6
	Zusammen	91 211	39 910	43,8	197	0,5	39 713	18 471	46,5	6 820	17,2	3 544	8,9	3 200	8,1	1 903	4,8

## 187 Landkreis Rosenheim

113	Amerang .....	2 846	1 186	41,7	3	0,3	1 183	537	45,4	139	11,7	161	13,6	93	7,9	38	3,2
114	Aschau i. Chiemgau .....	4 414	2 125	48,1	9	0,4	2 116	950	44,9	278	13,1	266	12,6	195	9,2	85	4,0
116	Babensham .....	2 270	935	41,2	2	0,2	933	487	52,2	85	9,1	114	12,2	54	5,8	40	4,3
117	Bad Aibling, St .....	13 486	5 608	41,6	12	0,2	5 596	2 312	41,3	829	14,8	752	13,4	554	9,9	146	2,6
118	Bernau a. Chiemsee .....	4 911	1 997	40,7	6	0,3	1 991	827	41,5	251	12,6	318	16,0	201	10,1	100	5,0
120	Brannenburg .....	4 327	1 912	44,2	5	0,3	1 907	825	43,3	276	14,5	238	12,5	166	8,7	73	3,8
121	Breitbrunn a. Chiemsee .....	1 231	614	49,9	—	—	614	245	39,9	81	13,2	115	18,7	47	7,7	26	4,2
122	Bruckmühl, M .....	12 134	5 098	42,0	22	0,4	5 076	1 942	38,3	750	14,8	640	12,6	627	12,4	164	3,2
123	Chiemsee .....	163	97	59,5	—	—	97	53	54,6	9	9,3	12	12,4	9	9,3	3	3,1
124	Edling .....	3 278	1 272	38,8	3	0,2	1 269	523	41,2	184	14,5	198	15,6	78	6,1	51	4,0
125	Eggstätt .....	2 162	952	44,0	3	0,3	949	372	39,2	126	13,3	145	15,3	97	10,2	49	5,2
126	Eiselfing .....	2 305	1 079	46,8	2	0,2	1 077	575	53,4	107	9,9	104	9,7	81	7,5	45	4,2
128	Bad Endorf, M .....	6 120	2 564	41,9	11	0,4	2 553	1 049	41,1	379	14,8	376	14,7	223	8,7	93	3,6
129	Bad Feilnbach .....	6 033	2 310	38,3	9	0,4	2 301	1 119	48,6	291	12,6	214	9,3	224	9,7	95	4,1
130	Feldkirchen-Westerham .....	7 854	3 689	47,0	10	0,3	3 679	1 491	40,5	573	15,6	491	13,3	417	11,3	138	3,8
131	Flintsbach a. Inn .....	2 305	998	43,3	—	—	998	485	48,6	167	16,7	118	11,8	52	5,2	32	3,2
132	Frasdorf .....	2 261	1 008	44,6	2	0,2	1 006	476	47,3	79	7,9	101	10,0	80	8,0	53	5,3
134	Griesstätt .....	1 979	850	43,0	8	0,9	842	395	46,9	88	10,5	79	9,4	66	7,8	53	6,3
137	Großkarolinenfeld .....	5 469	2 235	40,9	10	0,4	2 225	884	39,7	331	14,9	269	12,1	213	9,6	78	3,5
138	Gstadt a. Chiemsee .....	888	363	40,9	—	—	363	152	41,9	32	8,8	60	16,5	35	9,6	12	3,3
139	Halting .....	2 040	841	41,2	2	0,2	839	397	47,3	93	11,1	97	11,6	60	7,2	49	5,8
142	Schechen .....	3 634	1 461	40,2	2	0,1	1 459	773	53,0	150	10,3	108	7,4	134	9,2	35	2,4
145	Höslwang .....	936	429	45,8	—	—	429	219	51,0	35	8,2	53	12,4	30	7,0	24	5,6
148	Kiefersfelden .....	4 977	1 909	38,4	2	0,1	1 907	871	45,7	376	19,7	166	8,7	176	9,2	40	2,1
150	Kolbermoor, St .....	13 309	4 815	36,2	21	0,4	4 794	1 763	36,8	840	17,5	588	12,3	594	12,4	166	3,5
154	Neubauern, M .....	3 252	1 509	46,4	6	0,4	1 503	701	46,6	190	12,6	204	13,6	117	7,8	47	3,1
156	Nußdorf a. Inn .....	2 050	883	43,1	—	—	883	462	52,3	89	10,1	98	11,1	77	8,7	27	3,1
157	Oberaudorf .....	3 849	1 445	37,5	6	0,4	1 439	691	48,0	208	14,5	139	9,7	147	10,2	46	3,2
159	Pfaffing .....	2 957	1 256	42,5	4	0,3	1 252	568	45,4	149	11,9	144	11,5	85	6,8	61	4,9
162	Prien a. Chiemsee, M .....	8 119	3 576	44,0	5	0,1	3 571	1 382	38,7	556	15,6	534	15,0	368	10,3	128	3,6
163	Prutting .....	2 045	951	46,5	3	0,3	948	458	48,3	134	14,1	94	9,9	72	7,6	54	5,7
164	Ramerberg .....	1 054	403	38,2	1	0,2	402	140	34,8	51	12,7	74	18,4	26	6,5	32	8,0
165	Raubling .....	8 738	3 645	41,7	12	0,3	3 633	1 579	43,5	577	15,9	420	11,6	320	8,8	162	4,5
167	Riedering .....	4 293	1 710	39,8	4	0,2	1 706	681	39,9	201	11,8	236	13,8	185	10,8	78	4,6
168	Rimsting .....	2 993	1 386	46,3	3	0,2	1 383	649	46,9	200	14,5	182	13,2	107	7,7	58	4,2
169	Rohrdorf .....	4 199	1 810	43,1	3	0,2	1 807	928	51,4	220	12,2	181	10,0	167	9,2	51	2,8
170	Rott a. Inn .....	2 981	1 166	39,1	4	0,3	1 162	556	47,8	143	12,3	108	9,3	86	7,4	33	2,8
172	Samerberg .....	2 110	835	39,6	7	0,8	828	421	50,8	82	9,9	90	10,9	77	9,3	25	3,0
173	Schonstett .....	1 019	432	42,4	1	0,2	431	196	45,5	43	10,0	52	12,1	28	6,5	43	10,0
174	Söchtenau .....	2 012	900	44,7	4	0,4	896	412	46,0	88	9,8	110	12,3	65	7,3	41	4,6
176	Soyen .....	2 230	924	41,4	3	0,3	921	401	43,5	102	11,1	148	16,1	40	4,3	39	4,2
177	Stephanskirchen .....	7 897	3 477	44,0	13	0,4	3 464	1 364	39,4	526	15,2	482	13,9	366	10,6	98	2,8
179	Tuntenhausen .....	5 238	2 332	44,5	6	0,3	2 326	1 099	47,2	246	10,6	239	10,3	216	9,3	101	4,3
181	Vogtareuth .....	2 349	937	39,9	3	0,3	934	471	50,4	132	14,1	75	8,0	75	8,0	27	2,9
182	Wasserburg a. Inn, St .....	9 068	3 337	36,8	15	0,4	3 322	1 055	31,8	622	18,7	636	19,1	229	6,9	95	2,9
186	Albaching .....	1 278	474	37,1	1	0,2	473	230	48,6	59	12,5	47	9,9	32	6,8	31	6,6
	Zusammen	191 063	79 735	41,7	248	0,3	79 487	34 166	43,0	11 167	14,0	10 076	12,7	7 391	9,3	2 965	3,7

## 188 Landkreis Starnberg

113	Berg .....	5 852	2 821	48,2	9	0,3	2 812	1 152	41,0	459	16,3	392	13,9	264	9,4	71	2,5
117	Andechs .....	2 463	1 213	49,2	3	0,2	1 210	511	42,2	194	16,0	159	13,1	79	6,5	49	4,0
118	Feldafing .....	3 181	1 706	53,6	3	0,2	1 703	595	34,9	323	19,0	282	16,6	159	9,3	25	1,5
120	Gauting .....	14 369	7 839	54,6	11	0,1	7 828	2 710	34,6	1 515	19,4	1 362	17,4	705	9,0	134	1,7

## Regierungsbezirken, Kreisen und Gemeinden

Sonstige		Von den gültigen Stimmen entfielen auf																			Schl. Nr.
		davon																			
		FDP	DIE LINKE	ÖDP	BP	PIRA-TEN	Tier-schutz-partei	NPD	REP	DIE PARTEI	FAMILIE	AUF	Volks-abstim-mung	PBC	CM	DKP	MLPD	PRO NRW	BüSo	PSG	
Anzahl	%	Anzahl																			
17	18	19	20	21	22	23	24	25	26	27	28	29	30	31	32	33	34	35	36	37	

## Noch: Oberbayern

																					186
110	16,3	15	21	22	11	5	12	6	5	2	1	1	3	5	—	—	—	—	—	1	126
195	13,1	28	29	34	38	7	10	10	6	9	8	3	9	—	2	1	—	—	—	1	128
144	16,5	24	19	34	23	13	5	6	1	11	—	4	—	3	1	—	—	—	—	—	130
157	14,0	18	22	49	19	15	13	6	4	3	3	1	1	—	1	1	—	1	—	—	132
408	12,8	56	66	70	48	38	35	32	14	12	6	9	9	6	3	—	2	—	1	1	137
131	13,8	8	16	28	27	4	14	13	9	1	2	5	2	—	1	—	—	—	1	—	139
1 333	15,5	217	254	333	110	93	75	44	28	58	37	17	26	15	9	6	1	4	3	3	143
126	17,6	11	8	45	15	5	11	8	7	4	8	3	1	—	—	—	—	—	—	—	144
308	15,4	59	34	70	31	18	19	8	18	17	12	3	8	4	3	2	—	2	—	—	146
349	15,4	74	58	46	43	16	28	23	16	6	11	8	9	2	8	—	—	1	—	—	147
347	17,2	63	44	80	37	30	22	11	10	14	17	3	8	2	1	2	1	1	—	1	149
264	15,2	51	35	82	26	22	12	2	1	7	4	3	9	3	5	—	2	—	—	—	151
226	13,8	37	36	38	40	13	9	8	13	7	8	5	5	1	3	—	—	1	2	—	152
282	13,4	37	56	31	42	28	11	19	15	5	5	12	13	3	4	—	—	—	—	1	158
461	12,5	105	57	76	60	31	45	16	10	17	17	10	5	6	1	3	—	—	1	1	162
5 775	14,5	956	886	1 188	697	400	412	273	201	205	160	101	130	62	52	17	6	11	8	10	

187

215	18,2	28	36	60	44	12	9	2	5	6	3	5	2	2	—	—	—	—	1	—	113
342	16,2	85	38	65	71	14	28	3	6	2	4	9	4	2	6	—	—	—	5	—	114
153	16,4	20	11	55	39	1	8	2	5	4	3	1	2	1	1	—	—	—	—	—	116
1 003	17,9	165	156	201	200	64	58	16	40	22	11	30	18	5	7	5	3	—	1	1	117
294	14,8	59	33	61	61	12	22	7	10	6	8	9	2	2	—	1	—	—	1	—	118
329	17,3	61	52	80	55	19	24	5	17	9	1	1	—	4	—	—	1	—	—	—	120
100	16,3	33	10	16	25	2	6	3	2	1	—	1	—	—	—	—	—	—	1	—	121
953	18,8	130	122	192	240	47	67	25	40	27	13	21	8	5	9	3	—	1	1	2	122
11	11,3	3	—	1	4	2	1	—	—	—	—	—	—	—	—	—	—	—	—	—	123
235	18,5	34	39	54	51	9	12	3	9	1	9	4	4	5	1	—	—	—	—	—	124
160	16,9	31	25	44	27	5	11	1	—	7	3	2	1	1	1	1	—	—	—	—	125
165	15,3	26	21	29	46	6	12	3	4	3	1	3	—	1	2	—	—	—	8	—	126
433	17,0	71	48	140	60	29	26	11	10	6	10	5	7	2	2	1	2	1	2	—	128
358	15,6	60	57	78	64	18	21	5	14	3	6	23	3	—	3	—	2	—	1	—	129
569	15,5	107	72	136	111	31	28	9	21	16	11	3	2	15	4	—	—	1	1	1	130
144	14,4	19	20	40	30	10	9	1	5	3	4	2	1	—	—	—	—	—	—	—	131
217	21,6	31	6	48	77	6	7	6	10	4	3	8	2	3	3	1	—	—	2	—	132
161	19,1	21	21	36	31	9	11	3	7	5	1	5	—	8	1	1	1	—	—	—	134
450	20,2	48	54	73	173	24	20	2	18	10	7	14	6	—	—	—	—	1	—	—	137
72	19,8	21	3	12	18	5	4	3	—	1	2	—	1	—	1	—	—	—	1	—	138
143	17,0	25	13	40	26	10	5	1	11	—	—	6	—	2	3	—	—	—	—	1	139
259	17,8	28	15	64	76	9	13	10	23	6	2	2	2	—	6	—	—	3	—	—	142
68	15,9	12	6	18	14	4	9	—	2	—	2	1	—	—	—	—	—	—	—	—	145
278	14,6	54	49	24	49	20	18	9	15	7	7	1	10	3	4	3	—	5	—	—	148
843	17,6	110	107	121	183	56	62	22	95	19	12	20	11	6	4	3	4	3	3	2	150
244	16,2	72	31	44	34	13	24	2	4	7	6	2	2	2	—	—	—	—	—	1	154
130	14,7	25	13	35	27	2	7	3	4	1	3	6	1	2	1	—	—	—	—	—	156
208	14,5	51	23	29	38	14	5	5	7	2	6	14	6	6	1	—	—	—	—	1	157
245	19,6	15	31	71	67	14	11	4	12	2	5	4	4	—	3	1	—	1	—	—	159
603	16,9	186	95	101	92	26	27	5	13	12	5	17	6	2	7	2	—	2	4	1	162
136	14,3	17	7	30	26	6	14	3	20	1	2	6	3	—	1	—	—	—	—	—	163
79	19,7	2	9	28	20	3	3	2	3	—	4	2	2	—	—	1	—	—	—	2	164
575	15,8	110	77	122	108	28	47	14	24	18	11	7	3	3	—	—	—	1	—	2	165
325	19,1	46	33	93	67	19	14	10	15	3	5	14	2	—	2	—	—	1	1	—	167
187	13,5	56	21	27	32	8	17	4	3	5	1	12	1	—	—	—	—	—	—	—	168
260	14,4	49	25	80	38	10	19	9	15	2	4	5	3	—	1	—	—	—	—	—	169
236	20,3	31	27	42	67	13	16	6	12	6	2	7	4	—	1	—	1	—	—	1	170
133	16,1	21	12	40	23	6	8	4	4	—	2	7	3	1	1	—	—	—	—	1	172
69	16,0	7	14	16	15	4	2	1	3	2	1	1	2	—	—	—	1	—	—	—	173
180	20,1	16	13	33	39	6	7	3	48	3	2	—	—	3	5	1	—	—	1	—	174
191	20,7	20	19	67	40	9	12	5	7	1	6	4	1	—	—	—	—	—	—	—	176
628	18,1	130	91	101	116	39	41	15	42	18	9	13	5	1	4	2	—	—	1	—	177
425	18,3	53	38	82	133	19	33	5	19	6	7	11	5	2	7	4	—	1	—	—	179
154	16,5	11	11	40	40	12	9	2	14	1	2	5	1	—	2	—	1	2	1	—	181
685	20,6	99	229	140	88	34	30	6	13	14	5	8	6	2	8	3	—	—	—	—	182
74	15,6	11	8	9	20	7	4	4	4	—	2	2	—	1	2	—	—	—	—	—	186
13 722	17,3	2 310	1 841	2 918	2 905	716	841	264	655	272	213	323	144	84	111	33	16	24	36	16	

188

474	16,9	215	47	63	41	22	27	7	10	6	9	20	2	—	4	—	—	1	—	—	113
218	18,0	49	19	37	37	11	20	2	12	4	21	—	2	2	—	—	—	—	1	1	117
319	18,7	165	36	32	20	9	14	5	8	5	4	15	1	—	1	3	—	—	1	—	118
1 402	17,9	573	171	216	74	158	98	16	11	28	22	15	6	2	3	—	4	1	3	1	120

## Noch: 1. Ergebnisse der Europawahl 2014 nach

Schl. · Nr.	Gebiet	Wahlbe- rechtigte	Wähler	Wahlbe- teiligung in %	Ungültige Stimmen		Gültige Stimmen		Von den gültigen Stimmen entfielen auf									
									CSU		SPD		GRÜNE		AfD		FREIE WÄHLER	
					Anzahl	%	Anzahl		%	Anzahl	%	Anzahl	%	Anzahl	%	Anzahl	%	
					1	2	3	4	5	6	7	8	9	10	11	12	13	14

## Noch: Oberbayern

## 188 Noch: Landkreis Starnberg

121	Gilching .....	13 136	6 270	47,7	17	0,3	6 253	2 162	34,6	1 396	22,3	915	14,6	581	9,3	218	3,5
124	Herrsching a.Ammersee .....	7 569	3 949	52,2	17	0,4	3 932	1 336	34,0	719	18,3	728	18,5	370	9,4	101	2,6
126	Inning a.Ammersee .....	3 262	1 704	52,2	8	0,5	1 696	696	41,0	293	17,3	281	16,6	147	8,7	52	3,1
127	Krailling .....	5 527	3 092	55,9	15	0,5	3 077	1 102	35,8	646	21,0	486	15,8	236	7,7	93	3,0
132	Seefeld .....	5 299	2 780	52,5	11	0,4	2 769	916	33,1	523	18,9	531	19,2	225	8,1	92	3,3
137	Pöcking .....	4 131	2 258	54,7	4	0,2	2 254	831	36,9	416	18,5	355	15,7	187	8,3	83	3,7
139	Starnberg, St .....	16 681	8 309	49,8	19	0,2	8 290	3 053	36,8	1 479	17,8	1 227	14,8	881	10,6	198	2,4
141	Tutzing .....	7 249	3 662	50,5	4	0,1	3 658	1 296	35,4	685	18,7	515	14,1	347	9,5	104	2,8
144	Weßling .....	3 974	2 188	55,1	2	0,1	2 186	681	31,2	422	19,3	476	21,8	162	7,4	124	5,7
145	Wörthsee .....	3 767	2 063	54,8	3	0,1	2 060	707	34,3	350	17,0	476	23,1	156	7,6	71	3,4
	Zusammen	96 460	49 854	51,7	126	0,3	49 728	17 748	35,7	9 420	18,9	8 185	16,5	4 499	9,0	1 415	2,8

## 189 Landkreis Traunstein

111	Altenmarkt a.d.Alz .....	3 262	1 328	40,7	4	0,3	1 324	578	43,7	238	18,0	193	14,6	52	3,9	92	6,9
113	Bergen .....	3 830	1 647	43,0	8	0,5	1 639	575	35,1	268	16,4	362	22,1	142	8,7	48	2,9
114	Chieming .....	3 647	1 731	47,5	5	0,3	1 726	652	37,8	226	13,1	337	19,5	121	7,0	80	4,6
115	Engelsberg .....	1 954	756	38,7	3	0,4	753	397	52,7	75	10,0	67	8,9	61	8,1	31	4,1
118	Fridolfing .....	3 261	1 161	35,6	4	0,3	1 157	490	42,4	152	13,1	209	18,1	52	4,5	47	4,1
119	Grabenstätt .....	3 359	1 445	43,0	3	0,2	1 442	636	44,1	217	15,0	223	15,5	101	7,0	61	4,2
120	Grassau, M .....	4 863	1 936	39,8	5	0,3	1 931	695	36,0	407	21,1	180	9,3	172	8,9	57	3,0
124	Inzell .....	3 633	1 481	40,8	8	0,5	1 473	647	43,9	267	18,1	205	13,9	84	5,7	48	3,3
126	Kienberg .....	1 065	469	44,0	1	0,2	468	234	50,0	62	13,2	91	19,4	18	3,8	16	3,4
127	Kirchanschöring .....	2 418	983	40,7	2	0,2	981	425	43,3	114	11,6	168	17,1	64	6,5	39	4,0
129	Marquartstein .....	2 480	960	38,7	6	0,6	954	369	38,7	169	17,7	153	16,0	73	7,7	20	2,1
130	Nußdorf .....	1 958	822	42,0	—	—	822	343	41,7	142	17,3	128	15,6	72	8,8	20	2,4
133	Obing .....	3 231	1 247	38,6	—	—	1 247	565	45,3	138	11,1	180	14,4	82	6,6	65	5,2
134	Palling .....	2 665	1 057	39,7	2	0,2	1 055	572	54,2	93	8,8	135	12,8	58	5,5	33	3,1
135	Petting .....	1 801	683	37,9	3	0,4	680	314	46,2	61	9,0	98	14,4	39	5,7	27	4,0
137	Pittenhart .....	1 357	637	46,9	2	0,3	635	347	54,6	35	5,5	77	12,1	32	5,0	54	8,5
139	Reit im Winkl .....	1 830	738	40,3	—	—	738	400	54,2	91	12,3	62	8,4	46	6,2	29	3,9
140	Ruhpolding .....	5 163	2 036	39,4	4	0,2	2 032	937	46,1	332	16,3	244	12,0	165	8,1	46	2,3
141	Schleching .....	1 423	581	40,8	1	0,2	580	258	44,5	96	16,6	53	9,1	52	9,0	17	2,9
142	Schnaitsee .....	2 777	1 102	39,7	3	0,3	1 099	555	50,5	128	11,6	160	14,6	41	3,7	54	4,9
143	Seon-Seebruck .....	3 556	1 615	45,4	2	0,1	1 613	698	43,3	203	12,6	241	14,9	110	6,8	79	4,9
145	Siegsdorf .....	6 480	2 548	39,3	12	0,5	2 536	1 090	43,0	378	14,9	376	14,8	201	7,9	119	4,7
146	Staudach-Egerndach .....	871	351	40,3	1	0,3	350	159	45,4	41	11,7	55	15,7	25	7,1	14	4,0
148	Surberg .....	2 535	1 041	41,1	2	0,2	1 039	364	35,0	161	15,5	211	20,3	77	7,4	55	5,3
149	Tacherting .....	4 337	1 550	35,7	5	0,3	1 545	767	49,6	209	13,5	193	12,5	85	5,5	66	4,3
150	Taching a.See .....	1 551	684	44,1	2	0,3	682	302	44,3	83	12,2	104	15,2	34	5,0	34	5,0
152	Tittmoning, St .....	4 474	1 800	40,2	9	0,5	1 791	800	44,7	206	11,5	277	15,5	86	4,8	78	4,4
154	Traunreut, St .....	15 057	4 718	31,3	12	0,3	4 706	1 978	42,0	877	18,6	585	12,4	275	5,8	253	5,4
155	Traunstein, GKSt .....	14 796	6 468	43,7	24	0,4	6 444	2 339	36,3	1 218	18,9	1 207	18,7	458	7,1	126	2,0
157	Trostberg, St .....	8 838	3 200	36,2	9	0,3	3 191	1 429	44,8	608	19,1	440	13,8	215	6,7	71	2,2
159	Übersee .....	3 932	1 530	38,9	4	0,3	1 526	577	37,8	207	13,6	269	17,6	128	8,4	52	3,4
160	Unterwössen .....	2 731	1 111	40,7	6	0,5	1 105	496	44,9	180	16,3	111	10,0	130	11,8	13	1,2
161	Vachendorf .....	1 457	687	47,2	1	0,1	686	256	37,3	139	20,3	108	15,7	50	7,3	32	4,7
162	Waging a.See, M .....	5 192	1 995	38,4	4	0,2	1 991	808	40,6	209	10,5	379	19,0	129	6,5	102	5,1
165	Wonneberg .....	1 142	455	39,8	—	—	455	199	43,7	40	8,8	81	17,8	14	3,1	23	5,1
	Zusammen	132 926	52 553	39,5	157	0,3	52 396	22 251	42,5	8 070	15,4	7 962	15,2	3 544	6,8	2 001	3,8

## 190 Landkreis Weilheim-Schongau

111	Altenstadt .....	2 441	1 060	43,4	6	0,6	1 054	490	46,5	159	15,1	111	10,5	87	8,3	46	4,4
113	Antdorf .....	953	448	47,0	3	0,7	445	204	45,8	46	10,3	37	8,3	44	9,9	27	6,1
114	Bernbeuren .....	1 865	690	37,0	3	0,4	687	303	44,1	82	11,9	60	8,7	45	6,6	50	7,3
115	Bernried am Starnberger See .....	1 644	869	52,9	2	0,2	867	305	35,2	178	20,5	159	18,3	49	5,7	34	3,9
117	Böbing .....	1 348	543	40,3	—	—	543	233	42,9	47	8,7	64	11,8	46	8,5	41	7,6
118	Burggen .....	1 303	464	35,6	1	0,2	463	225	48,6	40	8,6	56	12,1	35	7,6	22	4,8
120	Eberfing .....	1 061	452	42,6	1	0,2	451	213	47,2	48	10,6	43	9,5	41	9,1	36	8,0
121	Egfling .....	807	408	50,6	2	0,5	406	181	44,6	39	9,6	42	10,3	26	6,4	15	3,7
126	Habach .....	829	376	45,4	1	0,3	375	168	44,8	46	12,3	57	15,2	28	7,5	14	3,7
129	Hohenfurch .....	1 216	523	43,0	—	—	523	234	44,7	84	16,1	48	9,2	47	9,0	18	3,4
130	Hohenpeißenberg .....	3 088	1 413	45,8	3	0,2	1 410	515	36,5	266	18,9	170	12,1	161	11,4	58	4,1
131	Huglfing .....	2 041	887	43,5	2	0,2	885	351	39,7	119	13,4	111	12,5	86	9,7	50	5,6
132	Iffeldorf .....	1 958	972	49,6	5	0,5	967	362	37,4	221	22,9	117	12,1	88	9,1	37	3,8
133	Ingenried .....	755	305	40,4	1	0,3	304	154	50,7	26	8,6	33	10,9	26	8,6	21	6,9
135	Oberhausen .....	1 650	760	46,1	—	—	760	266	35,0	118	15,5	104	13,7	67	8,8	38	5,0
136	Obersöchering .....	1 135	535	47,1	2	0,4	533	263	49,3	48	9,0	47	8,8	35	6,6	44	8,3
138	Pahl .....	1 828	882	48,2	3	0,3	879	358	40,7	112	12,7	135	15,4	85	9,7	42	4,8
139	Peißenberg, M .....	9 656	3 928	40,7	11	0,3	3 917	1 529	39,0	633	16,2	382	9,8	481	12,3	141	3,6
140	Peiting, M .....	9 162	3 413	37,3	8	0,2	3 405	1 233	36,2	625	18,4	418	12,3	323	9,5	153	4,5
141	Penzberg, St .....	12 259	5 414	44,2	10	0,2	5 404	1 825	33,8	1 317	24,4	724	13,4	497	9,2	173	3,2



## Regierungsbezirken, Kreisen und Gemeinden

Sonstige		Von den gültigen Stimmen entfielen auf																			Schl. Nr.
		davon																			
		FDP	DIE LINKE	ÖDP	BP	PIRA-TEN	Tier-schutz-partei	NPD	REP	DIE PARTEI	FAMILIE	AUF	Volks-abstim-mung	PBC	CM	DKP	MLPD	PRO NRW	BüSo	PSG	
Anzahl	%	Anzahl																			
17	18	19	20	21	22	23	24	25	26	27	28	29	30	31	32	33	34	35	36	37	

## Noch: Oberbayern

981	15,7	264	174	193	72	80	81	19	23	27	15	10	12	2	3	—	2	1	1	2	121
678	17,2	278	120	85	38	29	64	8	11	19	7	5	9	—	2	1	1	—	1	—	124
227	13,4	103	26	32	14	10	20	6	2	8	—	—	2	3	1	—	—	—	—	—	126
514	16,7	242	63	82	25	35	23	9	4	11	7	5	3	1	1	2	—	—	—	1	127
482	17,4	194	73	60	46	26	47	6	12	4	3	1	5	—	2	—	—	2	—	1	132
382	16,9	183	50	39	26	23	22	5	7	10	6	3	3	—	—	2	—	1	2	—	137
1 452	17,5	651	190	157	137	66	89	24	29	31	11	23	18	6	10	4	—	1	3	2	139
711	19,4	227	77	208	67	34	48	6	5	7	8	14	4	2	2	—	—	—	1	1	141
321	14,7	92	45	73	23	26	32	—	2	9	7	6	1	2	1	1	—	1	—	—	144
300	14,6	127	38	36	29	22	21	5	3	6	4	4	1	1	2	—	1	—	—	—	145
8 461	17,0	3 363	1 129	1 313	649	551	606	118	139	175	124	121	69	21	32	13	8	8	13	9	188

171	12,9	27	34	30	32	8	17	3	4	—	1	7	5	—	3	—	—	—	—	—	111
244	14,9	53	47	32	43	10	14	10	12	5	4	8	3	1	1	—	—	1	—	—	113
310	18,0	57	31	76	79	15	19	9	4	8	3	3	3	1	2	—	—	—	—	—	114
122	16,2	20	15	26	23	5	4	6	13	3	—	—	—	—	—	—	—	—	4	—	115
207	17,9	28	27	83	23	7	14	2	4	1	7	1	1	6	1	—	—	—	—	2	118
204	14,1	42	30	52	30	3	15	10	2	2	5	5	4	1	1	1	—	—	—	1	119
420	21,8	64	54	43	133	18	28	8	6	7	8	37	5	4	3	—	—	—	1	1	120
222	15,1	44	26	60	33	7	13	3	12	5	3	8	2	1	3	—	2	—	—	—	124
47	10,0	6	7	8	3	1	2	—	12	1	1	3	2	—	1	—	—	—	—	—	126
171	17,4	18	16	67	34	2	9	1	9	4	2	2	1	3	1	1	—	—	1	—	127
170	17,8	31	37	24	32	9	5	3	12	2	—	2	5	4	—	—	2	—	—	2	129
117	14,2	16	14	33	18	3	16	1	4	1	1	—	1	6	1	1	—	1	—	—	130
217	17,4	31	29	47	45	24	11	4	3	6	2	10	1	2	1	—	—	—	1	—	133
164	15,5	19	21	26	67	3	5	—	2	3	1	2	—	5	6	—	—	—	4	—	134
141	20,7	8	5	52	22	5	5	2	10	2	2	15	1	7	3	—	—	—	2	—	135
90	14,2	12	12	17	23	4	7	1	3	1	5	4	—	—	—	—	—	—	—	1	137
110	14,9	26	16	23	11	8	13	2	3	3	—	2	1	—	2	—	—	—	—	—	139
308	15,2	61	31	67	64	14	31	9	7	1	3	10	4	1	2	—	2	1	—	—	140
104	17,9	16	20	29	14	4	13	4	—	—	1	1	1	—	—	—	1	—	—	—	141
161	14,6	23	37	35	30	8	7	2	5	3	—	3	1	2	—	1	1	—	—	—	142
282	17,5	50	42	77	67	14	14	4	4	—	2	—	3	1	—	1	—	1	2	—	143
372	14,7	49	64	75	74	15	31	7	8	3	9	28	3	4	1	—	—	—	—	1	145
56	16,0	5	4	16	10	2	5	1	3	—	2	3	—	2	1	1	—	—	1	—	146
171	16,5	17	22	57	35	4	8	4	7	3	1	4	3	1	4	—	—	—	1	—	148
225	14,6	27	20	46	51	10	10	14	12	5	2	8	4	5	8	—	—	1	2	—	149
125	18,3	13	18	58	16	4	5	—	6	2	1	1	—	—	1	—	—	—	—	—	150
344	19,2	27	43	108	60	11	18	8	25	9	1	5	3	18	3	—	—	2	3	—	152
738	15,7	135	174	86	132	44	37	18	34	11	18	13	7	10	8	—	2	—	8	1	154
1 096	17,0	178	185	250	176	55	60	36	24	27	18	23	16	11	25	4	—	3	3	2	155
428	13,4	52	88	74	71	29	32	14	11	13	11	4	4	1	11	—	—	—	13	—	157
293	19,2	35	47	64	78	10	23	5	7	6	6	3	3	1	3	—	—	1	1	—	159
175	15,8	50	21	23	38	8	13	4	3	7	1	5	—	1	—	—	1	—	—	—	160
101	14,7	11	9	17	25	5	9	3	—	4	2	10	1	3	1	—	—	—	1	—	161
364	18,3	51	37	167	34	9	15	4	15	7	4	8	8	—	3	1	—	—	1	—	162
98	21,5	5	5	55	18	2	1	3	3	—	1	—	—	1	4	—	—	—	—	—	165
8 568	16,4	1 307	1 288	2 003	1 644	380	529	205	289	155	131	238	98	102	106	10	11	12	49	11	189

161	15,3	23	26	48	21	8	4	1	5	6	7	4	4	—	2	—	—	1	—	1	111
87	19,6	16	10	35	8	3	5	1	4	1	3	—	—	1	—	—	—	—	—	—	113
147	21,4	12	18	39	31	5	15	2	4	5	3	6	2	1	4	—	—	—	—	—	114
142	16,4	39	23	34	5	9	13	2	1	4	2	6	1	1	—	—	1	1	—	—	115
112	20,6	15	12	38	22	6	9	1	—	1	4	2	—	2	—	—	—	—	—	—	117
85	18,4	8	12	15	29	4	2	4	1	—	3	2	—	—	4	—	1	—	—	—	118
70	15,5	11	6	25	15	3	5	—	1	—	1	1	1	—	—	—	—	—	—	1	120
103	25,4	11	8	48	16	2	5	1	1	3	2	3	3	—	—	—	—	—	—	—	121
62	16,5	6	2	34	8	2	2	1	2	1	1	2	1	—	—	—	—	—	—	—	126
92	17,6	12	11	20	19	3	4	3	3	2	4	5	1	4	1	—	—	—	—	—	129
240	17,0	24	53	58	37	12	21	6	5	2	4	9	5	1	1	—	—	2	—	—	130
168	19,0	28	29	46	26	9	11	2	4	2	2	—	3	—	1	2	—	1	1	1	131
142	14,7	52	26	28	11	8	6	2	—	1	4	—	1	2	—	—	—	1	—	—	132
44	14,5	6	4	15	9	—	5	3	—	—	1	1	—	—	—	—	—	—	—	—	133
167	22,0	12	14	103	19	5	8	2	1	1	—	—	1	—	1	—	—	—	—	—	135
96	18,0	10	6	33	32	2	4	—	1	—	3	1	—	1	2	1	—	—	—	—	136
147	16,7	42	11	35	32	7	10	1	2	2	1	—	2	—	1	—	—	1	—	—	138
751	19,2	80	122	235	122	41	41	16	26	11	17	18	10	4	2	—	1	2	—	3	139
653	19,2	68	115	163	105	24	42	21	9	9	20	43	14	5	9	2	1	1	2	—	140
868	16,1	216	168	159	103	74	58	15	15	10	20	5	13	2	2	2	—	1	4	1	141

## Noch: 1. Ergebnisse der Europawahl 2014 nach

Schl. Nr.	Gebiet	Wahlbe- rechtigte	Wähler	Wahlbe- teiligung in %	Ungültige Stimmen		Gültige Stimmen		Von den gültigen Stimmen entfielen auf									
									CSU		SPD		GRÜNE		AfD		FREIE WÄHLER	
					Anzahl	%	Anzahl	%	Anzahl	%	Anzahl	%	Anzahl	%	Anzahl	%		
					1	2	3	4	5	6	7	8	9	10	11	12	13	14

## Noch: Oberbayern

## 190 Noch: Landkreis Weilheim-Schongau

142	Polling .....	2 569	1 328	51,7	3	0,2	1 325	535	40,4	183	13,8	179	13,5	133	10,0	72	5,4
143	Prem .....	692	286	41,3	—	—	286	146	51,0	30	10,5	22	7,7	33	11,5	14	4,9
144	Raisting .....	1 768	786	44,5	1	0,1	785	292	37,2	96	12,2	140	17,8	82	10,4	43	5,5
145	Rottenbuch .....	1 311	610	46,5	5	0,8	605	305	50,4	53	8,8	61	10,1	53	8,8	34	5,6
148	Schongau, St .....	8 562	3 358	39,2	17	0,5	3 341	1 258	37,7	625	18,7	353	10,6	370	11,1	95	2,8
149	Schwabbruck .....	722	285	39,5	—	—	285	168	58,9	34	11,9	30	10,5	16	5,6	7	2,5
151	Schwabsoien .....	1 033	479	46,4	4	0,8	475	237	49,9	32	6,7	59	12,4	38	8,0	33	6,9
152	Seeshaupt .....	2 394	1 314	54,9	2	0,2	1 312	528	40,2	202	15,4	207	15,8	138	10,5	37	2,8
153	Sindelsdorf .....	892	360	40,4	—	—	360	149	41,4	67	18,6	35	9,7	38	10,6	29	8,1
154	Steingaden .....	2 098	813	38,8	2	0,2	811	418	51,5	75	9,2	70	8,6	79	9,7	47	5,8
157	Weilheim i.OB, St .....	16 502	7 929	48,0	32	0,4	7 897	2 638	33,4	1 339	17,0	1 200	15,2	1 011	12,8	349	4,4
158	Wessobrunn .....	1 617	741	45,8	2	0,3	739	272	36,8	64	8,7	95	12,9	79	10,7	40	5,4
159	Wielenbach .....	2 506	1 415	56,5	7	0,5	1 408	599	42,5	191	13,6	133	9,4	176	12,5	113	8,0
160	Wildsteig .....	989	442	44,7	2	0,5	440	243	55,2	22	5,0	56	12,7	29	6,6	28	6,4
	Zusammen	100 654	44 488	44,2	141	0,3	44 347	17 200	38,8	7 267	16,4	5 558	12,5	4 572	10,3	2 001	4,5
	Landkreise zusammen	2 147 213	937 964	43,7	3 211	0,3	934 753	385 171	41,2	159 717	17,1	119 746	12,8	82 964	8,9	40 384	4,3

## Regierungsbezirken, Kreisen und Gemeinden

Sonstige		Von den gültigen Stimmen entfielen auf																			Schl. Nr.
		davon																			
		FDP	DIE LINKE	ÖDP	BP	PIRA- TEN	Tier- schutz- partei	NPD	REP	DIE PARTEI	FAMILIE	AUF	Volks- abstim- mung	PBC	CM	DKP	MLPD	PRO NRW	BüSo	PSG	
Anzahl	%	Anzahl																			
17	18	19	20	21	22	23	24	25	26	27	28	29	30	31	32	33	34	35	36	37	

## Noch: Oberbayern

																					190
223	16,8	38	17	74	42	8	8	4	6	1	6	12	4	1	—	2	—	—	—	—	142
41	14,3	10	5	11	3	3	6	—	1	1	—	—	—	—	1	—	—	—	—	—	143
132	16,8	26	15	40	22	6	9	1	1	4	1	4	—	1	1	1	—	—	—	—	144
99	16,4	14	12	28	26	2	4	—	1	—	4	3	2	—	2	—	—	—	1	—	145
640	19,2	119	113	147	99	43	41	7	11	15	11	15	8	3	3	2	1	—	1	1	148
30	10,5	10	3	6	7	—	1	—	—	1	1	—	1	—	—	—	—	—	—	—	149
76	16,0	7	13	18	18	5	6	1	1	4	1	—	1	—	—	—	—	1	—	—	151
200	15,2	78	31	38	13	9	16	2	2	2	3	2	2	1	—	—	—	1	—	—	152
42	11,7	4	9	13	6	1	5	2	1	—	—	—	—	—	—	1	—	—	—	—	153
122	15,0	14	14	30	30	4	9	4	1	1	2	5	2	—	3	—	—	2	1	—	154
1 360	17,2	262	198	388	162	90	80	25	19	28	32	27	25	6	5	5	2	4	1	1	157
189	25,6	23	25	68	31	7	12	5	4	6	3	3	—	—	2	—	—	—	—	—	158
196	13,9	38	29	42	36	5	17	7	5	3	2	3	7	—	—	1	—	—	—	1	159
62	14,1	4	4	26	13	4	4	—	—	1	1	2	—	1	—	—	—	2	—	—	160
7 749	17,5	1 338	1 164	2 140	1 178	414	488	142	138	128	169	184	114	37	47	19	7	21	11	10	
146 771	15,7	31 534	22 107	30 865	19 733	9 648	10 301	3 453	4 512	3 580	2 767	2 974	1 839	954	1 133	328	186	287	361	209	

## Noch: 1. Ergebnisse der Europawahl 2014 nach

Schl · Nr.	Gebiet	Wahlbe- rechtigte	Wähler	Wahlbe- teiligung in %	Ungültige Stimmen		Gültige Stimmen		Von den gültigen Stimmen entfielen auf									
									CSU		SPD		GRÜNE		AfD		FREIE WÄHLER	
					Anzahl	%	Anzahl	%	Anzahl	%	Anzahl	%	Anzahl	%	Anzahl	%		
					1	2	3	4	5	6	7	8	9	10	11	12	13	14

## Niederbayern

## Kreisfreie Städte

261	Landshut, .....	48 822	18 488	37,9	57	0,3	18 431	7 106	38,6	3 227	17,5	2 703	14,7	1 525	8,3	765	4,2
262	Passau .....	38 468	14 490	37,7	48	0,3	14 442	5 403	37,4	2 963	20,5	1 980	13,7	1 156	8,0	265	1,8
263	Straubing .....	34 667	11 029	31,8	51	0,5	10 978	5 450	49,6	1 796	16,4	725	6,6	804	7,3	308	2,8
	Kreisfreie Städte zusammen	121 957	44 007	36,1	156	0,4	43 851	17 959	41,0	7 986	18,2	5 408	12,3	3 485	7,9	1 338	3,1

## 271 Landkreis Deggendorf

111	Aholming .....	1 854	501	27,0	2	0,4	499	298	59,7	38	7,6	18	3,6	35	7,0	60	12,0
113	Auerbach .....	1 659	457	27,5	2	0,4	455	246	54,1	51	11,2	28	6,2	32	7,0	46	10,1
114	Außernzell .....	1 086	286	26,3	—	—	286	158	55,2	25	8,7	13	4,5	16	5,6	34	11,9
116	Bernried .....	3 906	1 175	30,1	—	—	1 175	578	49,2	198	16,9	76	6,5	119	10,1	62	5,3
118	Buchhofen .....	741	287	38,7	6	2,1	281	206	73,3	23	8,2	6	2,1	13	4,6	10	3,6
119	Deggendorf, GKSt .....	24 743	7 408	29,9	36	0,5	7 372	3 377	45,8	1 135	15,4	615	8,3	789	10,7	337	4,6
122	Grafing .....	2 234	622	27,8	3	0,5	619	299	48,3	62	10,0	47	7,6	58	9,4	66	10,7
123	Grattersdorf .....	1 068	383	35,9	2	0,5	381	227	59,6	47	12,3	25	6,6	24	6,3	20	5,2
125	Hengersberg, M .....	5 511	1 575	28,6	—	—	1 575	750	47,6	206	13,1	102	6,5	136	8,6	167	10,6
126	Hunding .....	954	318	33,3	—	—	318	172	54,1	31	9,7	18	5,7	19	6,0	40	12,6
127	Iggensbach .....	1 593	443	27,8	2	0,5	441	231	52,4	53	12,0	19	4,3	36	8,2	33	7,5
128	Künzing .....	2 582	771	29,9	2	0,3	769	437	56,8	109	14,2	38	4,9	50	6,5	35	4,6
130	Lalling .....	1 287	368	28,6	1	0,3	367	206	56,1	45	12,3	21	5,7	33	9,0	11	3,0
132	Metten, M .....	3 290	1 201	36,5	4	0,3	1 197	572	47,8	181	15,1	89	7,4	118	9,9	85	7,1
135	Moos .....	1 735	570	32,9	2	0,4	568	325	57,2	80	14,1	20	3,5	28	4,9	71	12,5
138	Niederalteich .....	1 386	470	33,9	—	—	470	208	44,3	73	15,5	47	10,0	26	5,5	29	6,2
139	Oberpörling .....	933	305	32,7	1	0,3	304	205	67,4	32	10,5	17	5,6	8	2,6	14	4,6
140	Offenberg .....	2 634	969	36,8	1	0,1	968	499	51,5	173	17,9	69	7,1	67	6,9	46	4,8
141	Osterhofen, St .....	9 371	2 903	31,0	8	0,3	2 895	1 634	56,4	368	12,7	183	6,3	222	7,7	124	4,3
143	Otzing .....	1 478	482	32,6	3	0,6	479	313	65,3	33	6,9	12	2,5	24	5,0	30	6,3
146	Plattling, St .....	9 771	2 838	29,0	8	0,3	2 830	1 494	52,8	449	15,9	140	4,9	267	9,4	115	4,1
148	Schaufling .....	1 184	416	35,1	2	0,5	414	206	49,8	73	17,6	29	7,0	27	6,5	29	7,0
149	Schöllnach, M .....	3 848	895	23,3	3	0,3	892	428	48,0	145	16,3	36	4,0	59	6,6	78	8,7
151	Stephansposching .....	2 442	832	34,1	2	0,2	830	493	59,4	118	14,2	43	5,2	38	4,6	38	4,6
152	Wallerfing .....	1 065	372	34,9	—	—	372	209	56,2	27	7,3	20	5,4	23	6,2	62	16,7
153	Winzer, M .....	3 063	723	23,6	3	0,4	720	396	55,0	74	10,3	26	3,6	81	11,3	50	6,9
	Zusammen	91 418	27 570	30,2	93	0,3	27 477	14 167	51,6	3 849	14,0	1 757	6,4	2 348	8,5	1 692	6,2

## 272 Landkreis Freyung-Grafenau

116	Eppenschlag .....	787	239	30,4	—	—	239	155	64,9	18	7,5	10	4,2	15	6,3	16	6,7
118	Freyung, St .....	5 780	1 605	27,8	9	0,6	1 596	891	55,8	203	12,7	114	7,1	110	6,9	58	3,6
119	Fürsteneck .....	714	169	23,7	1	0,6	168	104	61,9	7	4,2	5	3,0	8	4,8	22	13,1
120	Grafenau, St .....	6 638	2 005	30,2	5	0,2	2 000	1 041	52,1	397	19,9	112	5,6	128	6,4	71	3,6
121	Grainet .....	1 925	412	21,4	—	—	412	219	53,2	58	14,1	16	3,9	29	7,0	22	5,3
122	Haidmühle .....	1 057	333	31,5	2	0,6	331	183	55,3	40	12,1	13	3,9	34	10,3	14	4,2
126	Hinterschmiding .....	1 971	524	26,6	2	0,4	522	291	55,7	72	13,8	36	6,9	32	6,1	34	6,5
127	Hohenau .....	2 749	774	28,2	3	0,4	771	447	58,0	105	13,6	54	7,0	40	5,2	19	2,5
128	Innernzell .....	1 287	305	23,7	5	1,6	300	150	50,0	32	10,7	16	5,3	23	7,7	26	8,7
129	Jandelsbrunn .....	2 691	595	22,1	—	—	595	348	58,5	49	8,2	34	5,7	33	5,5	33	5,5
134	Mauth .....	1 924	477	24,8	1	0,2	476	233	48,9	112	23,5	23	4,8	40	8,4	8	1,7
136	Neureichenau .....	3 546	783	22,1	—	—	783	441	56,3	73	9,3	38	4,9	75	9,6	35	4,5
138	Perlesreut, M .....	2 317	565	24,4	1	0,2	564	276	48,9	67	11,9	35	6,2	41	7,3	60	10,6
139	Philippseut .....	569	193	33,9	—	—	193	96	49,7	24	12,4	4	2,1	26	13,5	12	6,2
140	Ringelai .....	1 567	416	26,5	1	0,2	415	190	45,8	87	21,0	42	10,1	32	7,7	15	3,6
141	Röhrnbach, M .....	3 496	866	24,8	5	0,6	861	484	56,2	93	10,8	39	4,5	79	9,2	46	5,3
142	Saldenburg .....	1 642	440	26,8	—	—	440	183	41,6	77	17,5	38	8,6	31	7,0	32	7,3
143	Sankt Oswald-Riedlhütte .....	2 417	661	27,3	—	—	661	277	41,9	174	26,3	33	5,0	52	7,9	40	6,1
145	Schöfweg .....	1 040	342	32,9	3	0,9	339	147	43,4	60	17,7	19	5,6	33	9,7	42	12,4
146	Neuschönau .....	1 804	431	23,9	1	0,2	430	234	54,4	41	9,5	27	6,3	29	6,7	35	8,1
147	Schönberg, M .....	3 202	989	30,9	1	0,1	988	530	53,6	158	16,0	49	5,0	64	6,5	41	4,1
149	Spiegelau .....	3 227	869	26,9	3	0,3	866	423	48,8	169	19,5	47	5,4	72	8,3	35	4,0
150	Thurmansbang .....	1 963	545	27,8	4	0,7	541	269	49,7	76	14,0	37	6,8	44	8,1	63	11,6
151	Waldkirchen, St .....	8 469	2 036	24,0	9	0,4	2 027	1 061	52,3	269	13,3	127	6,3	139	6,9	76	3,7
152	Zenting .....	927	301	32,5	2	0,7	299	142	47,5	43	14,4	15	5,0	26	8,7	41	13,7
	Zusammen	63 709	16 875	26,5	58	0,3	16 817	8 815	52,4	2 504	14,9	983	5,8	1 235	7,3	896	5,3

## 273 Landkreis Kelheim

111	Abensberg, St .....	9 804	3 793	38,7	10	0,3	3 783	1 873	49,5	645	17,0	384	10,2	208	5,5	123	3,3
113	Aiglsbach .....	1 342	621	46,3	1	0,2	620	416	67,1	58	9,4	29	4,7	36	5,8	15	2,4
115	Attenhofen .....	1 060	441	41,6	1	0,2	440	281	63,9	36	8,2	28	6,4	18	4,1	22	5,0
116	Bad Abbach, M .....	9 090	3 642	40,1	8	0,2	3 634	1 589	43,7	599	16,5	410	11,3	231	6,4	268	7,4
119	Biburg .....	919	314	34,2	1	0,3	313	190	60,7	25	8,0	22	7,0	16	5,1	6	1,9
121	Essing, M .....	816	349	42,8	3	0,9	346	186	53,8	54	15,6	31	9,0	20	5,8	21	6,1
125	Hausen .....	1 645	619	37,6	3	0,5	616	345	56,0	60	9,7	37	6,0	33	5,4	50	8,1

## Regierungsbezirken, Kreisen und Gemeinden

Von den gültigen Stimmen entfielen auf																					Schl. Nr.
Sonstige	davon																				
	FDP	DIE LINKE	ÖDP	BP	PIRA-TEN	Tier-schutz-partei	NPD	REP	DIE PARTEI	FAMILIE	AUF	Volks-abstim-mung	PBC	CM	DKP	MLPD	PRO NRW	BüSo	PSG		
	Anzahl																				
	Anzahl	%	19	20	21	22	23	24	25	26	27	28	29	30	31	32	33	34	35	36	
17	18	19	20	21	22	23	24	25	26	27	28	29	30	31	32	33	34	35	36	37	

## Niederbayern

3 105	16,8	621	660	601	254	242	282	82	64	112	42	41	39	12	13	16	7	6	7	4	261
2 675	18,5	596	613	653	130	202	158	67	51	92	35	13	17	8	18	6	6	5	2	3	262
1 895	17,3	280	321	547	179	87	121	143	62	41	20	9	38	14	8	4	7	4	4	6	263
7 675	17,5	1 497	1 594	1 801	563	531	561	292	177	245	97	63	94	34	39	26	20	15	13	13	

271

50	10,0	5	3	6	7	2	9	8	6	1	1	1	—	1	—	—	—	—	—	—	111
52	11,4	9	6	11	10	1	6	2	3	—	—	1	1	—	—	—	2	—	—	—	113
40	14,0	6	6	5	10	2	4	3	2	—	1	—	—	—	—	—	—	1	—	—	114
142	12,1	9	30	18	25	8	17	10	9	4	5	2	3	1	—	1	—	—	—	—	116
23	8,2	4	1	3	11	—	1	1	1	—	—	—	—	—	—	—	—	—	—	—	118
1 119	15,2	206	259	182	99	78	67	64	47	26	13	12	21	20	17	2	2	4	—	—	119
87	14,1	8	9	7	14	5	5	13	4	2	4	—	1	14	—	1	—	—	—	—	122
38	10,0	4	2	12	6	4	1	3	—	—	1	2	—	—	—	—	—	2	—	1	123
214	13,6	28	43	44	41	4	11	10	10	3	5	4	4	5	2	—	—	—	—	—	125
38	11,9	1	7	6	9	2	4	4	2	—	—	3	—	—	—	—	—	—	—	—	126
69	15,6	6	10	10	13	1	14	6	3	1	2	1	1	—	1	—	—	—	—	—	127
100	13,0	15	10	15	23	2	11	7	3	2	4	1	1	4	1	1	—	—	—	—	128
51	13,9	7	9	12	9	1	1	3	—	2	2	1	2	—	1	—	1	—	—	—	130
152	12,7	21	25	33	17	6	20	7	5	—	4	6	4	3	1	—	—	—	—	—	132
44	7,7	13	6	8	4	—	3	5	1	1	1	—	1	—	—	—	—	—	—	1	135
87	18,5	7	14	40	5	5	7	1	—	4	3	—	—	—	1	—	—	—	—	—	138
28	9,2	4	1	5	5	—	2	6	5	—	—	—	—	—	—	—	—	—	—	—	139
114	11,8	20	26	16	13	10	6	10	3	1	4	—	1	3	1	—	—	—	—	—	140
364	12,6	49	52	106	35	15	31	26	14	10	6	3	9	—	7	—	—	—	1	—	141
67	14,0	3	11	8	14	5	7	8	5	2	—	1	2	—	1	—	—	—	—	—	143
365	12,9	46	71	79	50	18	38	22	10	6	9	1	8	2	2	—	1	2	—	—	146
50	12,1	8	4	9	8	1	5	8	1	1	2	—	1	2	—	—	—	—	—	—	148
146	16,4	21	30	34	19	7	6	11	3	2	5	1	2	—	5	—	—	—	—	—	149
100	12,0	18	8	25	19	5	5	6	5	—	3	2	2	—	1	—	1	—	—	—	151
31	8,3	3	6	6	4	3	4	—	1	1	—	—	3	—	—	—	—	—	—	—	152
93	12,9	10	20	14	18	2	15	1	7	—	—	2	2	—	2	—	—	—	—	—	153
3 664	13,3	531	669	714	488	187	300	245	150	70	75	44	69	55	43	5	7	9	1	2	

272

25	10,5	6	3	3	5	2	1	3	2	—	—	—	—	—	—	—	—	—	—	—	116
220	13,8	39	34	62	24	6	16	13	4	6	3	3	5	1	3	—	—	—	1	—	118
22	13,1	5	2	3	3	3	2	1	—	—	—	—	1	1	—	1	—	—	—	—	119
251	12,6	38	38	37	55	11	18	16	14	6	3	4	6	—	3	1	—	1	—	—	120
68	16,5	14	2	17	26	1	3	3	—	—	—	2	—	—	—	—	—	—	—	—	121
47	14,2	5	7	6	15	—	3	5	—	—	1	3	1	—	—	1	—	—	—	—	122
57	10,9	4	9	5	13	4	4	10	2	1	—	—	1	3	1	—	—	—	—	—	126
106	13,7	3	8	26	17	6	13	17	5	—	3	4	2	—	1	—	1	—	—	—	127
53	17,7	2	11	6	15	6	4	5	—	1	—	—	2	—	—	1	—	—	—	—	128
98	16,5	11	5	20	32	2	6	10	4	—	2	1	2	2	1	—	—	—	—	—	129
60	12,6	12	14	8	14	3	2	4	—	—	—	—	—	1	—	1	—	—	—	1	134
121	15,5	13	24	15	32	3	10	6	4	2	1	5	1	1	2	—	—	2	—	—	136
85	15,1	12	17	12	15	3	6	2	6	3	3	—	3	—	2	—	—	—	—	1	138
31	16,1	1	—	2	19	—	1	—	4	—	2	1	1	—	—	—	—	—	—	—	139
49	11,8	4	7	15	5	3	—	5	6	2	1	—	—	1	—	—	—	—	—	—	140
120	13,9	7	16	38	18	9	9	4	4	6	3	1	1	—	2	—	2	—	—	—	141
79	18,0	7	23	12	24	2	3	3	3	—	1	—	—	—	—	—	—	—	—	1	142
85	12,9	11	18	14	14	6	3	8	2	1	2	4	—	1	—	—	—	1	—	—	143
38	11,2	1	5	5	10	1	7	1	2	1	1	1	2	—	1	—	—	—	—	—	145
64	14,9	4	12	13	12	—	7	7	2	—	2	1	2	1	—	—	—	1	—	—	146
146	14,8	22	21	28	43	4	8	6	2	3	3	1	1	3	—	—	1	—	—	—	147
120	13,9	11	47	16	12	4	12	7	1	—	3	1	—	2	2	1	—	1	—	—	149
52	9,6	11	6	12	9	2	2	2	5	—	—	—	—	1	1	—	—	1	—	—	150
355	17,5	36	46	61	131	19	15	18	3	4	3	8	5	—	5	1	—	—	—	—	151
32	10,7	10	5	2	3	1	3	1	—	2	1	—	1	—	3	—	—	—	—	—	152
2 384	14,2	289	380	438	566	101	158	157	75	38	38	40	37	18	27	7	4	7	1	3	

273

550	14,5	106	79	137	83	45	30	15	11	7	13	8	8	—	3	3	—	1	—	1	111
66	10,6	9	3	20	9	2	5	8	1	1	1	4	—	1	2	—	—	—	—	—	113
55	12,5	8	9	21	6	3	3	1	—	2	1	1	—	—	—	—	—	—	—	—	115
537	14,8	95	85	133	88	19	39	16	14	17	9	9	4	3	3	1	1	—	—	1	116
54	17,3	4	3	8	14	—	7	2	7	—	3	3	1	—	1	1	—	—	—	—	119
34	9,8	7	5	9	5	3	2	2	1	—	—	—	—	—	—	—	—	—	—	—	121
91	14,8	8	14	21	24	8	7	4	—	1	—	2	—	2	—	—	—	—	—	—	125

## Noch: 1. Ergebnisse der Europawahl 2014 nach

Schl. · Nr.	Gebiet	Wahlbe- rechtigte	Wähler	Wahlbe- teiligung in %	Ungültige Stimmen		Gültige Stimmen	Von den gültigen Stimmen entfielen auf									
								CSU		SPD		GRÜNE		AfD		FREIE WÄHLER	
					Anzahl	%	Anzahl		%	Anzahl	%	Anzahl	%	Anzahl	%	Anzahl	%
					1	2	3	4	5	6	7	8	9	10	11	12	13

## Noch: Niederbayern

## 273 Noch: Landkreis Kelheim

127	Herrngiersdorf .....	934	401	42,9	—	—	401	272	67,8	32	8,0	25	6,2	16	4,0	13	3,2
133	Ihrlerstein .....	3 413	1 177	34,5	8	0,7	1 169	499	42,7	245	21,0	129	11,0	89	7,6	50	4,3
137	Kelheim, St .....	11 948	4 390	36,7	23	0,5	4 367	1 977	45,3	988	22,6	393	9,0	301	6,9	135	3,1
139	Kirchdorf .....	697	292	41,9	1	0,3	291	202	69,4	22	7,6	13	4,5	10	3,4	15	5,2
141	Langquaid, M .....	4 011	1 525	38,0	2	0,1	1 523	829	54,4	182	12,0	87	5,7	91	6,0	49	3,2
147	Mainburg, St .....	9 673	3 511	36,3	9	0,3	3 502	1 884	53,8	432	12,3	193	5,5	281	8,0	130	3,7
152	Neustadt a.d.Donau, St .....	9 774	3 042	31,1	18	0,6	3 024	1 661	54,9	591	19,5	123	4,1	165	5,5	66	2,2
159	Painten, M .....	1 788	682	38,1	2	0,3	680	342	50,3	157	23,1	32	4,7	41	6,0	21	3,1
163	Elsendorf .....	1 538	549	35,7	—	—	549	343	62,5	48	8,7	23	4,2	27	4,9	46	8,4
164	Riedenburg, St .....	4 404	1 708	38,8	4	0,2	1 704	974	57,2	233	13,7	108	6,3	111	6,5	76	4,5
165	Rohr i.NB, M .....	2 583	1 153	44,6	2	0,2	1 151	660	57,3	134	11,6	57	5,0	54	4,7	92	8,0
166	Saal a.d.Donau .....	4 238	1 616	38,1	3	0,2	1 613	813	50,4	325	20,1	115	7,1	84	5,2	79	4,9
172	Siegenburg, M .....	2 623	879	33,5	3	0,3	876	509	58,1	125	14,3	40	4,6	58	6,6	31	3,5
175	Teugn .....	1 298	556	42,8	—	—	556	310	55,8	56	10,1	38	6,8	30	5,4	23	4,1
177	Train .....	1 376	510	37,1	1	0,2	509	290	57,0	53	10,4	20	3,9	56	11,0	22	4,3
178	Volkenschwand .....	1 294	594	45,9	3	0,5	591	371	62,8	38	6,4	24	4,1	26	4,4	35	5,9
181	Wildenberg .....	1 084	461	42,5	2	0,4	459	303	66,0	23	5,0	27	5,9	20	4,4	10	2,2
	Zusammen	87 352	32 825	37,6	108	0,3	32 717	17 119	52,3	5 161	15,8	2 388	7,3	2 022	6,2	1 398	4,3

## 274 Landkreis Landshut

111	Adlkofen .....	3 082	1 333	43,3	5	0,4	1 328	668	50,3	138	10,4	156	11,7	70	5,3	116	8,7
112	Aham .....	1 555	511	32,9	3	0,6	508	263	51,8	56	11,0	36	7,1	19	3,7	65	12,8
113	Altdorf, M .....	8 394	3 108	37,0	14	0,5	3 094	1 379	44,6	547	17,7	284	9,2	220	7,1	177	5,7
114	Altfraunhofen .....	1 639	649	39,6	2	0,3	647	295	45,6	78	12,1	99	15,3	43	6,6	52	8,0
118	Baierbach .....	612	265	43,3	1	0,4	264	139	52,7	36	13,6	21	8,0	15	5,7	20	7,6
119	Bayerbach b.Ergoldsbach .....	1 395	505	36,2	3	0,6	502	266	53,0	49	9,8	36	7,2	26	5,2	43	8,6
120	Bodenkirchen .....	4 073	1 709	42,0	4	0,2	1 705	916	53,7	164	9,6	183	10,7	110	6,5	129	7,6
121	Buch a.Erlbach .....	2 761	1 091	39,5	1	0,1	1 090	484	44,4	173	15,9	140	12,8	53	4,9	79	7,2
124	Eching .....	2 870	1 170	40,8	3	0,3	1 167	554	47,5	140	12,0	121	10,4	83	7,1	97	8,3
126	Ergolding, M .....	9 296	3 545	38,1	10	0,3	3 535	1 482	41,9	502	14,2	282	8,0	284	8,0	412	11,7
127	Ergoldsbach, M .....	5 834	2 179	37,4	4	0,2	2 175	1 037	47,7	320	14,7	119	5,5	107	4,9	283	13,0
128	Essenbach, M .....	8 872	3 242	36,5	5	0,2	3 237	1 591	49,2	481	14,9	216	6,7	204	6,3	276	8,5
132	Furth .....	2 711	1 094	40,4	3	0,3	1 091	508	46,6	119	10,9	131	12,0	68	6,2	102	9,3
134	Geisenhausen, M .....	5 066	1 937	38,2	4	0,2	1 933	875	45,3	245	12,7	201	10,4	92	4,8	224	11,6
135	Gerzen .....	1 423	631	44,3	5	0,8	626	303	48,4	76	12,1	61	9,7	28	4,5	74	11,8
141	Hohenthann .....	2 990	1 480	49,5	3	0,2	1 477	764	51,7	101	6,8	153	10,4	67	4,5	225	15,2
145	Kröning .....	1 541	698	45,3	—	—	698	349	50,0	84	12,0	59	8,5	36	5,2	62	8,9
146	Kumhausen .....	3 980	1 766	44,4	11	0,6	1 755	713	40,6	253	14,4	224	12,8	148	8,4	159	9,1
153	Neufahrn i.NB .....	3 108	1 225	39,4	2	0,2	1 223	590	48,2	169	13,8	68	5,6	100	8,2	129	10,5
154	Neufraunhofen .....	813	362	44,5	2	0,6	360	224	62,2	31	8,6	29	8,1	16	4,4	20	5,6
156	Niederaichbach .....	2 863	1 123	39,2	3	0,3	1 120	566	50,5	155	13,8	84	7,5	81	7,2	104	9,3
165	Obersüßbach .....	1 334	551	41,3	2	0,4	549	299	54,5	48	8,7	54	9,8	29	5,3	54	9,8
172	Pfeffenhausen, M .....	3 664	1 453	39,7	3	0,2	1 450	824	56,8	136	9,4	97	6,7	86	5,9	152	10,5
174	Postau .....	1 295	534	41,2	2	0,4	532	280	52,6	66	12,4	30	5,6	42	7,9	47	8,8
176	Rottenburg a.d.Laaber, St .....	5 926	2 232	37,7	7	0,3	2 225	1 135	51,0	198	8,9	155	7,0	99	4,4	405	18,2
179	Schalkham .....	673	311	46,2	—	—	311	148	47,6	19	6,1	41	13,2	14	4,5	52	16,7
182	Tiefenbach .....	2 926	1 333	45,6	2	0,2	1 331	563	42,3	244	18,3	149	11,2	91	6,8	95	7,1
183	Velden, M .....	5 016	1 924	38,4	2	0,1	1 922	951	49,5	202	10,5	199	10,4	104	5,4	189	9,8
184	Vilsbiburg, St .....	8 444	3 565	42,2	14	0,4	3 551	1 646	46,4	488	13,7	403	11,3	212	6,0	363	10,2
185	Vilsheim .....	1 901	865	45,5	1	0,1	864	384	44,4	94	10,9	120	13,9	48	5,6	56	6,5
187	Weihmichl .....	1 916	731	38,2	2	0,3	729	380	52,1	88	12,1	59	8,1	31	4,3	78	10,7
188	Weng .....	1 095	433	39,5	—	—	433	235	54,3	51	11,8	28	6,5	32	7,4	27	6,2
191	Wörth a.d.Isar .....	1 989	710	35,7	3	0,4	707	313	44,3	115	16,3	43	6,1	79	11,2	43	6,1
193	Wurmsham .....	1 081	448	41,4	—	—	448	224	50,0	20	4,5	63	14,1	14	3,1	66	14,7
194	Bruckberg .....	4 159	1 678	40,3	1	0,1	1 677	729	43,5	265	15,8	186	11,1	134	8,0	118	7,0
	Zusammen	116 297	46 391	39,9	127	0,3	46 264	22 077	47,7	5 951	12,9	4 330	9,4	2 885	6,2	4 593	9,9

## 275 Landkreis Passau

111	Aicha vorm Wald .....	1 936	518	26,8	—	—	518	271	52,3	59	11,4	46	8,9	44	8,5	18	3,5
112	Aidenbach, M .....	2 317	713	30,8	2	0,3	711	347	48,8	111	15,6	50	7,0	64	9,0	40	5,6
114	Aldersbach .....	3 392	1 137	33,5	2	0,2	1 135	610	53,7	182	16,0	74	6,5	78	6,9	46	4,1
116	Bad Füssing .....	5 523	1 913	34,6	14	0,7	1 899	926	48,8	320	16,9	125	6,6	173	9,1	51	2,7
117	Beutelsbach .....	907	271	29,9	1	0,4	270	140	51,9	37	13,7	22	8,1	12	4,4	12	4,4
118	Breitenberg .....	1 631	477	29,2	—	—	477	263	55,1	31	6,5	32	6,7	41	8,6	12	2,5
119	Büchlberg .....	3 179	811	25,5	2	0,2	809	424	52,4	117	14,5	40	4,9	71	8,8	65	8,0
120	Eging a.See, M .....	3 295	819	24,9	5	0,6	814	403	49,5	125	15,4	58	7,1	83	10,2	37	4,5
121	Fürstenstein .....	2 734	747	27,3	3	0,4	744	374	50,3	111	14,9	50	6,7	43	5,8	48	6,5
122	Fürstenzell, M .....	6 233	2 363	37,9	6	0,3	2 357	1 214	51,5	395	16,8	180	7,6	168	7,1	51	2,2
124	Bad Griesbach i.Rottal, St .....	6 830	2 086	30,5	12	0,6	2 074	1 047	50,5	294	14,2	142	6,8	203	9,8	58	2,8
125	Haarbach .....	2 137	625	29,2	2	0,3	623	401	64,4	51	8,2	37	5,9	43	6,9	14	2,2
126	Hauzenberg, St .....	9 631	2 644	27,5	8	0,3	2 636	1 363	51,7	556	21,1	142	5,4	134	5,1	97	3,7

## Regierungsbezirken, Kreisen und Gemeinden

Sonstige		Von den gültigen Stimmen entfielen auf																			Schl. Nr.
		davon																			
		FDP	DIE LINKE	ÖDP	BP	PIRA- TEN	Tier- schutz- partei	NPD	REP	DIE PARTEI	FAMILIE	AUF	Volks- abstim- mung	PBC	CM	DKP	MLPD	PRO NRW	BüSo	PSG	
Anzahl	%	Anzahl																			
17	18	19	20	21	22	23	24	25	26	27	28	29	30	31	32	33	34	35	36	37	

## Noch: Niederbayern

43	10,7	4	3	11	14	4	3	2	—	1	1	—	—	—	—	—	—	—	—	—	273
157	13,4	26	24	46	11	5	10	13	4	2	6	3	3	1	2	—	1	—	—	—	127
573	13,1	71	111	135	79	40	35	46	12	6	15	8	7	4	—	2	—	1	—	—	133
29	10,0	3	1	18	2	1	2	—	—	1	—	—	—	—	—	—	—	—	—	1	137
285	18,7	27	30	122	42	21	10	11	3	5	8	1	1	—	2	1	—	—	1	—	139
582	16,6	75	59	224	70	35	37	34	10	8	4	1	14	4	2	3	—	1	—	—	141
418	13,8	48	83	91	81	25	23	23	11	7	8	7	5	2	2	—	—	—	2	—	147
87	12,8	4	4	20	21	5	14	7	4	—	3	—	2	—	3	—	—	—	—	—	152
62	11,3	9	7	18	8	5	3	7	3	—	1	—	—	—	1	—	—	—	—	—	159
202	11,9	26	30	56	23	14	15	11	5	4	4	7	5	—	1	1	—	—	—	—	163
154	13,4	13	15	55	29	8	16	6	4	—	3	2	1	1	—	1	—	—	—	—	164
197	12,2	20	33	37	36	9	24	14	4	4	4	2	2	—	4	3	—	—	1	—	165
113	12,9	12	14	31	26	5	2	8	4	2	1	—	1	3	2	—	1	—	1	—	166
99	17,8	4	8	26	53	2	3	—	—	1	—	—	—	2	—	—	—	—	—	—	172
68	13,4	4	7	23	9	3	4	5	5	3	2	2	1	—	—	—	—	—	—	—	175
97	16,4	3	9	41	9	5	8	4	10	2	1	—	—	3	1	—	—	—	—	1	177
76	16,6	5	11	29	4	6	2	7	5	3	1	2	—	1	—	—	—	—	—	—	181
4 629	14,1	591	647	1 332	746	273	304	246	118	77	89	62	55	27	29	16	3	3	5	6	

180	13,6	15	22	42	47	8	15	3	11	—	11	1	2	—	2	—	—	—	—	1	274
69	13,6	11	5	20	15	—	5	3	7	—	2	—	—	—	1	—	—	—	—	—	111
487	15,7	91	79	95	70	35	46	17	10	13	7	8	9	3	—	—	—	—	2	2	112
80	12,4	10	15	18	13	4	7	1	3	4	4	1	—	—	—	—	—	—	—	—	113
33	12,5	4	1	14	3	2	1	1	3	2	1	1	—	—	—	—	—	—	—	—	114
82	16,3	11	9	15	31	—	1	8	5	—	—	2	—	—	—	—	—	—	—	—	118
203	11,9	31	27	29	47	14	17	8	10	—	5	4	4	—	7	—	—	—	—	—	119
161	14,8	17	21	52	30	17	11	2	1	2	2	2	3	—	—	—	—	—	—	1	120
172	14,7	36	14	44	25	15	9	5	8	4	1	6	1	2	1	—	—	—	1	—	121
573	16,2	99	81	151	67	38	46	19	21	10	11	10	10	1	3	1	1	1	—	3	122
309	14,2	43	31	103	57	16	19	9	15	7	2	2	1	—	2	2	—	—	—	—	126
469	14,5	53	57	129	74	31	46	20	12	12	7	11	8	4	4	1	—	—	—	—	127
163	14,9	21	29	35	21	19	11	7	1	4	3	5	3	1	—	1	—	—	1	—	128
296	15,3	47	52	50	52	27	22	9	9	10	4	7	3	1	2	—	—	1	—	—	132
84	13,4	8	7	17	24	8	7	3	3	1	2	1	2	—	1	—	—	—	—	—	134
167	11,3	34	18	47	32	8	8	5	1	3	—	—	2	1	—	—	—	—	—	—	135
108	15,5	16	11	32	24	4	7	2	2	4	2	2	1	—	1	—	—	—	—	—	141
258	14,7	49	45	51	29	19	27	5	7	3	7	11	2	—	—	1	1	—	1	—	145
167	13,7	14	26	59	27	6	8	9	3	3	1	3	2	1	3	2	—	—	—	—	146
40	11,1	6	7	8	10	2	3	1	1	—	2	—	—	—	—	—	—	—	—	—	153
130	11,6	14	17	32	20	10	8	8	3	3	4	4	3	—	2	1	—	—	—	1	154
65	11,8	11	8	16	7	6	6	2	1	—	2	5	1	—	—	—	—	—	—	—	156
155	10,7	32	23	46	27	4	7	5	1	1	1	4	2	—	—	2	—	—	—	—	165
67	12,6	11	14	13	8	1	10	2	3	1	2	2	—	—	—	—	—	—	—	—	172
233	10,5	41	24	46	47	18	16	12	4	7	6	3	4	1	3	—	—	—	1	—	174
37	11,9	3	6	11	9	2	4	1	—	—	1	—	—	—	—	—	—	—	—	—	176
189	14,2	68	34	36	12	12	7	4	7	1	6	1	1	—	—	—	—	—	—	—	179
277	14,4	35	36	77	38	15	26	7	10	7	6	6	5	2	2	1	2	2	—	—	182
439	12,4	73	67	87	58	40	35	19	5	15	6	18	5	4	7	—	—	—	—	—	183
162	18,8	19	20	75	18	11	8	4	2	—	2	3	—	—	—	—	—	—	—	—	184
93	12,8	18	11	18	15	10	7	1	2	4	—	2	1	2	—	1	—	1	—	—	185
60	13,9	10	6	16	8	—	6	1	5	2	3	—	1	—	2	—	—	—	—	—	187
114	16,1	19	14	13	22	9	9	8	4	3	8	1	2	—	1	—	1	—	—	—	188
61	13,6	7	10	19	11	3	2	—	2	—	1	2	1	—	2	—	—	—	—	1	191
245	14,6	40	41	61	32	17	19	9	3	6	3	6	1	—	4	—	—	1	—	2	193
6 428	13,9	1 017	888	1 577	1 030	431	486	223	189	130	128	134	78	24	51	13	5	7	6	11	194

80	15,4	8	12	20	13	4	9	3	6	—	2	—	—	—	2	—	—	1	—	—	275
99	13,9	19	22	17	14	7	7	2	1	—	3	2	3	2	—	—	—	—	—	—	111
145	12,8	18	28	32	26	7	9	15	2	1	2	—	2	—	1	—	—	2	—	—	112
304	16,0	84	44	54	28	18	28	10	9	5	6	2	4	3	6	1	—	—	2	—	114
47	17,4	3	11	10	10	1	4	3	2	2	—	—	1	—	—	—	—	—	—	—	116
98	20,5	6	20	26	19	2	6	5	4	1	—	7	—	1	1	—	—	—	—	—	117
92	11,4	9	19	18	17	8	5	5	4	2	—	—	1	—	2	—	1	1	—	—	118
108	13,3	19	23	19	16	3	8	7	4	5	—	—	3	—	—	—	—	—	1	—	119
118	15,9	12	23	16	22	7	17	8	4	3	1	—	5	—	—	—	—	—	—	—	120
349	14,8	48	52	106	56	22	21	6	13	9	3	2	5	3	2	—	—	—	—	1	121
330	15,9	78	75	52	21	19	26	15	8	5	1	10	7	3	5	1	1	1	1	1	122
77	12,4	14	12	19	13	3	6	1	—	1	1	3	1	—	2	—	—	—	—	1	124
344	13,1	38	52	113	51	11	22	21	13	2	4	7	5	—	2	1	1	—	—	1	125

## Noch: 1. Ergebnisse der Europawahl 2014 nach

Schl · Nr.	Gebiet	Wahlbe- rechtigte	Wähler	Wahlbe- teiligung in %	Ungültige Stimmen		Gültige Stimmen	Von den gültigen Stimmen entfielen auf									
								CSU		SPD		GRÜNE		AfD		FREIE WÄHLER	
					Anzahl	%	Anzahl		%	Anzahl	%	Anzahl	%	Anzahl	%	Anzahl	%
					1	2	3	4	5	6	7	8	9	10	11	12	13

## Noch: Niederbayern

## 275 Noch: Landkreis Passau

127	Hofkirchen, M	2 898	788	27,2	1	0,1	787	412	52,4	174	22,1	33	4,2	57	7,2	21	2,7
128	Hutthurm, M	4 811	1 275	26,5	1	0,1	1 274	636	49,9	196	15,4	96	7,5	94	7,4	71	5,6
130	Kirchham	1 743	592	34,0	2	0,3	590	300	50,8	90	15,3	19	3,2	58	9,8	42	7,1
131	Kößlarn, M	1 542	467	30,3	—	—	467	214	45,8	53	11,3	46	9,9	55	11,8	9	1,9
132	Malching	1 005	342	34,0	—	—	342	163	47,7	48	14,0	31	9,1	27	7,9	19	5,6
133	Neuburg a.Inn	3 388	1 350	39,8	6	0,4	1 344	629	46,8	184	13,7	173	12,9	105	7,8	53	3,9
134	Neuhaus a.Inn	2 547	993	39,0	4	0,4	989	503	50,9	159	16,1	73	7,4	67	6,8	34	3,4
135	Neukirchen vorm Wald	2 162	530	24,5	—	—	530	229	43,2	99	18,7	40	7,5	52	9,8	16	3,0
137	Obernzell, M	2 927	912	31,2	4	0,4	908	435	47,9	184	20,3	68	7,5	61	6,7	21	2,3
138	Ortenburg, M	5 652	2 034	36,0	10	0,5	2 024	1 071	52,9	286	14,1	128	6,3	154	7,6	73	3,6
141	Pocking, St	11 799	3 270	27,7	15	0,5	3 255	1 616	49,6	533	16,4	198	6,1	289	8,9	119	3,7
143	Rotthalmünster, M	3 912	1 260	32,2	6	0,5	1 254	636	50,7	149	11,9	79	6,3	126	10,0	53	4,2
144	Ruderting	2 555	826	32,3	4	0,5	822	375	45,6	122	14,8	70	8,5	73	8,9	49	6,0
145	Ruhstorf a.d.Rott, M	5 588	1 974	35,3	5	0,3	1 969	1 030	52,3	304	15,4	120	6,1	158	8,0	101	5,1
146	Salzweg	5 302	1 875	35,4	7	0,4	1 868	793	42,5	324	17,3	219	11,7	159	8,5	95	5,1
148	Sonnen	1 184	396	33,4	—	—	396	276	69,7	32	8,1	9	2,3	25	6,3	17	4,3
149	Tettenweis	1 367	465	34,0	1	0,2	464	285	61,4	44	9,5	23	5,0	29	6,3	16	3,4
150	Thyrnau	3 395	1 124	33,1	2	0,2	1 122	646	57,6	153	13,6	96	8,6	65	5,8	49	4,4
151	Tiefenbach	5 398	1 725	32,0	3	0,2	1 722	865	50,2	268	15,6	144	8,4	113	6,6	68	3,9
152	Tittling, M	3 263	862	26,4	5	0,6	857	419	48,9	126	14,7	39	4,6	85	9,9	55	6,4
153	Untergriesbach, M	4 842	1 304	26,9	5	0,4	1 299	723	55,7	166	12,8	66	5,1	110	8,5	64	4,9
154	Vilshofen an der Donau, St	12 975	4 007	30,9	15	0,4	3 992	1 874	46,9	750	18,8	307	7,7	355	8,9	92	2,3
156	Wegscheid, M	4 267	1 146	26,9	6	0,5	1 140	659	57,8	143	12,5	70	6,1	63	5,5	54	4,7
159	Windorf, M	3 805	1 020	26,8	3	0,3	1 017	539	53,0	151	14,8	85	8,4	66	6,5	27	2,7
160	Witzmannsberg	1 213	301	24,8	—	—	301	147	48,8	33	11,0	24	8,0	22	7,3	30	10,0
Zusammen		149 285	45 962	30,8	162	0,4	45 800	23 258	50,8	7 160	15,6	3 254	7,1	3 625	7,9	1 797	3,9

## 276 Landkreis Regen

111	Achslach	746	234	31,4	1	0,4	233	141	60,5	17	7,3	7	3,0	19	8,2	14	6,0
113	Arnbruck	1 613	445	27,6	1	0,2	444	226	50,9	77	17,3	20	4,5	41	9,2	25	5,6
115	Bayerisch Eisenstein	761	269	35,3	2	0,7	267	157	58,8	49	18,4	14	5,2	13	4,9	12	4,5
116	Bischofsmais	2 576	663	25,7	2	0,3	661	349	52,8	83	12,6	26	3,9	55	8,3	25	3,8
117	Bodenmais, M	2 769	795	28,7	5	0,6	790	436	55,2	114	14,4	38	4,8	70	8,9	36	4,6
118	Böbrach	1 299	331	25,5	3	0,9	328	181	55,2	33	10,1	23	7,0	33	10,1	17	5,2
120	Drachselsried	1 993	539	27,0	1	0,2	538	279	51,9	77	14,3	38	7,1	47	8,7	32	5,9
121	Frauenau	2 256	624	27,7	1	0,2	623	254	40,8	188	30,2	60	9,6	36	5,8	14	2,2
122	Geiersthal	1 758	531	30,2	1	0,2	530	295	55,7	70	13,2	20	3,8	52	9,8	16	3,0
123	Gotteszell	981	251	25,6	1	0,4	250	121	48,4	50	20,0	8	3,2	17	6,8	20	8,0
126	Kirchberg i.Wald	3 432	834	24,3	1	0,1	833	438	52,6	132	15,8	43	5,2	67	8,0	29	3,5
127	Kirchdorf i.Wald	1 750	397	22,7	2	0,5	395	200	50,6	59	14,9	15	3,8	42	10,6	28	7,1
128	Kollnburg	2 276	530	23,3	2	0,4	528	305	57,8	45	8,5	40	7,6	40	7,6	31	5,9
129	Langdorf	1 534	491	32,0	3	0,6	488	236	48,4	92	18,9	21	4,3	52	10,7	23	4,7
130	Lindberg	1 949	444	22,8	2	0,5	442	219	49,5	65	14,7	40	9,0	51	11,5	19	4,3
134	Patersdorf	1 386	338	24,4	5	1,5	333	175	52,6	37	11,1	15	4,5	30	9,0	36	10,8
135	Prackenbach	2 212	582	26,3	1	0,2	581	333	57,3	44	7,6	24	4,1	51	8,8	41	7,1
138	Regen, St	8 921	2 435	27,3	12	0,5	2 423	1 240	51,2	361	14,9	120	5,0	236	9,7	117	4,8
139	Rinchnach	2 532	591	23,3	2	0,3	589	335	56,9	78	13,2	23	3,9	49	8,3	23	3,9
142	Ruhmannsfelden, M	1 596	438	27,4	1	0,2	437	252	57,7	45	10,3	25	5,7	37	8,5	23	5,3
143	Teisnach, M	2 314	563	24,3	2	0,4	561	278	49,6	92	16,4	16	2,9	61	10,9	24	4,3
144	Viechtach, St	6 602	1 788	27,1	3	0,2	1 785	879	49,2	232	13,0	121	6,8	166	9,3	95	5,3
146	Zachenberg	1 676	419	25,0	—	—	419	204	48,7	46	11,0	12	2,9	33	7,9	67	16,0
148	Zwiesel, St	7 678	1 966	25,6	15	0,8	1 951	903	46,3	351	18,0	160	8,2	203	10,4	100	5,1
Zusammen		62 610	16 498	26,4	69	0,4	16 429	8 436	51,3	2 437	14,8	929	5,7	1 501	9,1	867	5,3

## 277 Landkreis Rottal-Inn

111	Arnstorf, M	5 150	1 524	29,6	4	0,3	1 520	869	57,2	194	12,8	103	6,8	93	6,1	43	2,8
112	Bayerbach	1 365	401	29,4	1	0,2	400	199	49,8	61	15,3	20	5,0	46	11,5	17	4,3
113	Bad Birnbach, M	4 539	1 472	32,4	8	0,5	1 464	760	51,9	235	16,1	73	5,0	127	8,7	66	4,5
114	Dietersburg	2 488	830	33,4	3	0,4	827	466	56,3	59	7,1	64	7,7	66	8,0	43	5,2
116	Eggenfelden, St	9 767	3 248	33,3	14	0,4	3 234	1 673	51,7	479	14,8	234	7,2	237	7,3	113	3,5
117	Egglham	1 944	518	26,6	—	—	518	288	55,6	83	16,0	34	6,6	27	5,2	9	1,7
118	Ering	1 436	529	36,8	4	0,8	525	278	53,0	72	13,7	28	5,3	50	9,5	13	2,5
119	Falkenberg	3 012	1 109	36,8	4	0,4	1 105	700	63,3	111	10,0	66	6,0	65	5,9	27	2,4
121	Gangkofen, M	4 983	1 701	34,1	11	0,6	1 690	1 032	61,1	144	8,5	87	5,1	95	5,6	51	3,0
122	Geratskirchen	655	186	28,4	—	—	186	120	64,5	13	7,0	6	3,2	20	10,8	9	4,8
124	Hebertsfelden	2 861	944	33,0	8	0,8	936	479	51,2	103	11,0	82	8,8	66	7,1	32	3,4
126	Johanniskirchen	1 954	542	27,7	2	0,4	540	272	50,4	40	7,4	27	5,0	49	9,1	51	9,4
127	Julbach	1 840	608	33,0	1	0,2	607	267	44,0	112	18,5	46	7,6	51	8,4	30	4,9
128	Kirchdorf a.Inn	4 099	1 236	30,2	6	0,5	1 230	569	46,3	194	15,8	99	8,0	106	8,6	80	6,5
131	Malgersdorf	943	320	33,9	—	—	320	202	63,1	25	7,8	20	6,3	21	6,6	10	3,1
133	Massing, M	3 026	994	32,8	3	0,3	991	596	60,1	116	11,7	52	5,2	53	5,3	61	6,2



## Regierungsbezirken, Kreisen und Gemeinden

Sonstige		Von den gültigen Stimmen entfielen auf																			Schl. Nr.
		davon																			
		FDP	DIE LINKE	ÖDP	BP	PIRA-TEN	Tier-schutz-partei	NPD	REP	DIE PARTEI	FAMILIE	AUF	Volks-abstim-mung	PBC	CM	DKP	MLPD	PRO NRW	BüSo	PSG	
Anzahl	%	Anzahl																			
17	18	19	20	21	22	23	24	25	26	27	28	29	30	31	32	33	34	35	36	37	

## Noch: Niederbayern

																					275
90	11,4	6	20	14	17	3	7	4	2	—	5	2	5	—	1	1	—	1	—	2	127
181	14,2	18	45	40	32	7	7	7	6	2	5	3	6	—	2	—	1	—	—	—	128
81	13,7	23	11	12	10	5	8	4	1	1	1	—	2	—	2	—	—	1	—	—	130
90	19,3	6	15	37	2	2	7	7	4	—	3	1	—	2	4	—	—	—	—	—	131
54	15,8	7	10	10	10	1	7	3	—	2	2	—	—	—	—	—	1	1	—	—	132
200	14,9	31	35	61	27	9	20	4	6	—	2	1	2	—	1	—	—	—	1	—	133
153	15,5	20	21	48	22	9	14	7	1	4	2	—	2	1	2	—	—	—	—	—	134
94	17,7	4	16	20	13	10	8	9	9	2	—	1	2	—	—	—	—	—	—	—	135
139	15,3	24	35	30	12	7	11	3	4	5	1	3	2	—	1	1	—	—	—	—	137
312	15,4	39	50	96	31	17	20	16	10	4	5	8	3	6	6	1	—	—	—	—	138
500	15,4	96	99	99	51	17	38	17	15	10	9	25	13	1	4	1	2	1	1	1	141
211	16,8	42	24	50	23	5	21	15	2	6	2	8	6	1	5	1	—	—	—	—	143
133	16,2	17	34	32	17	10	11	3	—	—	2	2	2	3	—	—	—	—	—	—	144
256	13,0	44	48	53	30	10	28	7	6	2	5	5	10	3	—	2	—	1	1	1	145
278	14,9	45	53	79	22	10	17	22	5	2	7	5	4	3	2	1	—	1	—	—	146
37	9,3	4	3	7	7	4	3	3	3	—	3	—	—	—	—	—	—	—	—	—	148
67	14,4	15	7	14	9	3	5	4	—	2	1	1	—	1	3	—	—	—	2	—	149
113	10,1	10	28	25	8	12	9	6	2	4	3	2	2	—	1	—	—	1	—	—	150
264	15,3	30	58	79	36	13	16	8	7	6	1	1	4	—	4	1	—	—	—	—	151
133	15,5	22	18	30	24	3	12	8	8	1	3	1	1	1	—	—	1	—	—	—	152
170	13,1	18	24	39	32	8	17	7	7	4	7	2	2	2	—	—	1	—	—	—	153
614	15,4	68	143	118	86	36	56	27	22	6	10	6	18	5	9	1	—	2	—	1	154
151	13,2	12	43	37	16	9	10	10	2	2	—	3	7	—	—	—	—	—	—	—	156
149	14,7	28	13	30	30	2	14	9	7	2	4	3	2	5	—	—	—	—	—	—	159
45	15,0	3	10	9	14	3	—	2	2	1	—	—	1	—	—	—	—	—	—	—	160
6 706	14,6	988	1 256	1 571	887	327	534	313	201	104	106	116	133	46	70	13	9	14	9	9	

276

35	15,0	6	—	7	7	3	1	6	3	—	2	—	—	—	—	—	—	—	—	—	111
55	12,4	3	14	13	4	2	2	5	4	3	—	5	—	—	—	—	—	—	—	—	113
22	8,2	6	4	1	3	—	2	2	3	—	—	—	—	—	—	—	—	1	—	—	115
123	18,6	25	15	36	9	4	8	5	7	—	3	7	—	4	—	—	—	—	—	—	116
96	12,2	21	23	16	8	4	5	10	3	2	1	—	3	—	—	—	—	—	—	—	117
41	12,5	7	4	7	11	1	4	4	—	—	1	1	—	—	—	—	—	—	—	1	118
65	12,1	14	5	14	6	3	7	4	2	2	1	—	3	1	1	1	—	—	—	1	120
71	11,4	6	20	13	11	6	3	6	1	2	1	—	1	—	—	—	1	—	—	—	121
77	14,5	4	6	36	16	3	3	3	2	—	1	—	—	—	2	—	—	—	—	1	122
34	13,6	10	3	4	7	—	3	2	2	—	—	—	2	—	—	—	—	1	—	—	123
124	14,9	15	23	27	24	2	2	12	10	1	1	3	1	1	—	1	—	—	—	1	126
51	12,9	6	7	10	9	—	2	8	6	—	—	—	—	2	—	1	—	—	—	—	127
67	12,7	15	9	10	13	2	7	3	3	1	—	—	2	—	2	—	—	—	—	—	128
64	13,1	3	9	15	8	3	11	5	2	1	4	1	1	—	—	—	—	—	—	1	129
48	10,9	7	10	7	7	4	3	2	3	—	1	—	—	1	3	—	—	—	—	—	130
40	12,0	2	4	7	3	5	4	7	3	—	3	2	—	—	—	—	—	—	—	—	134
88	15,1	14	15	22	9	3	5	5	6	2	4	—	—	2	1	—	—	—	—	—	135
349	14,4	45	66	82	41	13	27	21	11	9	8	6	5	5	4	1	1	3	1	—	138
81	13,8	8	10	22	12	5	8	5	2	—	3	—	4	1	—	1	—	—	—	—	139
55	12,6	6	11	5	7	11	3	4	2	2	2	1	—	—	1	—	—	—	—	—	142
90	16,0	9	13	25	16	5	6	2	3	—	1	6	3	—	1	—	—	—	—	—	143
292	16,4	35	39	104	32	23	27	7	2	6	2	2	3	1	7	1	—	—	—	1	144
57	13,6	2	9	15	11	4	3	4	4	—	2	2	—	1	—	—	—	—	—	—	146
234	12,0	45	67	40	27	13	15	4	8	4	2	2	4	—	2	—	—	—	1	—	148
2 259	13,8	314	386	538	301	119	161	136	92	35	42	38	33	19	24	6	2	5	2	6	

277

218	14,3	34	28	63	30	7	20	8	3	5	5	5	3	1	2	1	2	1	—	—	111
57	14,3	4	5	6	12	3	4	20	—	—	—	2	1	—	—	—	—	—	—	—	112
203	13,9	40	24	66	27	13	10	5	7	1	1	—	4	—	3	—	—	—	1	1	113
129	15,6	23	13	37	21	3	9	6	5	4	1	1	—	1	5	—	—	—	—	—	114
498	15,4	100	59	125	69	32	48	20	7	5	10	5	6	1	8	—	—	1	1	1	116
77	14,9	11	23	16	12	3	5	2	1	2	2	—	—	—	—	—	—	—	—	—	117
84	16,0	4	12	27	14	2	9	5	4	1	3	3	—	—	—	—	—	—	—	—	118
136	12,3	16	13	40	28	9	11	6	1	2	1	4	2	—	2	—	—	1	—	—	119
281	16,6	22	33	61	99	3	15	16	6	4	6	3	5	1	5	1	—	1	—	—	121
18	9,7	3	—	5	5	1	—	—	2	2	—	—	—	—	—	—	—	—	—	—	122
174	18,6	16	33	56	23	9	19	3	—	5	3	—	2	—	—	—	—	4	1	—	124
101	18,7	7	11	42	10	4	11	6	4	—	1	1	1	—	1	—	—	—	2	—	126
101	16,6	15	15	38	10	7	3	5	—	—	1	4	2	—	—	—	—	1	—	—	127
182	14,8	23	34	46	29	8	13	10	5	2	4	4	2	1	—	1	—	—	—	—	128
42	13,1	2	1	8	7	5	4	6	3	1	—	2	1	1	1	—	—	—	—	—	131
113	11,4	20	12	33	25	4	6	3	5	—	3	—	1	—	—	—	1	—	—	—	133

## Noch: 1. Ergebnisse der Europawahl 2014 nach

Schl. · Nr.	Gebiet	Wahlbe- rechtigte	Wähler	Wahlbe- teiligung in %	Ungültige Stimmen		Gültige Stimmen	Von den gültigen Stimmen entfielen auf									
								CSU		SPD		GRÜNE		AfD		FREIE WÄHLER	
					Anzahl	%	Anzahl		%	Anzahl	%	Anzahl	%	Anzahl	%	Anzahl	%
					1	2	3	4	5	6	7	8	9	10	11	12	13

## Noch: Niederbayern

## 277 Noch: Landkreis Rottal-Inn

134	Mitterskirchen	1 621	519	32,0	4	0,8	515	313	60,8	37	7,2	34	6,6	32	6,2	10	1,9
138	Pfarrkirchen, St	9 142	3 205	35,1	14	0,4	3 191	1 586	49,7	425	13,3	264	8,3	276	8,6	130	4,1
139	Postmünster	1 881	652	34,7	5	0,8	647	347	53,6	77	11,9	56	8,7	58	9,0	35	5,4
140	Reut	1 385	514	37,1	2	0,4	512	295	57,6	49	9,6	45	8,8	32	6,3	19	3,7
141	Rimbach	705	284	40,3	1	0,4	283	194	68,6	16	5,7	13	4,6	16	5,7	6	2,1
142	Roßbach	2 328	716	30,8	1	0,1	715	439	61,4	44	6,2	42	5,9	60	8,4	26	3,6
144	Schönau	1 501	526	35,0	—	—	526	262	49,8	49	9,3	58	11,0	31	5,9	24	4,6
145	Simbach a.Inn, St	7 043	2 438	34,6	11	0,5	2 427	1 276	52,6	340	14,0	205	8,4	180	7,4	74	3,0
147	Stubenberg	1 091	346	31,7	1	0,3	345	169	49,0	34	9,9	37	10,7	22	6,4	29	8,4
148	Tann, M	3 087	1 021	33,1	6	0,6	1 015	563	55,5	106	10,4	71	7,0	75	7,4	39	3,8
149	Triftern, M	4 220	1 242	29,4	13	1,0	1 229	662	53,9	138	11,2	94	7,6	73	5,9	36	2,9
151	Unterdietfurt	1 684	542	32,2	2	0,4	540	332	61,5	54	10,0	36	6,7	38	7,0	21	3,9
152	Wittibreut	1 579	498	31,5	3	0,6	495	286	57,8	35	7,1	37	7,5	22	4,4	15	3,0
153	Wurmannsquick, M	2 951	1 146	38,8	6	0,5	1 140	642	56,3	88	7,7	56	4,9	101	8,9	32	2,8
154	Zeilarn	1 666	622	37,3	3	0,5	619	352	56,9	56	9,0	30	4,8	43	6,9	27	4,4
	Zusammen	91 946	30 433	33,1	141	0,5	30 292	16 488	54,4	3 589	11,8	2 119	7,0	2 231	7,4	1 178	3,9

## 278 Landkreis Straubing-Bogen

112	Aholting	1 350	535	39,6	2	0,4	533	310	58,2	68	12,8	8	1,5	35	6,6	26	4,9
113	Aiterhofen	2 589	1 026	39,6	8	0,8	1 018	652	64,0	68	6,7	40	3,9	67	6,6	42	4,1
116	Ascha	1 214	410	33,8	3	0,7	407	225	55,3	70	17,2	16	3,9	28	6,9	23	5,7
117	Atting	1 312	599	45,7	1	0,2	598	354	59,2	67	11,2	32	5,4	34	5,7	9	1,5
118	Bogen, St	7 654	2 705	35,3	7	0,3	2 698	1 456	54,0	380	14,1	144	5,3	162	6,0	105	3,9
120	Falkenfels	805	332	41,2	—	—	332	174	52,4	19	5,7	18	5,4	19	5,7	38	11,4
121	Feldkirchen	1 337	557	41,7	2	0,4	555	296	53,3	78	14,1	24	4,3	41	7,4	25	4,5
123	Geiselhöring, St	5 069	2 032	40,1	4	0,2	2 028	1 209	59,6	212	10,5	83	4,1	119	5,9	145	7,1
129	Haibach	1 722	681	39,5	4	0,6	677	456	67,4	55	8,1	25	3,7	35	5,2	34	5,0
134	Haselbach	1 397	530	37,9	5	0,9	525	255	48,6	53	10,1	46	8,8	28	5,3	54	10,3
139	Hunderdorf	2 641	844	32,0	2	0,2	842	432	51,3	132	15,7	38	4,5	59	7,0	47	5,6
140	Irlbach	923	341	36,9	3	0,9	338	198	58,6	43	12,7	10	3,0	17	5,0	12	3,6
141	Kirchroth	2 961	1 206	40,7	4	0,3	1 202	712	59,2	117	9,7	47	3,9	82	6,8	70	5,8
143	Konzell	1 417	537	37,9	2	0,4	535	312	58,3	70	13,1	18	3,4	52	9,7	14	2,6
144	Laberweinting	2 691	1 191	44,3	4	0,3	1 187	705	59,4	110	9,3	61	5,1	35	2,9	84	7,1
146	Leiblfing	3 325	1 429	43,0	5	0,3	1 424	876	61,5	137	9,6	39	2,7	66	4,6	98	6,9
147	Loitzendorf	509	216	42,4	2	0,9	214	145	67,8	17	7,9	6	2,8	8	3,7	6	2,8
148	Mallersdorf-Pfaffenberg, M	5 150	2 236	43,4	2	0,1	2 234	1 292	57,8	218	9,8	86	3,8	114	5,1	204	9,1
149	Mariaposching	1 117	380	34,0	—	—	380	209	55,0	42	11,1	10	2,6	29	7,6	46	12,1
151	Mitterfels, M	2 019	874	43,3	4	0,5	870	407	46,8	147	16,9	62	7,1	48	5,5	66	7,6
154	Neukirchen	1 374	509	37,0	2	0,4	507	269	53,1	34	6,7	31	6,1	32	6,3	35	6,9
159	Niederwinkling	1 970	746	37,9	2	0,3	744	311	41,8	83	11,2	34	4,6	44	5,9	166	22,3
167	Oberschneiding	2 167	950	43,8	2	0,2	948	631	66,6	63	6,6	33	3,5	56	5,9	21	2,2
170	Parkstetten	2 449	1 030	42,1	3	0,3	1 027	547	53,3	163	15,9	60	5,8	76	7,4	23	2,2
171	Perasdorf	437	183	41,9	—	—	183	86	47,0	35	19,1	2	1,1	15	8,2	13	7,1
172	Perkam	1 168	478	40,9	1	0,2	477	260	54,5	60	12,6	20	4,2	31	6,5	37	7,8
177	Rain	2 168	889	41,0	—	—	889	472	53,1	97	10,9	30	3,4	46	5,2	70	7,9
178	Rattenberg	1 396	477	34,2	—	—	477	250	52,4	67	14,0	27	5,7	46	9,6	11	2,3
179	Rattiszell	1 176	535	45,5	2	0,4	533	298	55,9	53	9,9	27	5,1	24	4,5	70	13,1
182	Salching	2 001	814	40,7	—	—	814	453	55,7	110	13,5	28	3,4	52	6,4	31	3,8
184	Sankt Englmar	1 267	524	41,4	—	—	524	309	59,0	80	15,3	12	2,3	34	6,5	25	4,8
187	Schwarzach, M	2 156	790	36,6	1	0,1	789	437	55,4	92	11,7	34	4,3	53	6,7	39	4,9
189	Stallwang	1 111	471	42,4	1	0,2	470	290	61,7	34	7,2	28	6,0	30	6,4	23	4,9
190	Steinach	2 360	921	39,0	5	0,5	916	473	51,6	134	14,6	62	6,8	65	7,1	42	4,6
192	Straßkirchen	2 518	990	39,3	—	—	990	607	61,3	137	13,8	22	2,2	46	4,6	26	2,6
197	Wiesenfelden	2 918	1 105	37,9	2	0,2	1 103	647	58,7	105	9,5	60	5,4	59	5,3	45	4,1
198	Windberg	829	293	35,3	5	1,7	288	159	55,2	17	5,9	14	4,9	9	3,1	11	3,8
	Zusammen	76 667	30 366	39,6	90	0,3	30 276	17 174	56,7	3 467	11,5	1 337	4,4	1 796	5,9	1 836	6,1

## 279 Landkreis Dingolfing-Landau

112	Dingolfing, St	13 747	4 075	29,6	20	0,5	4 055	2 014	49,7	759	18,7	232	5,7	299	7,4	117	2,9
113	Eichendorf, M	5 285	1 903	36,0	4	0,2	1 899	1 066	56,1	239	12,6	60	3,2	105	5,5	97	5,1
115	Frontenhausen, M	3 469	1 060	30,6	4	0,4	1 056	616	58,3	131	12,4	52	4,9	81	7,7	41	3,9
116	Gottfrieding	1 660	595	35,8	2	0,3	593	328	55,3	84	14,2	50	8,4	40	6,7	32	5,4
122	Landau a.d.Isar, St	9 955	3 536	35,5	15	0,4	3 521	1 802	51,2	492	14,0	228	6,5	214	6,1	163	4,6
124	Loiching	2 834	1 094	38,6	4	0,4	1 090	588	53,9	157	14,4	63	5,8	73	6,7	64	5,9
125	Manning	2 308	850	36,8	—	—	850	522	61,4	99	11,6	39	4,6	62	7,3	30	3,5
126	Marklkofen	2 979	1 116	37,5	4	0,4	1 112	553	49,7	162	14,6	83	7,5	55	4,9	36	3,2
127	Mengkofen	4 704	1 783	37,9	7	0,4	1 776	980	55,2	247	13,9	100	5,6	99	5,6	87	4,9
128	Moosthenning	3 817	1 396	36,6	7	0,5	1 389	786	56,6	185	13,3	101	7,3	93	6,7	46	3,3
130	Niederviehbach	1 944	801	41,2	3	0,4	798	412	51,6	115	14,4	52	6,5	52	6,5	27	3,4
132	Pilsting, M	5 024	2 051	40,8	7	0,3	2 044	1 197	58,6	208	10,2	93	4,5	128	6,3	134	6,6
134	Reisbach, M	5 837	2 340	40,1	3	0,1	2 337	1 318	56,4	284	12,2	144	6,2	156	6,7	79	3,4

## Regierungsbezirken, Kreisen und Gemeinden

Sonstige		Von den gültigen Stimmen entfielen auf																			Schl. Nr.
		davon																			
		FDP	DIE LINKE	ÖDP	BP	PIRA- TEN	Tier- schutz- partei	NPD	REP	DIE PARTEI	FAMILIE	AUF	Volks- abstim- mung	PBC	CM	DKP	MLPD	PRO NRW	BüSo	PSG	
Anzahl	%	Anzahl																			
17	18	19	20	21	22	23	24	25	26	27	28	29	30	31	32	33	34	35	36	37	

## Noch: Niederbayern

89	17,3	13	7	39	7	3	7	5	1	3	—	2	1	—	—	1	—	—	—	—	277
510	16,0	88	78	113	65	36	51	16	12	16	6	6	5	1	7	2	1	3	3	1	134
74	11,4	4	16	19	11	4	8	2	—	1	4	2	—	—	—	—	—	3	—	—	138
72	14,1	7	5	26	14	1	4	3	—	3	1	—	2	—	4	2	—	—	—	—	139
38	13,4	1	2	21	4	2	1	2	—	—	2	1	1	1	—	—	—	—	—	—	140
104	14,5	11	22	20	20	3	4	13	5	3	1	—	—	—	—	—	—	2	—	—	141
102	19,4	9	19	30	11	5	8	7	3	1	1	4	3	1	—	—	—	—	—	—	142
352	14,5	48	72	91	49	21	27	6	10	13	2	6	4	—	—	—	1	2	—	—	144
54	15,7	3	7	25	6	2	5	2	2	—	—	1	—	1	—	—	—	—	—	—	145
161	15,9	33	23	48	22	3	12	5	9	—	1	2	—	—	3	—	—	—	—	—	147
226	18,4	22	11	112	24	11	17	7	2	4	4	2	4	—	2	—	—	—	3	1	148
59	10,9	12	4	19	5	2	7	—	1	1	3	2	1	—	2	—	—	—	—	—	149
100	20,2	12	9	40	16	3	11	2	1	1	2	1	1	—	—	1	—	—	—	—	151
221	19,4	13	11	123	28	7	16	6	4	3	3	3	—	—	2	—	1	1	—	—	152
111	17,9	15	13	29	20	10	12	1	9	1	—	—	1	—	—	—	—	—	—	—	153
4 687	15,5	631	615	1 424	723	226	377	198	110	84	73	66	53	10	47	9	6	20	11	4	154

86	16,1	8	5	32	11	6	2	14	—	3	1	1	—	—	2	—	1	—	—	—	278
149	14,6	21	9	55	29	3	10	9	3	2	1	3	3	—	—	1	—	—	—	—	112
45	11,1	2	—	15	9	3	2	8	1	3	1	—	1	—	—	—	—	—	—	—	113
102	17,1	18	10	44	12	—	3	3	3	1	3	1	2	1	—	—	1	—	—	—	116
451	16,7	82	48	149	49	25	30	18	14	7	7	4	7	1	3	3	1	1	1	1	117
64	19,3	9	7	26	5	2	5	3	4	1	2	—	—	—	—	—	—	—	—	—	118
91	16,4	8	9	45	15	2	2	4	3	—	1	—	2	—	—	—	—	—	—	—	120
260	12,8	25	30	113	25	10	11	21	6	4	3	2	2	1	2	3	1	—	1	—	121
72	10,6	6	5	22	14	1	2	4	7	—	4	1	2	—	3	—	—	—	1	—	122
89	17,0	5	14	37	11	4	3	7	3	1	1	—	—	1	—	—	—	1	—	1	123
134	15,9	16	11	65	13	3	7	7	6	1	2	1	1	—	—	—	—	—	—	1	129
58	17,2	4	5	26	8	2	8	1	3	—	1	—	—	—	—	—	—	—	—	—	130
174	14,5	13	12	73	35	9	10	7	5	2	2	1	4	1	—	—	—	—	—	—	134
69	12,9	7	7	15	14	4	5	5	7	1	2	2	—	—	—	—	—	—	—	—	139
192	16,2	14	16	100	17	10	8	8	3	4	4	6	—	—	2	—	—	—	—	—	140
208	14,6	14	13	80	31	6	10	19	16	3	4	5	4	1	1	—	—	—	—	1	141
32	15,0	1	6	14	7	1	—	1	2	—	—	—	—	—	—	—	—	—	—	—	143
320	14,3	48	22	130	44	10	18	18	9	6	4	1	4	—	2	1	1	1	—	1	144
44	11,6	12	4	8	3	—	1	5	5	—	2	—	2	—	—	—	—	1	—	—	146
140	16,1	15	22	61	18	3	4	3	3	3	2	1	4	—	1	—	—	—	—	—	147
106	20,9	8	9	51	16	5	5	3	6	—	—	—	2	—	1	—	—	—	—	—	148
106	14,2	17	7	47	13	1	6	7	3	1	—	1	2	—	1	—	—	—	—	—	149
144	15,2	18	12	43	24	5	7	22	2	3	2	3	2	1	—	—	—	—	—	—	151
158	15,4	17	12	61	10	2	10	20	12	3	4	3	2	1	—	1	—	—	—	—	154
32	17,5	2	3	10	7	—	4	3	—	—	2	—	1	—	—	—	—	—	—	—	155
69	14,5	13	10	28	7	1	2	5	—	—	—	1	1	1	—	—	—	—	—	—	156
174	19,6	17	23	66	21	4	6	26	6	1	1	—	2	—	1	—	—	—	—	—	157
76	15,9	6	8	21	19	3	1	7	3	—	—	1	5	2	—	—	—	—	—	—	158
61	11,4	8	4	25	12	—	4	3	2	2	—	1	—	—	—	—	—	—	—	—	159
140	17,2	26	6	44	20	5	13	10	5	3	3	3	1	1	—	—	—	—	—	—	160
64	12,2	7	3	26	7	2	2	10	3	1	1	—	—	1	—	—	1	—	—	—	161
134	17,0	20	18	39	21	5	10	7	2	2	3	1	4	—	1	—	—	1	—	—	162
65	13,8	3	7	30	9	2	3	4	2	3	1	—	1	—	—	—	—	—	—	—	163
140	15,3	19	8	60	19	5	9	9	2	2	3	1	1	—	1	—	1	—	—	—	164
152	15,4	15	9	52	21	4	13	18	9	1	2	—	—	2	3	—	—	—	1	2	165
187	17,0	27	16	57	25	8	13	14	5	6	3	2	2	3	2	2	1	—	—	1	166
78	27,1	8	7	50	9	—	—	4	—	—	—	—	—	—	—	—	—	—	—	—	167
4 666	15,4	559	417	1 820	630	156	249	337	165	70	72	46	64	18	26	11	8	5	4	9	168

634	15,6	87	123	146	80	31	42	38	25	22	13	8	6	4	3	3	1	—	2	—	112
332	17,5	16	32	137	32	17	32	24	15	6	5	3	6	3	3	—	—	1	—	—	113
135	12,8	26	16	20	37	1	4	12	7	2	3	2	2	—	2	—	—	—	1	—	115
59	9,9	10	6	20	6	1	5	3	2	2	—	1	1	—	—	—	—	—	—	—	116
622	17,7	76	62	226	84	25	35	40	29	8	10	10	8	—	4	1	—	3	1	—	122
145	13,3	18	20	48	13	10	8	7	4	4	4	3	2	4	—	—	—	—	—	—	124
98	11,5	10	6	36	17	—	9	2	6	1	2	2	6	—	1	—	—	—	—	—	125
223	20,1	14	30	71	36	12	14	16	7	6	4	7	5	—	1	—	—	—	—	—	126
263	14,8	42	29	63	51	11	16	19	10	5	3	5	4	2	1	—	—	—	2	—	127
178	12,8	26	26	41	33	3	6	17	6	5	9	3	1	—	—	—	—	2	—	—	128
140	17,5	11	16	33	23	5	10	11	5	9	7	5	2	1	1	1	—	—	—	—	130
284	13,9	42	28	64	59	15	20	20	14	3	8	6	2	—	3	—	—	—	—	—	132
356	15,2	40	44	90	54	14	27	21	20	10	10	6	4	—	9	2	—	3	1	1	134

## Noch: 1. Ergebnisse der Europawahl 2014 nach

Schl. · Nr.	Gebiet	Wahlbe- rechtigte	Wähler	Wahlbe- teiligung in %	Ungültige Stimmen		Gültige Stimmen		Von den gültigen Stimmen entfielen auf									
									CSU		SPD		GRÜNE		AfD		FREIE WÄHLER	
					Anzahl	%	Anzahl		%	Anzahl	%	Anzahl	%	Anzahl	%	Anzahl	%	
					1	2	3	4	5	6	7	8	9	10	11	12	13	14

## Noch: Niederbayern

## 279 Noch: Landkreis Dingolfing-Landau

135	Simbach, M .....	2 904	1 132	39,0	5	0,4	1 127	666	59,1	105	9,3	66	5,9	88	7,8	40	3,5
137	Wallersdorf, M .....	5 183	1 771	34,2	7	0,4	1 764	1 045	59,2	185	10,5	75	4,3	103	5,8	96	5,4
	Zusammen	71 650	25 503	35,6	92	0,4	25 411	13 893	54,7	3 452	13,6	1 438	5,7	1 648	6,5	1 089	4,3
	Landkreise zusammen	810 934	272 423	33,6	940	0,3	271 483	141 427	52,1	37 570	13,8	18 535	6,8	19 291	7,1	15 346	5,7

## Regierungsbezirken, Kreisen und Gemeinden

Sonstige		Von den gültigen Stimmen entfielen auf																			Schl. Nr.
		davon																			
		FDP	DIE LINKE	ÖDP	BP	PIRA-TEN	Tier-schutz-partei	NPD	REP	DIE PARTEI	FAMILIE	AUF	Volks-abstim-mung	PBC	CM	DKP	MLPD	PRO NRW	BüSo	PSG	
Anzahl	%	Anzahl																			
17	18	19	20	21	22	23	24	25	26	27	28	29	30	31	32	33	34	35	36	37	

## Noch: Niederbayern

162	14,4	14	17	49	26	6	8	5	16	3	1	4	6	1	4	1	1	–	–	–	279
260	14,7	26	18	82	53	13	10	21	15	1	7	3	6	1	4	–	–	–	–	–	135
3 891	15,3	458	473	1 126	604	164	246	256	181	87	88	67	61	17	36	8	2	9	7	1	
39 314	14,5	5 378	5 731	10 540	5 975	1 984	2 815	2 111	1 281	695	711	613	583	234	353	88	46	79	46	51	

## Noch: 1. Ergebnisse der Europawahl 2014 nach

Schl · Nr.	Gebiet	Wahlbe- rechtigte	Wähler	Wahlbe- teiligung in %	Ungültige Stimmen		Gültige Stimmen	Von den gültigen Stimmen entfielen auf									
								CSU		SPD		GRÜNE		AfD		FREIE WÄHLER	
					Anzahl	%	Anzahl		%	Anzahl	%	Anzahl	%	Anzahl	%	Anzahl	%
					1	2	3	4	5	6	7	8	9	10	11	12	13

## Oberpfalz

## Kreisfreie Städte

361	Amberg .....	33 217	11 512	34,7	38	0,3	11 474	4 652	40,5	2 821	24,6	892	7,8	1 096	9,6	259	2,3
362	Regensburg .....	103 432	41 675	40,3	94	0,2	41 581	13 228	31,8	9 570	23,0	7 249	17,4	3 162	7,6	1 239	3,0
363	Weiden i.d.OPf. ....	33 246	11 551	34,7	46	0,4	11 505	4 700	40,9	2 888	25,1	967	8,4	1 216	10,6	285	2,5
	Kreisfreie Städte zusammen	169 895	64 738	38,1	178	0,3	64 560	22 580	35,0	15 279	23,7	9 108	14,1	5 474	8,5	1 783	2,8

## 371 Landkreis Amberg-Weizbach

111	Ammerthal .....	1 651	765	46,3	—	—	765	324	42,4	154	20,1	66	8,6	78	10,2	26	3,4
113	Auerbach i.d.OPf., St .....	6 936	2 599	37,5	6	0,2	2 593	1 202	46,4	668	25,8	205	7,9	126	4,9	159	6,1
116	Birgland .....	1 389	574	41,3	—	—	574	255	44,4	110	19,2	55	9,6	39	6,8	28	4,9
118	Ebermannsdorf .....	1 940	849	43,8	2	0,2	847	419	49,5	165	19,5	47	5,5	78	9,2	41	4,8
119	Edelsfeld .....	1 470	588	40,0	2	0,3	586	220	37,5	105	17,9	40	6,8	33	5,6	52	8,9
120	Ens Dorf .....	1 795	844	47,0	2	0,2	842	460	54,6	165	19,6	55	6,5	42	5,0	23	2,7
121	Freihung, M .....	1 985	819	41,3	5	0,6	814	403	49,5	133	16,3	27	3,3	69	8,5	76	9,3
122	Freudenberg .....	3 375	1 623	48,1	4	0,2	1 619	907	56,0	265	16,4	90	5,6	84	5,2	82	5,1
123	Gebenbach .....	703	312	44,4	2	0,6	310	149	48,1	47	15,2	17	5,5	26	8,4	31	10,0
126	Hahnbach, M .....	4 001	1 785	44,6	1	0,1	1 784	968	54,3	330	18,5	95	5,3	95	5,3	93	5,2
127	Hirschau, St .....	4 791	2 148	44,8	9	0,4	2 139	981	45,9	511	23,9	108	5,0	160	7,5	130	6,1
128	Hirschbach .....	1 001	370	37,0	2	0,5	368	131	35,6	91	24,7	43	11,7	23	6,3	23	6,3
129	Hohenburg, M .....	1 283	558	43,5	8	1,4	550	287	52,2	82	14,9	43	7,8	30	5,5	34	6,2
131	Illschwang .....	1 617	746	46,1	5	0,7	741	341	46,0	157	21,2	44	5,9	65	8,8	43	5,8
132	Kastl, M .....	1 942	942	48,5	4	0,4	938	468	49,9	118	12,6	84	9,0	66	7,0	62	6,6
135	Königstein, M .....	1 418	563	39,7	3	0,5	560	262	46,8	94	16,8	36	6,4	29	5,2	60	10,7
136	Kümmersbruck .....	8 074	3 186	39,5	29	0,9	3 157	1 371	43,4	943	29,9	170	5,4	235	7,4	68	2,2
140	Eitzelwang .....	1 149	488	42,5	2	0,4	486	187	38,5	105	21,6	49	10,1	33	6,8	27	5,6
141	Neukirchen b.Sulzbach-Rosenberg ...	2 078	902	43,4	4	0,4	898	341	38,0	219	24,4	98	10,9	61	6,8	43	4,8
144	Poppenricht .....	2 742	1 177	42,9	7	0,6	1 170	507	43,3	318	27,2	64	5,5	97	8,3	43	3,7
146	Rieden, M .....	2 203	875	39,7	2	0,2	873	448	51,3	172	19,7	51	5,8	67	7,7	28	3,2
148	Schmidmühlen, M .....	1 869	744	39,8	4	0,5	740	358	48,4	122	16,5	36	4,9	64	8,6	53	7,2
150	Schnaittenbach, St .....	3 456	1 397	40,4	6	0,4	1 391	691	49,7	308	22,1	64	4,6	102	7,3	76	5,5
151	Sulzbach-Rosenberg, St .....	15 435	5 405	35,0	30	0,6	5 375	2 045	38,0	1 542	28,7	486	9,0	423	7,9	112	2,1
154	Ursensollen .....	2 922	1 326	45,4	4	0,3	1 322	694	52,5	227	17,2	60	4,5	109	8,2	103	7,8
156	Vilseck, St .....	4 301	1 493	34,7	9	0,6	1 484	806	54,3	203	13,7	51	3,4	114	7,7	118	8,0
157	Weigendorf .....	996	460	46,2	1	0,2	459	191	41,6	98	21,4	76	16,6	17	3,7	29	6,3
	Zusammen	82 522	33 538	40,6	153	0,5	33 385	15 416	46,2	7 452	22,3	2 260	6,8	2 365	7,1	1 663	5,0

## 372 Landkreis Cham

112	Arnschwang .....	1 553	393	25,3	1	0,3	392	190	48,5	45	11,5	21	5,4	46	11,7	31	7,9
113	Arrach .....	2 079	408	19,6	2	0,5	406	227	55,9	62	15,3	22	5,4	28	6,9	20	4,9
115	Blaibach .....	1 605	435	27,1	1	0,2	434	215	49,5	80	18,4	20	4,6	42	9,7	36	8,3
116	Cham, St .....	13 157	4 187	31,8	17	0,4	4 170	2 101	50,4	663	15,9	320	7,7	281	6,7	320	7,7
117	Chamerau .....	2 128	586	27,5	—	—	586	272	46,4	111	18,9	38	6,5	46	7,8	49	8,4
124	Eschlkam, M .....	2 733	628	23,0	2	0,3	626	384	61,3	44	7,0	24	3,8	43	6,9	32	5,1
125	Falkenstein, M .....	2 627	959	36,5	3	0,3	956	552	57,7	102	10,7	57	6,0	69	7,2	70	7,3
126	Furth im Wald, St .....	7 354	2 149	29,2	16	0,7	2 133	1 077	50,5	336	15,8	122	5,7	185	8,7	87	4,1
128	Gleißenberg .....	719	248	34,5	—	—	248	140	56,5	29	11,7	11	4,4	21	8,5	16	6,5
130	Grafenwiesen .....	1 289	366	28,4	1	0,3	365	176	48,2	81	22,2	20	5,5	32	8,8	19	5,2
135	Hohenwarth .....	1 604	349	21,8	2	0,6	347	187	53,9	46	13,3	31	8,9	21	6,1	28	8,1
137	Bad Kötzing, St .....	6 007	1 973	32,8	18	0,9	1 955	934	47,8	280	14,3	131	6,7	180	9,2	172	8,8
138	Lam, M .....	2 237	508	22,7	3	0,6	505	254	50,3	77	15,2	25	5,0	47	9,3	37	7,3
142	Michelsneukirchen .....	1 395	415	29,7	3	0,7	412	260	63,1	31	7,5	8	1,9	21	5,1	50	12,1
143	Miltach .....	1 869	603	32,3	—	—	603	338	56,1	62	10,3	51	8,5	33	5,5	47	7,8
144	Neukirchen b.Hl.Blut, M .....	3 128	684	21,9	1	0,1	683	362	53,0	100	14,6	42	6,1	49	7,2	30	4,4
146	Pemfling .....	1 796	634	35,3	2	0,3	632	375	59,3	58	9,2	28	4,4	33	5,2	69	10,9
147	Pöding .....	803	294	36,6	3	1,0	291	159	54,6	37	12,7	22	7,6	7	2,4	45	15,5
149	Reichenbach .....	774	248	32,0	—	—	248	137	55,2	43	17,3	14	5,6	17	6,9	10	4,0
150	Rettenbach .....	1 440	576	40,0	2	0,3	574	299	52,1	37	6,4	26	4,5	48	8,4	97	16,9
151	Rimbach .....	1 589	405	25,5	5	1,2	400	196	49,0	68	17,0	23	5,8	28	7,0	22	5,5
153	Roding, St .....	9 247	2 827	30,6	4	0,1	2 823	1 538	54,5	358	12,7	142	5,0	193	6,8	239	8,5
154	Rötz, St .....	2 661	915	34,4	5	0,5	910	606	66,6	72	7,9	42	4,6	36	4,0	74	8,1
155	Runding .....	1 897	530	27,9	1	0,2	529	249	47,1	117	22,1	41	7,8	29	5,5	32	6,0
157	Schönthal .....	1 553	653	42,0	4	0,6	649	460	70,9	45	6,9	34	5,2	26	4,0	41	6,3
158	Schorndorf .....	2 089	738	35,3	4	0,5	734	318	43,3	80	10,9	49	6,7	58	7,9	140	19,1
161	Stamsried, M .....	1 734	564	32,5	4	0,7	560	307	54,8	46	8,2	45	8,0	25	4,5	64	11,4
163	Tiefenbach .....	1 622	719	44,3	3	0,4	716	437	61,0	87	12,2	28	3,9	34	4,7	46	6,4
164	Traitsching .....	3 332	964	28,9	4	0,4	960	517	53,9	98	10,2	47	4,9	85	8,9	98	10,2
165	Treffelstein .....	802	344	42,9	2	0,6	342	226	66,1	37	10,8	14	4,1	26	7,6	17	5,0
167	Zell .....	1 466	541	36,9	1	0,2	540	288	53,3	37	6,9	32	5,9	30	5,6	83	15,4
168	Waffenbrunn .....	1 669	542	32,5	—	—	542	236	43,5	64	11,8	32	5,9	19	3,5	125	23,1
169	Wald .....	2 253	801	35,6	2	0,2	799	487	61,0	102	12,8	33	4,1	37	4,6	43	5,4
170	Walderbach .....	1 663	553	33,3	2	0,4	551	299	54,3	57	10,3	31	5,6	47	8,5	65	11,8
171	Waldmünchen, St .....	5 496	2 020	36,8	9	0,4	2 011	1 150	57,2	263	13,1	102	5,1	121	6,0	151	7,5

## Regierungsbezirken, Kreisen und Gemeinden

Sonstige		Von den gültigen Stimmen entfielen auf																			Schl. Nr.
		davon																			
		FDP	DIE LINKE	ÖDP	BP	PIRA-TEN	Tier-schutz-partei	NPD	REP	DIE PARTEI	FAMILIE	AUF	Volks-abstim-mung	PBC	CM	DKP	MLPD	PRO NRW	BüSo	PSG	
Anzahl	%	Anzahl																			
17	18	19	20	21	22	23	24	25	26	27	28	29	30	31	32	33	34	35	36	37	

## Oberpfalz

1 754	15,3	291	417	419	124	127	115	63	40	35	15	28	28	22	15	2	5	4	3	1	361
7 133	17,2	1 331	1 859	1 528	286	804	431	138	75	314	76	80	55	36	33	41	12	16	6	12	362
1 449	12,6	256	366	227	109	93	94	94	33	44	26	11	45	20	9	3	5	5	3	6	363
10 336	16,0	1 878	2 642	2 174	519	1 024	640	295	148	393	117	119	128	78	57	46	22	25	12	19	

371

117	15,3	21	15	40	10	7	7	5	4	3	—	2	1	—	2	—	—	—	—	—	111
233	9,0	25	50	37	26	13	14	18	10	9	6	10	6	1	2	—	1	5	—	—	113
87	15,2	12	15	24	8	7	4	4	1	4	5	—	—	—	—	—	—	1	1	1	116
97	11,5	5	16	37	13	5	6	2	1	1	3	—	5	2	—	1	—	—	—	—	118
136	23,2	26	17	48	13	7	4	4	—	5	4	3	1	—	4	—	—	—	—	—	119
97	11,5	9	13	26	15	7	5	8	2	3	2	2	2	1	1	—	1	—	—	—	120
106	13,0	16	15	20	17	5	10	10	3	2	2	2	3	—	1	—	—	—	—	—	121
191	11,8	13	16	86	24	11	11	10	5	5	1	5	2	—	2	—	—	—	—	—	122
40	12,9	3	4	16	2	2	3	1	1	2	—	3	1	1	—	1	—	—	—	—	123
203	11,4	25	24	73	19	14	14	6	4	4	4	1	6	6	1	—	2	—	—	—	126
249	11,6	32	48	60	24	19	19	4	20	1	8	4	5	—	2	—	—	1	1	1	127
57	15,5	9	12	13	8	2	4	2	—	3	—	1	—	3	—	—	—	—	—	—	128
74	13,5	7	11	18	13	2	5	10	5	2	—	—	—	—	1	—	—	—	—	—	129
91	12,3	24	16	20	13	—	5	9	1	2	—	—	1	—	—	—	—	—	—	—	131
140	14,9	7	32	57	7	8	5	9	7	2	3	—	1	—	—	—	1	—	—	1	132
79	14,1	9	10	16	10	9	10	2	4	2	2	—	1	3	—	—	1	—	—	—	135
370	11,7	46	64	92	34	34	30	24	10	5	8	4	10	4	2	—	3	—	—	—	136
85	17,5	16	15	26	8	2	5	3	2	1	2	1	—	1	1	1	1	—	—	—	140
136	15,1	27	23	37	11	6	11	9	2	4	3	1	1	—	—	—	—	1	—	—	141
141	12,1	12	22	52	13	6	9	5	6	3	6	2	3	—	1	1	—	—	—	—	144
107	12,3	8	14	22	18	6	8	20	3	1	4	—	1	2	—	—	—	—	—	—	146
107	14,5	8	9	29	5	5	4	36	1	5	2	—	—	3	—	—	—	—	—	—	148
150	10,8	14	20	36	26	8	12	7	12	4	6	1	2	1	1	—	—	—	—	—	150
767	14,3	145	206	125	53	56	40	24	21	35	19	8	3	17	5	5	1	2	—	2	151
129	9,8	9	21	33	13	10	7	13	5	8	5	2	1	—	2	—	—	—	—	—	154
192	12,9	18	38	46	17	18	11	13	4	3	7	8	5	1	1	—	2	—	—	—	156
48	10,5	1	14	12	—	3	5	—	2	2	1	1	3	4	—	—	—	—	—	—	157
4 229	12,7	547	760	1 101	420	272	268	258	136	121	103	61	64	50	29	9	13	10	2	5	

372

59	15,1	4	5	15	12	4	6	5	4	2	1	—	—	1	—	—	—	—	—	—	112
47	11,6	15	5	6	12	—	3	4	—	—	1	—	1	—	—	—	—	—	—	—	113
41	9,4	4	3	4	13	4	2	2	—	2	1	4	—	2	—	—	—	—	—	—	115
485	11,6	92	75	88	59	41	35	25	23	9	10	5	10	2	5	1	2	—	1	2	116
70	11,9	11	8	6	16	7	6	8	1	1	1	—	1	—	—	2	—	—	—	2	117
99	15,8	10	13	18	31	4	12	5	2	—	1	—	—	1	—	—	—	1	—	1	124
106	11,1	16	11	29	16	8	9	8	—	2	3	3	—	—	1	—	—	—	—	—	125
326	15,3	42	37	61	100	25	25	13	4	4	5	2	2	1	2	3	—	—	—	—	126
31	12,5	5	4	3	8	—	1	5	—	3	2	—	—	—	—	—	—	—	—	—	128
37	10,1	5	4	8	5	1	7	1	—	—	—	—	—	4	2	—	—	—	—	—	130
34	9,8	3	5	3	7	2	6	5	—	—	—	—	2	—	1	—	—	—	—	—	135
258	13,2	36	28	53	39	18	35	7	8	5	1	8	9	—	6	3	—	1	1	—	137
65	12,9	9	5	17	10	2	6	3	7	2	1	1	1	—	2	—	—	—	—	—	138
42	10,2	3	7	17	8	1	—	1	—	1	1	1	—	1	1	—	—	—	—	—	142
72	11,9	5	10	19	16	6	7	3	1	1	1	—	—	1	2	—	—	—	—	—	143
100	14,6	10	18	29	21	3	6	4	3	—	4	—	1	—	—	—	—	—	—	1	144
69	10,9	6	3	16	16	4	2	2	4	3	3	1	5	3	1	—	—	—	—	—	146
21	7,2	3	6	3	5	—	—	1	1	—	1	1	—	—	—	—	—	—	—	—	147
27	10,9	7	5	1	2	1	8	—	—	—	—	—	—	2	1	—	—	—	—	—	149
67	11,7	11	9	16	7	5	5	3	3	—	2	—	1	—	1	2	—	—	—	2	150
63	15,8	6	12	20	6	4	5	4	—	1	5	—	—	—	—	—	—	—	—	—	151
353	12,5	50	33	69	71	26	22	21	14	9	12	6	4	8	3	2	2	1	—	—	153
80	8,8	8	17	17	9	7	4	6	1	1	3	—	5	—	1	—	—	—	1	—	154
61	11,5	10	8	8	17	10	1	3	—	1	—	—	—	1	1	1	—	—	—	—	155
43	6,6	4	7	2	16	4	1	6	—	—	1	1	—	—	—	—	—	1	—	—	157
89	12,1	13	12	21	13	7	5	2	9	—	2	1	—	1	2	—	—	—	—	1	158
73	13,0	6	12	17	5	4	4	9	5	1	2	3	—	—	4	—	—	1	—	—	161
84	11,7	8	17	16	17	2	7	4	2	5	2	2	1	—	—	—	—	—	—	1	163
115	12,0	15	15	25	21	5	12	5	7	2	3	1	2	1	1	—	—	—	—	—	164
22	6,4	4	7	2	6	1	1	—	—	—	1	—	—	—	—	—	—	—	—	—	165
70	13,0	6	11	27	4	5	5	2	3	—	—	—	—	6	—	1	—	—	—	—	167
66	12,2	6	13	20	6	2	6	2	3	2	—	3	—	1	1	—	1	—	—	—	168
97	12,1	13	19	15	9	2	6	6	5	—	2	5	3	6	1	—	1	—	2	2	169
52	9,4	2	9	18	10	1	4	1	—	—	1	4	—	2	—	—	—	—	—	—	170
224	11,1	33	38	42	29	20	17	14	4	7	2	4	6	2	5	1	—	—	—	—	171

## Noch: 1. Ergebnisse der Europawahl 2014 nach

Schl · Nr.	Gebiet	Wahlbe- rechtigte	Wähler	Wahlbe- teiligung in %	Ungültige Stimmen		Gültige Stimmen	Von den gültigen Stimmen entfielen auf									
								CSU		SPD		GRÜNE		AfD		FREIE WÄHLER	
					Anzahl	%	Anzahl		%	Anzahl	%	Anzahl	%	Anzahl	%	Anzahl	%
					1	2	3	4	5	6	7	8	9	10	11	12	13

## Noch: Oberpfalz

## 372 Noch: Landkreis Cham

174	Weiding .....	2 009	537	26,7	4	0,7	533	299	56,1	45	8,4	33	6,2	45	8,4	57	10,7
175	Willmering .....	1 696	620	36,6	6	1,0	614	290	47,2	112	18,2	43	7,0	44	7,2	62	10,1
177	Zandt .....	1 452	452	31,1	–	–	452	237	52,4	46	10,2	35	7,7	26	5,8	61	13,5
178	Lohberg .....	1 613	381	23,6	–	–	381	206	54,1	54	14,2	24	6,3	34	8,9	20	5,2
	Zusammen	102 140	31 749	31,1	137	0,4	31 612	16 985	53,7	4 112	13,0	1 863	5,9	2 192	6,9	2 705	8,6

## 373 Landkreis Neumarkt i.d.OPf.

112	Berching, St .....	6 657	3 012	45,2	14	0,5	2 998	1 927	64,3	237	7,9	176	5,9	183	6,1	141	4,7
113	Berg b.Neumarkt i.d.OPf. ....	5 930	2 484	41,9	4	0,2	2 480	1 284	51,8	398	16,0	208	8,4	171	6,9	108	4,4
114	Berggau .....	1 969	1 000	50,8	5	0,5	995	665	66,8	67	6,7	43	4,3	51	5,1	83	8,3
115	Breitenbrunn, M .....	2 649	1 183	44,7	8	0,7	1 175	703	59,8	101	8,6	93	7,9	69	5,9	83	7,1
119	Deining .....	3 460	1 566	45,3	3	0,2	1 563	927	59,3	188	12,0	91	5,8	77	4,9	113	7,2
121	Dietfurt a.d.Altmühl, St .....	4 765	2 191	46,0	4	0,2	2 187	1 240	56,7	287	13,1	156	7,1	121	5,5	147	6,7
126	Freystadt, St .....	6 588	2 970	45,1	9	0,3	2 961	1 669	56,4	336	11,3	244	8,2	163	5,5	198	6,7
134	Hohenfels, M .....	1 563	658	42,1	2	0,3	656	405	61,7	75	11,4	17	2,6	20	3,0	67	10,2
140	Lauterhofen, M .....	2 824	1 381	48,9	4	0,3	1 377	771	56,0	126	9,2	51	3,7	105	7,6	103	7,5
143	Lupburg, M .....	1 774	650	36,6	2	0,3	648	393	60,6	73	11,3	43	6,6	42	6,5	47	7,3
146	Mühlhausen .....	3 678	1 320	35,9	3	0,2	1 317	674	51,2	191	14,5	108	8,2	87	6,6	63	4,8
147	Neumarkt i.d.OPf., GKSt .....	30 319	12 169	40,1	50	0,4	12 119	5 764	47,6	2 065	17,0	1 211	10,0	905	7,5	599	4,9
151	Parsberg, St .....	4 915	2 048	41,7	2	0,1	2 046	1 039	50,8	250	12,2	194	9,5	193	9,4	128	6,3
153	Pilsach .....	2 103	913	43,4	6	0,7	907	505	55,7	87	9,6	61	6,7	57	6,3	79	8,7
155	Postbauer-Heng, M .....	5 831	2 627	45,1	9	0,3	2 618	1 158	44,2	481	18,4	291	11,1	186	7,1	147	5,6
156	Pyrbaum, M .....	4 465	1 949	43,7	4	0,2	1 945	832	42,8	397	20,4	196	10,1	159	8,2	122	6,3
159	Sengenthal .....	2 138	884	41,3	3	0,3	881	516	58,6	95	10,8	65	7,4	46	5,2	55	6,2
160	Seubersdorf i.d.OPf. ....	3 956	1 745	44,1	4	0,2	1 741	1 109	63,7	182	10,5	107	6,1	87	5,0	82	4,7
167	Velburg, St .....	4 036	1 826	45,2	3	0,2	1 823	1 088	59,7	147	8,1	122	6,7	152	8,3	131	7,2
	Zusammen	99 620	42 576	42,7	139	0,3	42 437	22 669	53,4	5 783	13,6	3 477	8,2	2 874	6,8	2 496	5,9

## 374 Landkreis Neustadt a.d.Waldnaab

111	Altenstadt a.d.Waldnaab .....	3 751	1 338	35,7	8	0,6	1 330	568	42,7	359	27,0	86	6,5	89	6,7	78	5,9
117	Eschenbach i.d.OPf., St .....	2 964	1 237	41,7	2	0,2	1 235	602	48,7	282	22,8	77	6,2	80	6,5	61	4,9
118	Eslern, M .....	2 260	674	29,8	4	0,6	670	308	46,0	156	23,3	20	3,0	61	9,1	18	2,7
119	Etzenricht .....	1 311	666	50,8	8	1,2	658	275	41,8	145	22,0	39	5,9	77	11,7	42	6,4
121	Floß, M .....	2 886	1 117	38,7	7	0,6	1 110	442	39,8	339	30,5	72	6,5	78	7,0	38	3,4
122	Flossenbürg .....	1 376	630	45,8	1	0,2	629	274	43,6	232	36,9	29	4,6	32	5,1	21	3,3
123	Georgenberg .....	1 121	384	34,3	2	0,5	382	203	53,1	51	13,4	15	3,9	33	8,6	31	8,1
124	Grafenwöhr, St .....	4 870	1 719	35,3	8	0,5	1 711	960	56,1	335	19,6	81	4,7	116	6,8	54	3,2
127	Irchenrieth .....	949	317	33,4	–	–	317	168	53,0	54	17,0	26	8,2	26	8,2	6	1,9
128	Kirchendemenreuth .....	686	396	57,7	1	0,3	395	268	67,8	33	8,4	11	2,8	10	2,5	36	9,1
129	Kirchentumbach, M .....	2 647	1 145	43,3	2	0,2	1 143	692	60,5	213	18,6	66	5,8	54	4,7	41	3,6
131	Kohlberg, M .....	1 000	408	40,8	4	1,0	404	171	42,3	78	19,3	30	7,4	26	6,4	34	8,4
132	Leuchtenberg, M .....	1 025	427	41,7	1	0,2	426	242	56,8	57	13,4	30	7,0	28	6,6	23	5,4
133	Luhe-Wildenau, M .....	2 729	1 139	41,7	4	0,4	1 135	580	51,1	218	19,2	56	4,9	105	9,3	32	2,8
134	Mantel, M .....	2 356	1 018	43,2	5	0,5	1 013	462	45,6	250	24,7	36	3,6	115	11,4	60	5,9
137	Moosbach, M .....	1 974	697	35,3	2	0,3	695	360	51,8	123	17,7	38	5,5	56	8,1	46	6,6
139	Neustadt a.d.Waldnaab, St .....	4 677	1 848	39,5	10	0,5	1 838	814	44,3	445	24,2	126	6,9	142	7,7	105	5,7
140	Neustadt am Kulm, St .....	979	382	39,0	–	–	382	150	39,3	108	28,3	30	7,9	23	6,0	12	3,1
144	Parkstein, M .....	1 807	847	46,9	3	0,4	844	392	46,4	174	20,6	70	8,3	55	6,5	57	6,8
146	Pirk .....	1 494	639	42,8	3	0,5	636	291	45,8	148	23,3	61	9,6	36	5,7	46	7,2
147	Pleystein, St .....	2 028	742	36,6	2	0,3	740	397	53,6	125	16,9	31	4,2	64	8,6	45	6,1
148	Trabit .....	1 049	463	44,1	–	–	463	283	61,1	51	11,0	26	5,6	32	6,9	17	3,7
149	Pressath, St .....	3 568	1 517	42,5	7	0,5	1 510	750	49,7	302	20,0	73	4,8	135	8,9	58	3,8
150	Püchersreuth .....	1 309	572	43,7	1	0,2	571	261	45,7	120	21,0	33	5,8	57	10,0	31	5,4
154	Schirmitz .....	1 659	718	43,3	4	0,6	714	371	52,0	133	18,6	54	7,6	54	7,6	17	2,4
155	Schlammsdorf .....	715	308	43,1	1	0,3	307	205	66,8	28	9,1	13	4,2	19	6,2	26	8,5
156	Schwarzenbach .....	924	671	72,6	17	2,5	654	274	41,9	171	26,1	32	4,9	52	8,0	41	6,3
157	Speinshart .....	894	457	51,1	–	–	457	266	58,2	47	10,3	41	9,0	24	5,3	31	6,8
158	Störnstein .....	1 177	605	51,4	3	0,5	602	231	38,4	145	24,1	36	6,0	45	7,5	84	14,0
159	Tännesberg, M .....	1 265	509	40,2	2	0,4	507	269	53,1	62	12,2	30	5,9	37	7,3	53	10,5
160	Theisseil .....	969	510	52,6	4	0,8	506	233	46,0	84	16,6	34	6,7	37	7,3	64	12,6
162	Vohenstrauß, St .....	5 953	2 115	35,5	12	0,6	2 103	1 094	52,0	350	16,6	117	5,6	166	7,9	93	4,4
163	Vorbach .....	844	416	49,3	–	–	416	227	54,6	54	13,0	23	5,5	16	3,8	63	15,1
164	Waidhaus, M .....	1 810	761	42,0	3	0,4	758	310	40,9	221	29,2	39	5,1	73	9,6	20	2,6
165	Waldthurn, M .....	1 637	607	37,1	2	0,3	605	336	55,5	81	13,4	24	4,0	41	6,8	40	6,6
166	Weierhammer .....	3 124	1 473	47,2	6	0,4	1 467	693	47,2	316	21,5	68	4,6	187	12,7	59	4,0
168	Windischeschenbach, St .....	4 046	1 579	39,0	4	0,3	1 575	813	51,6	378	24,0	75	4,8	97	6,2	60	3,8
170	Bechtsrieth .....	850	357	42,0	2	0,6	355	156	43,9	86	24,2	23	6,5	30	8,5	20	5,6
	Zusammen	76 683	31 408	41,0	145	0,5	31 263	15 391	49,2	6 554	21,0	1 771	5,7	2 408	7,7	1 663	5,3



## Regierungsbezirken, Kreisen und Gemeinden

Sonstige		Von den gültigen Stimmen entfielen auf																			Schl. Nr.
		davon																			
		FDP	DIE LINKE	ÖDP	BP	PIRA-TEN	Tier-schutz-partei	NPD	REP	DIE PARTEI	FAMILIE	AUF	Volks-abstim-mung	PBC	CM	DKP	MLPD	PRO NRW	BüSo	PSG	
Anzahl	%	Anzahl																			
17	18	19	20	21	22	23	24	25	26	27	28	29	30	31	32	33	34	35	36	37	

## Noch: Oberpfalz

																					372
54	10,1	3	3	7	16	7	2	5	2	—	2	—	2	—	5	—	—	—	—	—	174
63	10,3	5	7	18	13	2	6	2	2	4	1	2	1	—	—	—	—	—	—	—	175
47	10,4	6	8	14	8	2	—	2	3	1	1	1	1	—	—	—	—	—	—	—	177
43	11,3	5	2	5	20	2	2	1	2	—	—	1	—	—	—	3	—	—	—	—	178
3 755	11,9	500	511	775	699	249	291	200	123	69	79	60	57	46	49	19	6	5	5	12	

																					373
334	11,1	31	49	86	57	20	12	37	9	16	3	6	3	1	4	—	—	—	—	—	112
311	12,5	34	52	93	26	17	17	32	4	12	5	8	7	—	1	1	—	—	2	—	113
86	8,6	9	16	19	8	8	5	12	—	1	4	1	—	—	2	—	—	—	—	1	114
126	10,7	13	26	15	23	8	9	17	5	2	1	5	1	—	1	—	—	—	—	—	115
167	10,7	17	31	33	14	11	16	15	4	7	9	1	6	—	—	—	1	1	1	—	119
236	10,8	22	23	45	51	17	19	24	4	5	5	2	2	4	11	—	—	1	1	—	121
351	11,9	47	60	93	53	19	11	14	8	12	9	4	11	5	4	1	—	—	—	—	126
72	11,0	4	14	9	9	1	7	14	6	2	2	—	4	—	—	—	—	—	—	—	134
221	16,0	14	17	124	20	4	12	13	5	2	5	—	1	4	—	—	—	—	—	—	140
50	7,7	4	4	14	5	4	12	—	1	2	1	—	3	—	—	—	—	—	—	—	143
194	14,7	17	33	27	17	19	14	28	13	5	7	2	3	6	1	—	—	2	—	—	146
1 575	13,0	288	334	284	117	122	106	113	38	45	40	28	17	13	20	3	3	1	2	1	147
242	11,8	32	38	51	37	23	20	3	9	6	5	9	7	1	—	1	—	—	—	—	151
118	13,0	7	17	42	13	4	7	10	3	3	4	1	4	1	1	1	—	—	—	—	153
355	13,6	64	80	52	24	22	28	25	9	14	14	6	10	3	3	—	—	—	1	—	155
239	12,3	38	63	25	13	23	27	11	5	9	7	3	6	6	2	—	1	—	—	—	156
104	11,8	22	25	14	8	7	10	2	4	5	2	4	—	1	—	—	—	—	—	—	159
174	10,0	14	27	38	30	11	22	10	4	6	3	4	1	—	2	1	1	—	—	—	160
183	10,0	17	27	45	18	10	16	8	7	5	6	12	6	—	5	—	—	—	—	1	167
5 138	12,1	694	936	1 109	543	350	370	388	138	159	132	96	92	45	57	8	6	5	7	3	

																					374
150	11,3	20	25	33	24	7	11	8	7	1	3	7	2	—	2	—	—	—	—	—	111
133	10,8	29	24	16	16	10	14	8	5	—	3	—	6	—	—	1	—	—	—	1	117
107	16,0	8	7	18	9	10	13	27	4	3	3	—	5	—	—	—	—	—	—	—	118
80	12,2	10	9	15	9	7	7	12	1	1	2	2	2	—	2	—	—	1	—	—	119
141	12,7	46	16	24	12	5	12	9	4	4	2	2	—	4	—	—	1	—	—	—	121
41	6,5	2	4	9	6	3	3	6	2	4	1	—	—	—	—	—	—	1	—	—	122
49	12,8	—	19	13	6	3	—	2	2	—	—	—	1	2	1	—	—	—	—	—	123
165	9,6	15	30	20	30	9	15	14	10	4	5	—	4	—	4	3	—	—	2	—	124
37	11,7	2	9	11	3	4	1	3	—	2	1	—	1	—	—	—	—	—	—	—	127
37	9,4	4	2	13	3	6	—	1	1	—	—	1	—	5	—	—	1	—	—	—	128
77	6,7	6	15	12	14	4	5	3	7	1	4	1	1	2	1	1	—	—	—	—	129
65	16,1	10	7	19	10	7	2	4	1	1	—	1	3	—	—	—	—	—	—	—	131
46	10,8	5	4	10	9	1	6	5	—	—	—	4	1	—	1	—	—	—	—	—	132
144	12,7	15	28	28	17	8	14	10	3	4	4	—	10	1	—	—	1	—	—	1	133
90	8,9	8	15	14	9	4	11	14	4	4	3	—	3	1	—	—	—	—	—	—	134
72	10,4	12	7	19	10	3	5	4	1	1	3	2	—	—	5	—	—	—	—	—	137
206	11,2	29	25	48	27	15	17	16	7	6	5	5	4	1	—	—	1	—	—	—	139
59	15,4	11	4	10	9	3	5	8	—	4	1	—	2	—	2	—	—	—	—	—	140
96	11,4	19	11	25	12	5	5	3	—	3	5	3	2	—	1	—	1	—	1	—	144
54	8,5	5	13	17	4	4	4	3	—	1	1	1	1	—	—	—	—	—	—	—	146
78	10,5	8	9	28	9	4	6	4	3	—	1	3	1	—	1	—	—	—	—	1	147
54	11,7	1	6	20	5	5	4	5	1	—	1	2	—	—	3	—	1	—	—	—	148
192	12,7	21	28	51	25	13	11	18	4	6	4	1	4	—	4	—	—	—	—	2	149
69	12,1	2	8	22	11	7	5	1	2	1	4	1	3	1	—	—	—	—	1	—	150
85	11,9	16	18	15	9	2	9	10	—	2	1	1	1	—	—	—	—	—	1	—	154
16	5,2	—	3	2	1	—	2	1	2	—	2	—	1	1	1	—	—	—	—	—	155
84	12,8	1	16	7	14	8	7	11	3	6	7	—	2	—	1	—	—	—	1	—	156
48	10,5	1	11	17	4	1	4	6	1	—	1	1	1	—	—	—	—	—	—	—	157
61	10,1	10	4	15	3	4	4	11	2	1	4	—	1	—	2	—	—	—	—	—	158
56	11,0	5	7	19	7	1	3	5	3	—	—	1	1	—	3	—	—	1	—	—	159
54	10,7	10	15	11	3	2	3	6	—	1	1	2	—	—	—	—	—	—	—	—	160
283	13,5	50	34	52	35	20	30	24	12	5	5	5	4	1	1	1	1	2	—	1	162
33	7,9	4	11	7	3	2	1	3	—	—	—	—	1	—	—	—	1	—	—	—	163
95	12,5	7	9	21	12	3	13	14	6	3	3	3	1	—	—	—	—	—	—	—	164
83	13,7	9	8	29	10	6	7	1	1	3	—	7	—	1	—	—	—	—	1	—	165
144	9,8	13	30	27	20	8	15	15	2	4	4	1	—	2	—	—	1	2	—	—	166
152	9,7	14	18	39	23	14	12	10	3	5	5	2	2	3	1	—	—	—	1	—	168
40	11,3	5	7	8	3	—	7	1	2	1	2	—	3	—	1	—	—	—	—	—	170
3 476	11,1	433	516	764	436	218	293	306	106	82	91	59	74	25	37	6	9	7	8	6	

## Noch: 1. Ergebnisse der Europawahl 2014 nach

Schl. · Nr.	Gebiet	Wahlbe- rechtigte	Wähler	Wahlbe- teiligung in %	Ungültige Stimmen		Gültige Stimmen		Von den gültigen Stimmen entfielen auf									
									CSU		SPD		GRÜNE		AfD		FREIE WÄHLER	
					Anzahl	%	Anzahl	%	Anzahl	%	Anzahl	%	Anzahl	%	Anzahl	%		
					1	2	3	4	5	6	7	8	9	10	11	12	13	14

## Noch: Oberpfalz

## 375 Landkreis Regensburg

113	Alteglöfshaus	2 599	1 127	43,4	4	0,4	1 123	416	37,0	197	17,5	119	10,6	84	7,5	165	14,7
114	Altenhann	1 232	472	38,3	—	—	472	249	52,8	55	11,7	14	3,0	26	5,5	96	20,3
115	Aufhausen	1 382	533	38,6	2	0,4	531	280	52,7	72	13,6	14	2,6	32	6,0	62	11,7
116	Bach a.d. Donau	1 464	514	35,1	—	—	514	276	53,7	87	16,9	35	6,8	36	7,0	20	3,9
117	Barbing	3 999	1 677	41,9	5	0,3	1 672	826	49,4	246	14,7	84	5,0	132	7,9	173	10,3
118	Beratzhausen, M	4 296	1 830	42,6	2	0,1	1 828	909	49,7	249	13,6	154	8,4	158	8,6	188	10,3
119	Bernhardswald	4 528	1 900	42,0	4	0,2	1 896	897	47,3	301	15,9	167	8,8	120	6,3	201	10,6
120	Brennberg	1 515	518	34,2	—	—	518	234	45,2	60	11,6	34	6,6	43	8,3	70	13,5
122	Brunn	1 091	457	41,9	—	—	457	178	38,9	109	23,9	50	10,9	24	5,3	37	8,1
127	Deuerling	1 648	763	46,3	1	0,1	762	318	41,7	152	19,9	80	10,5	57	7,5	50	6,6
130	Donaustauf, M	3 113	1 334	42,9	1	0,1	1 333	553	41,5	308	23,1	148	11,1	122	9,2	60	4,5
131	Duggendorf	1 284	488	38,0	1	0,2	487	187	38,4	91	18,7	37	7,6	34	7,0	72	14,8
143	Hagelstadt	1 633	671	41,1	3	0,4	668	317	47,5	117	17,5	52	7,8	46	6,9	60	9,0
148	Hemau, St	6 714	2 806	41,8	7	0,2	2 799	1 585	56,6	282	10,1	146	5,2	159	5,7	339	12,1
153	Holzheim a. Forst	796	360	45,2	3	0,8	357	208	58,3	38	10,6	14	3,9	32	9,0	26	7,3
156	Kallmünz, M	2 319	965	41,6	3	0,3	962	412	42,8	182	18,9	101	10,5	63	6,5	59	6,1
161	Köfering	1 742	578	33,2	2	0,3	576	263	45,7	94	16,3	53	9,2	50	8,7	42	7,3
162	Laaber, M	4 200	1 938	46,1	7	0,4	1 931	816	42,3	374	19,4	225	11,7	104	5,4	196	10,2
165	Lappersdorf, M	10 491	4 686	44,7	9	0,2	4 677	1 797	38,4	1 028	22,0	613	13,1	322	6,9	355	7,6
170	Mintraching	3 770	1 951	51,8	35	1,8	1 916	979	51,1	278	14,5	105	5,5	116	6,1	190	9,9
171	Mötzing	1 177	501	42,6	1	0,2	500	247	49,4	71	14,2	24	4,8	24	4,8	50	10,0
174	Neutraubling, St	9 277	3 008	32,4	15	0,5	2 993	1 229	41,1	650	21,7	203	6,8	260	8,7	278	9,3
175	Nittendorf, M	7 052	3 785	53,7	35	0,9	3 750	1 503	40,1	689	18,4	343	9,1	276	7,4	396	10,6
179	Obertraubling	6 174	2 574	41,7	5	0,2	2 569	1 084	42,2	457	17,8	252	9,8	206	8,0	240	9,3
180	Pentling	4 703	2 227	47,4	4	0,2	2 223	964	43,4	360	16,2	259	11,7	159	7,2	177	8,0
181	Pettendorf	2 607	1 344	51,6	2	0,1	1 342	501	37,3	212	15,8	188	14,0	83	6,2	190	14,2
182	Pfakofen	1 269	428	33,7	1	0,2	427	246	57,6	53	12,4	22	5,2	18	4,2	47	11,0
183	Pfatter	2 392	1 022	42,7	5	0,5	1 017	571	56,1	114	11,2	49	4,8	57	5,6	107	10,5
184	Pielenhofen	1 118	417	37,3	1	0,2	416	161	38,7	63	15,1	49	11,8	26	6,3	63	15,1
190	Regenstauf, M	12 430	4 935	39,7	23	0,5	4 912	2 200	44,8	1 123	22,9	302	6,1	320	6,5	293	6,0
191	Riekofen	634	276	43,5	—	—	276	164	59,4	17	6,2	8	2,9	21	7,6	31	11,2
196	Schierling, M	5 896	2 329	39,5	7	0,3	2 322	1 166	50,2	318	13,7	116	5,0	173	7,5	263	11,3
199	Sinzing	5 327	2 516	47,2	7	0,3	2 509	945	37,7	442	17,6	360	14,3	184	7,3	220	8,8
201	Sünching	1 591	577	36,3	2	0,3	575	297	51,7	81	14,1	41	7,1	32	5,6	41	7,1
204	Tegernheim	4 048	1 684	41,6	2	0,1	1 682	625	37,2	369	21,9	155	9,2	165	9,8	128	7,6
205	Thalmassing	2 627	1 091	41,5	11	1,0	1 080	512	47,4	144	13,3	71	6,6	71	6,6	151	14,0
208	Wenzenbach	6 660	3 208	48,2	32	1,0	3 176	1 209	38,1	756	23,8	320	10,1	246	7,7	238	7,5
209	Wiesent	2 012	837	41,6	—	—	837	400	47,8	104	12,4	48	5,7	87	10,4	68	8,1
210	Wörth a.d. Donau, St	3 562	1 315	36,9	6	0,5	1 309	660	50,4	175	13,4	94	7,2	94	7,2	128	9,8
211	Wolfsegg	1 197	402	33,6	2	0,5	400	132	33,0	103	25,8	35	8,8	27	6,8	55	13,8
213	Zeitlarn	4 683	1 821	38,9	6	0,3	1 815	764	42,1	428	23,6	173	9,5	160	8,8	80	4,4
Zusammen		146 252	61 865	42,3	256	0,4	61 609	27 280	44,3	11 049	17,9	5 357	8,7	4 449	7,2	5 705	9,3

## 376 Landkreis Schwandorf

112	Altendorf	725	268	37,0	—	—	268	142	53,0	45	16,8	12	4,5	13	4,9	6	2,2
116	Bodenwöhr	3 234	1 172	36,2	3	0,3	1 169	559	47,8	192	16,4	83	7,1	79	6,8	88	7,5
117	Bruck i.d. OPf., M	3 389	1 026	30,3	7	0,7	1 019	437	42,9	192	18,8	77	7,6	78	7,7	118	11,6
119	Burglengenfeld, St	9 823	3 590	36,5	16	0,4	3 574	1 534	42,9	883	24,7	256	7,2	307	8,6	81	2,3
122	Dieterskirchen	822	318	38,7	—	—	318	196	61,6	32	10,1	16	5,0	24	7,5	15	4,7
125	Fensterbach	1 884	700	37,2	6	0,9	694	411	59,2	106	15,3	29	4,2	51	7,3	21	3,0
131	Gleiritsch	563	194	34,5	—	—	194	116	59,8	38	19,6	3	1,5	11	5,7	11	5,7
133	Guteneck	691	326	47,2	—	—	326	221	67,8	31	9,5	17	5,2	13	4,0	8	2,5
141	Maxhütte-Haidhof, St	8 741	2 781	31,8	14	0,5	2 767	1 153	41,7	811	29,3	167	6,0	193	7,0	71	2,6
144	Nabburg, St	4 975	1 995	40,1	8	0,4	1 987	1 001	50,4	401	20,2	116	5,8	149	7,5	69	3,5
146	Neukirchen-Balbini, M	944	277	29,3	—	—	277	203	73,3	16	5,8	11	4,0	19	6,9	8	2,9
147	Neunburg vorm Wald, St	6 175	2 177	35,3	8	0,4	2 169	1 257	58,0	268	12,4	111	5,1	153	7,1	120	5,5
148	Niedermurach	1 032	406	39,3	1	0,2	405	240	59,3	55	13,6	12	3,0	16	4,0	9	2,2
149	Nittenau, St	6 552	2 137	32,6	14	0,7	2 123	1 075	50,6	491	23,1	127	6,0	104	4,9	102	4,8
150	Wernberg-Köblitz, M	4 602	1 825	39,7	4	0,2	1 821	940	51,6	365	20,0	98	5,4	99	5,4	113	6,2
151	Oberviechtach, St	3 931	1 318	33,5	8	0,6	1 310	707	54,0	188	14,4	67	5,1	90	6,9	68	5,2
153	Pfreimd, St	4 294	1 634	38,1	4	0,2	1 630	873	53,6	308	18,9	67	4,1	89	5,5	101	6,2
159	Schmidgaden	2 363	940	39,8	2	0,2	938	617	65,8	119	12,7	26	2,8	43	4,6	24	2,6
160	Schönsee, St	2 052	644	31,4	1	0,2	643	293	45,6	134	20,8	34	5,3	58	9,0	36	5,6
161	Schwandorf, GKSt	22 009	7 802	35,4	33	0,4	7 769	3 659	47,1	1 854	23,9	385	5,0	710	9,1	209	2,7
162	Schwarzach b. Nabburg	1 212	473	39,0	2	0,4	471	254	53,9	70	14,9	19	4,0	23	4,9	18	3,8
163	Schwarzenfeld, M	5 142	1 845	35,9	11	0,6	1 834	938	51,1	293	16,0	75	4,1	171	9,3	103	5,6
164	Schwarzhofen, M	1 177	427	36,3	2	0,5	425	244	57,4	61	14,4	22	5,2	22	5,2	30	7,1
167	Stadlern	450	174	38,7	3	1,7	171	55	32,2	58	33,9	9	5,3	13	7,6	9	5,3
168	Steinberg am See	1 493	589	39,5	1	0,2	588	290	49,3	157	26,7	27	4,6	27	4,6	19	3,2
169	Stulln	1 346	589	43,8	—	—	589	285	48,4	118	20,0	39	6,6	38	6,5	34	5,8
170	Teublitz, St	6 018	2 256	37,5	7	0,3	2 249	849	37,8	744	33,1	127	5,6	174	7,7	67	3,0
171	Teunz	1 506	495	32,9	—	—	495	294	59,4	45	9,1	25	5,1	21	4,2	33	6,7

## Regierungsbezirken, Kreisen und Gemeinden

Sonstige		Von den gültigen Stimmen entfielen auf																				Schl. Nr.
		davon																				
		FDP	DIE LINKE	ÖDP	BP	PIRA- TEN	Tier- schutz- partei	NPD	REP	DIE PARTEI	FAMILIE	AUF	Volks- abstim- mung	PBC	CM	DKP	MLPD	PRO NRW	BüSo	PSG		
Anzahl	%	Anzahl																				
17	18	19	20	21	22	23	24	25	26	27	28	29	30	31	32	33	34	35	36	37		

Noch: Oberpfalz

																					<b>375</b>
142	12,6	32	24	25	23	9	7	7	5	2	2	3	1	1	—	1	—	—	—	—	113
32	6,8	7	1	6	4	1	5	2	1	2	1	—	1	—	1	—	—	—	—	—	114
71	13,4	13	7	13	5	2	2	6	4	1	1	12	—	—	2	—	1	—	2	—	115
60	11,7	10	12	16	8	2	5	3	2	1	—	—	—	—	1	—	—	—	—	—	116
211	12,6	43	40	36	15	19	20	14	8	3	2	—	6	4	—	—	1	—	—	—	117
170	9,3	21	27	36	22	12	12	2	11	5	11	1	7	1	2	—	—	—	—	—	118
210	11,1	37	33	37	24	14	14	6	22	7	4	1	4	—	3	1	—	—	2	1	119
77	14,9	4	17	23	13	5	5	4	2	—	1	—	2	—	1	—	—	—	—	—	120
59	12,9	7	9	16	7	1	3	2	9	1	1	—	2	—	—	—	1	—	—	—	122
105	13,8	16	32	21	9	8	8	3	2	4	—	—	—	—	2	—	—	—	—	—	127
142	10,7	24	25	37	12	5	12	3	5	3	5	5	2	1	1	1	—	—	1	—	130
66	13,6	12	14	14	9	4	7	1	1	1	—	—	1	—	1	—	—	—	1	—	131
76	11,4	15	7	21	6	4	7	3	3	4	—	2	—	2	1	—	—	—	—	1	143
288	10,3	40	42	44	40	27	19	13	14	7	7	13	4	13	2	1	1	1	—	—	148
39	10,9	4	4	7	6	2	3	4	4	2	1	—	—	—	2	—	—	—	—	—	153
145	15,1	17	36	23	17	9	11	17	4	4	4	—	—	2	—	1	—	—	—	—	156
74	12,8	16	21	5	8	9	2	5	1	1	4	—	—	1	—	—	—	—	—	1	161
216	11,2	31	46	42	21	13	24	2	2	15	4	4	2	1	4	2	2	—	1	—	162
562	12,0	134	89	107	47	38	50	23	14	22	11	5	4	4	7	2	—	4	1	—	165
248	12,9	35	29	74	28	12	16	13	16	4	3	2	8	4	4	—	—	—	—	—	170
84	16,8	15	9	28	7	3	1	10	1	2	2	3	3	—	—	—	—	—	—	—	171
373	12,5	62	87	57	32	35	37	14	14	10	6	8	1	4	2	1	1	—	1	1	174
543	14,5	71	119	114	46	30	70	16	18	27	14	5	5	2	3	—	—	1	—	2	175
330	12,8	53	58	74	32	32	32	11	5	10	4	4	7	—	2	3	—	1	1	1	179
304	13,7	76	34	62	37	21	34	8	14	3	3	3	2	3	—	1	3	—	—	—	180
168	12,5	35	27	63	8	14	8	1	1	5	1	2	1	—	—	—	—	1	1	1	181
41	9,6	6	4	7	4	1	5	1	6	—	2	2	3	—	—	—	—	—	—	—	182
119	11,7	11	8	32	23	9	13	9	4	1	3	—	6	—	—	—	—	—	—	—	183
54	13,0	7	7	9	6	1	10	3	1	1	7	1	—	—	—	1	—	—	—	—	184
674	13,7	99	100	128	75	39	54	54	51	14	21	6	14	7	2	4	1	1	3	1	190
35	12,7	9	3	10	6	1	1	—	1	1	1	1	1	—	—	—	—	—	—	—	191
286	12,3	33	35	65	63	14	20	12	7	7	6	7	4	2	8	1	—	1	1	—	196
358	14,3	55	45	103	22	24	31	6	6	20	9	19	5	6	2	2	1	2	—	—	199
83	14,4	11	16	21	12	3	7	6	1	—	1	—	3	—	1	1	—	—	—	—	201
240	14,3	51	61	51	17	17	12	4	4	9	6	2	1	1	2	2	—	—	—	—	204
131	12,1	17	26	25	21	7	9	9	2	2	4	5	3	1	—	—	—	—	—	—	205
407	12,8	54	75	98	52	24	29	22	12	8	1	7	9	3	4	2	5	1	—	1	208
130	15,5	11	16	57	17	5	11	7	—	2	—	—	1	—	1	—	—	—	—	1	209
158	12,1	40	21	34	12	9	7	13	4	3	6	1	1	—	—	—	1	5	1	—	210
48	12,0	3	5	8	7	5	6	5	3	4	1	—	1	—	—	—	—	—	—	—	211
210	11,6	42	28	38	21	15	15	14	7	5	7	—	3	4	5	5	—	—	1	—	213
7 769	12,6	1 279	1 299	1 687	844	505	644	358	292	223	167	125	117	68	65	32	18	18	17	11	
																					<b>376</b>
50	18,7	1	7	17	4	—	2	—	5	1	—	11	—	1	1	—	—	—	—	—	112
168	14,4	18	27	32	16	7	18	23	12	2	4	4	—	2	1	2	—	—	—	—	116
117	11,5	7	23	24	23	7	4	5	10	1	6	2	2	—	2	1	—	—	—	—	117
513	14,4	53	102	113	53	25	66	31	23	6	15	6	10	4	1	2	2	—	1	—	119
35	11,0	1	—	13	8	3	2	1	2	1	3	—	1	—	—	—	—	—	—	—	122
76	11,0	11	9	18	15	1	6	5	—	1	3	—	2	1	4	—	—	—	—	—	125
15	7,7	—	—	2	6	—	4	—	1	1	—	—	1	—	—	—	—	—	—	—	131
36	11,0	3	3	19	—	—	3	1	—	3	1	1	1	1	—	—	—	—	—	—	133
372	13,4	25	103	63	47	31	33	15	15	7	21	5	3	2	—	—	1	—	—	1	141
251	12,6	34	38	83	24	12	24	7	10	4	2	5	2	—	4	1	—	—	1	—	144
20	7,2	2	5	4	5	—	—	2	—	1	—	—	—	—	1	—	—	—	—	—	146
260	12,0	33	43	65	33	21	8	23	10	3	5	8	3	1	1	—	—	1	—	2	147
73	18,0	4	8	31	7	3	4	2	3	2	2	6	—	—	—	—	—	—	—	1	148
224	10,6	23	37	34	40	7	30	11	8	9	7	8	6	1	2	—	—	—	1	—	149
206	11,3	19	24	64	32	16	14	13	6	2	4	2	1	3	2	—	—	2	2	—	150
190	14,5	27	29	57	22	7	8	19	6	5	4	—	3	—	1	—	—	—	—	2	151
192	11,8	15	15	92	21	9	10	11	5	3	3	2	2	1	1	—	1	—	—	1	153
109	11,6	6	12	32	14	6	12	8	4	5	3	4	1	—	2	—	—	—	—	—	159
88	13,7	17	8	7	17	3	9	13	5	1	2	1	1	—	2	2	—	—	—	—	160
952	12,3	71	139	255	121	61	87	57	32	29	24	19	22	13	7	4	1	3	1	6	161
87	18,5	7	7	19	24	8	1	8	3	3	2	3	—	—	2	—	—	—	—	—	162
254	13,8	25	36	49	42	16	17	21	15	2	7	13	9	—	1	1	—	—	—	—	163
46	10,8	2	2	17	12	1	2	2	3	1	1	1	—	—	2	—	—	—	—	—	164
27	15,8	1	7	4	4	1	1	3	5	—	1	—	—	—	—	—	—	—	—	—	167
68	11,6	11	6	11	6	10	6	1	3	—	1	4	4	—	2	—	3	—	—	—	168
75	12,7	3	18	22	9	7	9	—	3	—	3	—	—	—	—	—	—	—	1	—	169
288	12,8	17	56	53	52	23	22	18	16	7	5	4	9	—	2	—	1	1	2	—	170
77	15,6	7	3	15	9	2	2	9	—	20	1	6	2	—	1	—	—	—	—	—	171

## Noch: 1. Ergebnisse der Europawahl 2014 nach

Schl. · Nr.	Gebiet	Wahlbe- rechtigte	Wähler	Wahlbe- teiligung in %	Ungültige Stimmen		Gültige Stimmen		Von den gültigen Stimmen entfielen auf									
									CSU		SPD		GRÜNE		AfD		FREIE WÄHLER	
					Anzahl	%	Anzahl	%	Anzahl	%	Anzahl	%	Anzahl	%	Anzahl	%		
					1	2	3	4	5	6	7	8	9	10	11	12	13	14

## Noch: Oberpfalz

## 376 Noch: Landkreis Schwandorf

172	Thanstein .....	778	310	39,8	1	0,3	309	176	57,0	33	10,7	14	4,5	17	5,5	26	8,4
173	Trausnitz .....	820	314	38,3	5	1,6	309	171	55,3	52	16,8	6	1,9	21	6,8	13	4,2
175	Wackersdorf .....	4 050	1 404	34,7	2	0,1	1 402	607	43,3	355	25,3	67	4,8	114	8,1	87	6,2
176	Weiding .....	421	161	38,2	—	—	161	87	54,0	22	13,7	6	3,7	23	14,3	7	4,3
178	Winklarn, M .....	1 146	503	43,9	—	—	503	300	59,6	51	10,1	22	4,4	38	7,6	17	3,4
	Zusammen	114 360	41 070	35,9	163	0,4	40 907	20 184	49,3	8 588	21,0	2 172	5,3	3 001	7,3	1 741	4,3

## 377 Landkreis Tirschenreuth

112	Bärnau, St .....	2 649	1 001	37,8	5	0,5	996	581	58,3	166	16,7	48	4,8	56	5,6	54	5,4
113	Brand .....	970	467	48,1	2	0,4	465	320	68,8	53	11,4	11	2,4	31	6,7	21	4,5
115	Ebnath .....	1 099	457	41,6	—	—	457	293	64,1	63	13,8	28	6,1	22	4,8	12	2,6
116	Erbendorf, St .....	4 103	1 565	38,1	4	0,3	1 561	786	50,4	361	23,1	76	4,9	100	6,4	89	5,7
117	Falkenberg, M .....	770	349	45,3	—	—	349	244	69,9	43	12,3	27	7,7	9	2,6	15	4,3
118	Friedenfels .....	1 062	474	44,6	3	0,6	471	222	47,1	96	20,4	37	7,9	33	7,0	34	7,2
119	Fuchsmühl, M .....	1 377	578	42,0	—	—	578	261	45,2	147	25,4	25	4,3	50	8,7	31	5,4
127	Immenreuth .....	1 489	507	34,0	3	0,6	504	278	55,2	96	19,0	18	3,6	44	8,7	26	5,2
128	Kastl .....	1 119	498	44,5	2	0,4	496	278	56,0	54	10,9	25	5,0	31	6,3	71	14,3
129	Kemnath, St .....	4 222	1 676	39,7	16	1,0	1 660	863	52,0	230	13,9	141	8,5	85	5,1	180	10,8
131	Konnersreuth, M .....	1 479	605	40,9	3	0,5	602	361	60,0	69	11,5	14	2,3	37	6,1	71	11,8
132	Krummennaab .....	1 237	477	38,6	—	—	477	215	45,1	130	27,3	21	4,4	30	6,3	33	6,9
133	Kulmain .....	1 834	615	33,5	1	0,2	614	339	55,2	100	16,3	30	4,9	36	5,9	39	6,4
137	Leonberg .....	839	312	37,2	—	—	312	192	61,5	31	9,9	15	4,8	23	7,4	21	6,7
139	Mähring, M .....	1 506	585	38,8	3	0,5	582	365	62,7	47	8,1	19	3,3	38	6,5	57	9,8
141	Mitterteich, St .....	5 662	2 048	36,2	7	0,3	2 041	1 096	53,7	443	21,7	81	4,0	113	5,5	132	6,5
142	Neualbenreuth, M .....	1 142	502	44,0	2	0,4	500	282	56,4	50	10,0	35	7,0	25	5,0	43	8,6
143	Neusorg .....	1 621	702	43,3	1	0,1	701	392	55,9	140	20,0	43	6,1	50	7,1	23	3,3
145	Pechbrunn .....	1 149	533	46,4	3	0,6	530	297	56,0	133	25,1	18	3,4	26	4,9	16	3,0
146	Plößberg, M .....	2 680	1 142	42,6	7	0,6	1 135	690	60,8	187	16,5	44	3,9	45	4,0	56	4,9
148	Pullenreuth .....	1 461	678	46,4	5	0,7	673	452	67,2	82	12,2	17	2,5	39	5,8	33	4,9
149	Reuth b.Erbendorf .....	970	398	41,0	1	0,3	397	162	40,8	105	26,4	19	4,8	32	8,1	36	9,1
154	Tirschenreuth, St .....	7 409	2 954	39,9	6	0,2	2 948	1 605	54,4	447	15,2	194	6,6	203	6,9	163	5,5
157	Waldershof, St .....	3 627	1 514	41,7	5	0,3	1 509	831	55,1	254	16,8	65	4,3	92	6,1	86	5,7
158	Waldsassen, St .....	5 414	2 137	39,5	14	0,7	2 123	1 275	60,1	377	17,8	80	3,8	105	4,9	93	4,4
159	Wiesau, M .....	3 407	1 299	38,1	3	0,2	1 296	710	54,8	227	17,5	72	5,6	61	4,7	85	6,6
	Zusammen	60 297	24 073	39,9	96	0,4	23 977	13 390	55,8	4 131	17,2	1 203	5,0	1 416	5,9	1 520	6,3
	Landkreise zusammen	681 874	266 279	39,1	1 089	0,4	265 190	131 315	49,5	47 669	18,0	18 103	6,8	18 705	7,1	17 493	6,6

## Regierungsbezirken, Kreisen und Gemeinden

Sonstige		Von den gültigen Stimmen entfielen auf																			Schl. Nr.
		davon																			
		FDP	DIE LINKE	ÖDP	BP	PIRA-TEN	Tier-schutz-partei	NPD	REP	DIE PARTEI	FAMILIE	AUF	Volks-abstim-mung	PBC	CM	DKP	MLPD	PRO NRW	BüSo	PSG	
Anzahl	%	Anzahl																			
17	18	19	20	21	22	23	24	25	26	27	28	29	30	31	32	33	34	35	36	37	

## Noch: Oberpfalz

																					376
43	13,9	5	5	22	3	1	3	2	1	—	—	—	1	—	—	—	—	—	—	—	172
46	14,9	12	7	7	3	1	3	9	1	—	2	—	—	—	1	—	—	—	—	—	173
172	12,3	14	29	36	19	11	13	13	6	5	3	3	6	7	5	1	1	—	—	—	175
16	9,9	1	1	4	3	1	1	1	2	—	—	2	—	—	—	—	—	—	—	—	176
75	14,9	4	4	18	19	8	2	7	3	2	—	4	2	1	—	—	1	—	—	—	178
5 221	12,8	479	813	1 302	713	309	426	341	218	127	135	124	94	38	48	14	11	7	9	13	
																					377
91	9,1	15	20	8	10	4	8	6	5	3	5	4	2	—	—	—	—	1	—	—	112
29	6,2	2	10	3	2	2	1	4	1	1	1	—	2	—	—	—	—	—	—	—	113
39	8,5	1	5	4	3	—	5	13	—	1	2	—	1	—	1	—	—	3	—	—	115
149	9,5	28	25	20	16	10	15	10	4	3	8	—	6	1	2	—	1	—	—	—	116
11	3,2	1	1	2	2	—	—	2	—	1	—	—	1	—	1	—	—	—	—	—	117
49	10,4	7	13	8	2	3	5	3	2	3	2	—	1	—	—	—	—	—	—	—	118
64	11,1	9	9	11	5	4	6	6	2	2	3	1	2	3	—	—	1	—	—	—	119
42	8,3	7	9	3	3	2	5	3	2	1	—	4	1	—	—	1	—	—	1	—	127
37	7,5	6	7	2	4	3	8	3	1	—	—	—	2	—	—	—	—	1	—	—	128
161	9,7	25	26	19	16	8	14	16	5	5	11	4	5	3	1	—	1	—	—	2	129
50	8,3	6	6	9	3	2	1	9	1	3	—	2	1	1	6	—	—	—	—	—	131
48	10,1	6	8	11	2	1	4	8	2	1	2	—	2	1	—	—	—	—	—	—	132
70	11,4	13	16	6	4	—	11	6	—	—	5	6	3	—	—	—	—	—	—	—	133
30	9,6	6	3	8	2	1	2	2	1	—	—	3	1	—	1	—	—	—	—	—	137
56	9,6	5	7	13	6	4	2	6	2	1	2	6	—	1	1	—	—	—	—	—	139
176	8,6	20	37	30	16	15	19	14	2	4	7	1	5	4	—	—	—	1	1	—	141
65	13,0	6	12	17	3	9	8	6	—	—	1	—	3	—	—	—	—	—	—	—	142
53	7,6	9	6	5	9	5	3	10	2	1	—	1	1	—	1	—	—	—	—	—	143
40	7,5	6	11	6	1	2	3	5	—	—	2	2	1	—	1	—	—	—	—	—	145
113	10,0	23	18	18	5	5	11	11	—	1	7	4	2	—	4	—	—	2	—	2	146
50	7,4	1	6	5	10	2	2	7	1	2	1	3	7	—	2	—	—	—	1	—	148
43	10,8	7	2	9	5	5	3	7	2	2	1	—	—	—	—	—	—	—	—	—	149
336	11,4	42	54	72	33	28	27	17	2	4	8	16	11	5	14	—	1	2	—	—	154
181	12,0	21	19	28	16	14	23	21	9	11	6	5	1	3	2	—	2	—	—	—	157
193	9,1	24	27	36	20	14	21	12	5	2	11	2	8	4	1	1	1	3	—	1	158
141	10,9	26	34	14	13	15	11	9	1	4	2	3	—	3	4	—	1	—	1	—	159
2 317	9,7	322	391	367	211	158	218	216	52	56	87	67	69	29	42	2	8	13	4	5	
31 905	12,0	4 254	5 226	7 105	3 866	2 061	2 510	2 067	1 065	837	794	592	567	301	327	90	71	65	52	55	

## Noch: 1. Ergebnisse der Europawahl 2014 nach

Schl. · Nr.	Gebiet	Wahlbe- rechtigte	Wähler	Wahlbe- teiligung in %	Ungültige Stimmen		Gültige Stimmen		Von den gültigen Stimmen entfielen auf									
									CSU		SPD		GRÜNE		AfD		FREIE WÄHLER	
					Anzahl	%	Anzahl	%	Anzahl	%	Anzahl	%	Anzahl	%	Anzahl	%		
					1	2	3	4	5	6	7	8	9	10	11	12	13	14

## Oberfranken

## Kreisfreie Städte

461	Bamberg	55 010	22 127	40,2	81	0,4	22 046	7 235	32,8	4 381	19,9	4 631	21,0	1 550	7,0	429	1,9
462	Bayreuth	57 280	21 750	38,0	83	0,4	21 667	7 220	33,3	5 277	24,4	3 133	14,5	1 757	8,1	530	2,4
463	Coburg	32 359	12 559	38,8	33	0,3	12 526	4 351	34,7	3 496	27,9	1 712	13,7	995	7,9	181	1,4
464	Hof	34 221	11 294	33,0	54	0,5	11 240	4 676	41,6	2 701	24,0	929	8,3	1 075	9,6	244	2,2
	Kreisfreie Städte zusammen	178 870	67 730	37,9	251	0,4	67 479	23 482	34,8	15 855	23,5	10 405	15,4	5 377	8,0	1 384	2,1

## 471 Landkreis Bamberg

111	Altendorf	1 637	579	35,4	2	0,3	577	283	49,0	80	13,9	63	10,9	48	8,3	20	3,5
115	Baunach, St	3 239	1 328	41,0	3	0,2	1 325	640	48,3	247	18,6	104	7,8	93	7,0	50	3,8
117	Bischberg	4 768	1 947	40,8	6	0,3	1 941	789	40,6	385	19,8	266	13,7	157	8,1	46	2,4
119	Breitengüßbach	3 667	1 462	39,9	2	0,1	1 460	667	45,7	298	20,4	87	6,0	114	7,8	44	3,0
120	Burgebrach, M	5 246	2 068	39,4	8	0,4	2 060	1 270	61,7	213	10,3	115	5,6	130	6,3	54	2,6
122	Burgwindheim, M	1 060	423	39,9	—	—	423	224	53,0	54	12,8	25	5,9	31	7,3	27	6,4
123	Buttenheim, M	2 722	1 211	44,5	8	0,7	1 203	650	54,0	150	12,5	97	8,1	86	7,1	71	5,9
128	Ebrach, M	1 373	596	43,4	—	—	596	304	51,0	122	20,5	46	7,7	38	6,4	20	3,4
131	Frensdorf	3 880	1 529	39,4	6	0,4	1 523	792	52,0	193	12,7	134	8,8	105	6,9	42	2,8
133	Gerach	786	334	42,5	1	0,3	333	166	49,8	70	21,0	20	6,0	21	6,3	6	1,8
137	Gundelsheim	2 725	1 275	46,8	4	0,3	1 271	538	42,3	281	22,1	146	11,5	84	6,6	26	2,0
140	Hallstadt, St	6 696	2 436	36,4	5	0,2	2 431	1 069	44,0	487	20,0	230	9,5	185	7,6	74	3,0
142	Heiligenstadt i.OFr., M	2 892	1 381	47,8	1	0,1	1 380	780	56,5	189	13,7	56	4,1	102	7,4	42	3,0
145	Hirschaid, M	9 547	3 663	38,4	24	0,7	3 639	1 812	49,8	584	16,0	375	10,3	201	5,5	173	4,8
150	Kemmern	2 120	859	40,5	6	0,7	853	453	53,1	112	13,1	86	10,1	69	8,1	16	1,9
151	Königsfeld	1 075	529	49,2	1	0,2	528	347	65,7	45	8,5	24	4,5	26	4,9	33	6,3
152	Lauter	940	341	36,3	3	0,9	338	202	59,8	33	9,8	11	3,3	28	8,3	17	5,0
154	Lisberg	1 457	563	38,6	4	0,7	559	268	47,9	121	21,6	43	7,7	28	5,0	18	3,2
155	Litzendorf	4 923	1 981	40,2	9	0,5	1 972	890	45,1	374	19,0	218	11,1	140	7,1	44	2,2
159	Memmelsdorf	7 162	3 132	43,7	13	0,4	3 119	1 344	43,1	653	20,9	302	9,7	247	7,9	76	2,4
165	Oberhaid	3 613	1 366	37,8	10	0,7	1 356	624	46,0	307	22,6	91	6,7	85	6,3	47	3,5
169	Pettstadt	1 553	575	37,0	3	0,5	572	248	43,4	133	23,3	68	11,9	24	4,2	19	3,3
172	Pommersfelden	2 217	836	37,7	7	0,8	829	427	51,5	126	15,2	88	10,6	52	6,3	24	2,9
173	Priesendorf	1 161	374	32,2	2	0,5	372	190	51,1	79	21,2	26	7,0	16	4,3	16	4,3
174	Rattelsdorf, M	3 736	1 498	40,1	8	0,5	1 490	781	52,4	243	16,3	74	5,0	116	7,8	83	5,6
175	Reckendorf	1 605	670	41,7	1	0,1	669	337	50,4	138	20,6	44	6,6	36	5,4	15	2,2
185	Scheßlitz, St	5 644	2 668	47,3	9	0,3	2 659	1 548	58,2	346	13,0	161	6,1	172	6,5	56	2,1
186	Schönbrunn i.Steigerwald	1 533	585	38,2	3	0,5	582	307	52,7	94	16,2	33	5,7	28	4,8	14	2,4
189	Stadelhofen	998	434	43,5	—	—	434	284	65,4	29	6,7	17	3,9	26	6,0	11	2,5
191	Stegaurach	5 523	2 342	42,4	11	0,5	2 331	977	41,9	396	17,0	303	13,0	166	7,1	116	5,0
195	Strullendorf	6 278	2 398	38,2	10	0,4	2 388	1 119	46,9	419	17,5	257	10,8	185	7,7	66	2,8
207	Viereth-Trunstadt	2 871	999	34,8	7	0,7	992	486	49,0	162	16,3	71	7,2	90	9,1	34	3,4
208	Walsdorf	1 966	717	36,5	2	0,3	715	288	40,3	136	19,0	79	11,0	45	6,3	47	6,6
209	Wattendorf	561	285	50,8	—	—	285	234	82,1	12	4,2	1	0,1	12	4,2	6	2,1
214	Zapfendorf, M	3 967	1 624	40,9	4	0,2	1 620	940	58,0	217	13,4	90	5,6	107	6,6	49	3,0
220	Schlüsselfeld, St	4 457	1 661	37,3	7	0,4	1 654	1 011	61,1	211	12,8	72	4,4	93	5,6	64	3,9
	Zusammen	115 598	46 669	40,4	190	0,4	46 479	23 289	50,1	7 739	16,7	3 923	8,4	3 186	6,9	1 566	3,4

## 472 Landkreis Bayreuth

111	Ahorntal	1 769	933	52,7	4	0,4	929	539	58,0	95	10,2	39	4,2	43	4,6	96	10,3
115	Aufseß	1 075	533	49,6	3	0,6	530	330	62,3	52	9,8	28	5,3	23	4,3	36	6,8
116	Bad Berneck i.Fichtelgebirge, St	3 424	1 168	34,1	2	0,2	1 166	485	41,6	318	27,3	81	6,9	76	6,5	80	6,9
118	Betzenstein, St	2 010	896	44,6	6	0,7	890	365	41,0	209	23,5	51	5,7	70	7,9	89	10,0
119	Bindlach	5 825	2 089	35,9	7	0,3	2 082	834	40,1	517	24,8	188	9,0	176	8,5	103	4,9
121	Bischofsgrün	1 634	673	41,2	7	1,0	666	253	38,0	208	31,2	49	7,4	41	6,2	49	7,4
127	Creußen, St	3 987	1 577	39,6	2	0,1	1 575	632	40,1	362	23,0	150	9,5	123	7,8	143	9,1
131	Eckersdorf	4 205	1 935	46,0	6	0,3	1 929	693	35,9	505	26,2	209	10,8	177	9,2	110	5,7
133	Emtmannsberg	855	402	47,0	1	0,2	401	168	41,9	92	22,9	30	7,5	34	8,5	19	4,7
138	Fichtelberg	1 595	703	44,1	4	0,6	699	385	55,1	96	13,7	28	4,0	68	9,7	49	7,0
139	Gefrees, St	3 716	1 352	36,4	6	0,4	1 346	575	42,7	356	26,4	89	6,6	118	8,8	60	4,5
140	Gesees	1 066	497	46,6	1	0,2	496	194	39,1	112	22,6	46	9,3	31	6,3	40	8,1
141	Glashütten	1 176	447	38,0	—	—	447	147	32,9	133	29,8	45	10,1	22	4,9	38	8,5
143	Goldkronach, St	2 966	1 275	43,0	3	0,2	1 272	486	38,2	337	26,5	118	9,3	101	7,9	75	5,9
146	Haag	758	329	43,4	1	0,3	328	149	45,4	75	22,9	29	8,8	20	6,1	23	7,0
150	Heinersreuth	3 074	1 439	46,8	3	0,2	1 436	525	36,6	477	33,2	139	9,7	114	7,9	38	2,6
154	Holfeld, St	4 211	1 595	37,9	4	0,3	1 591	873	54,9	213	13,4	118	7,4	121	7,6	63	4,0
155	Hummeltal	1 984	788	39,7	1	0,1	787	307	39,0	172	21,9	102	13,0	59	7,5	59	7,5
156	Kirchenpingarten	967	389	40,2	1	0,3	388	257	66,2	38	9,8	13	3,4	34	8,8	15	3,9
164	Mehlmeisel	1 143	373	32,6	2	0,5	371	183	49,3	48	12,9	19	5,1	31	8,4	52	14,0
166	Mistelbach	1 257	637	50,7	2	0,3	635	222	35,0	225	35,4	50	7,9	49	7,7	26	4,1
167	Mistgau	2 985	1 227	41,1	3	0,2	1 224	549	44,9	263	21,5	89	7,3	82	6,7	103	8,4
175	Pegnitz, St	10 948	4 442	40,6	13	0,3	4 429	1 872	42,3	1 115	25,2	391	8,8	299	6,8	213	4,8
176	Plankenfels	716	293	40,9	1	0,3	292	150	51,4	37	12,7	26	8,9	21	7,2	14	4,8
177	Plech, M	995	436	43,8	—	—	436	156	35,8	97	22,2	25	5,7	37	8,5	84	19,3

## Regierungsbezirken, Kreisen und Gemeinden

Von den gültigen Stimmen entfielen auf																					Schl. Nr.
Sonstige	davon																				
	FDP	DIE LINKE	ÖDP	BP	PIRA-TEN	Tier-schutz-partei	NPD	REP	DIE PARTEI	FAMILIE	AUF	Volks-abstim-mung	PBC	CM	DKP	MLPD	PRO NRW	BüSo	PSG		
	Anzahl	%	Anzahl																		
	17	18	19	20	21	22	23	24	25	26	27	28	29	30	31	32	33	34	35	36	

## Oberfranken

3 820	17,3	785	989	527	204	419	204	182	74	168	62	50	42	24	24	23	28	4	6	5	461
3 750	17,3	1 177	767	334	122	428	233	89	93	161	62	54	35	127	29	8	13	8	8	2	462
1 791	14,3	414	503	218	45	147	134	87	33	89	36	8	25	31	8	6	3	—	3	1	463
1 615	14,4	298	421	108	60	170	119	96	48	46	39	31	16	112	24	8	4	11	4	—	464
10 976	16,3	2 674	2 680	1 187	431	1 164	690	454	248	464	199	143	118	294	85	45	48	23	21	8	

471

83	14,4	10	11	9	14	4	6	8	7	1	3	1	1	2	5	—	—	1	—	—	111
191	14,4	28	40	15	25	14	14	18	10	2	6	6	7	2	3	—	1	—	—	—	115
298	15,4	64	58	33	18	13	23	22	21	10	8	6	4	5	7	—	2	4	—	—	117
250	17,1	39	50	25	18	18	10	37	15	3	14	8	7	1	3	—	—	1	1	—	119
278	13,5	42	58	24	36	15	19	31	22	6	12	7	2	1	1	—	—	—	—	2	120
62	14,7	9	7	6	9	5	4	13	4	1	2	1	—	—	—	—	—	—	1	—	122
149	12,4	25	15	17	16	17	12	6	12	7	3	6	4	1	—	—	—	—	1	—	123
66	11,1	13	15	10	5	5	4	5	2	1	3	—	1	1	—	—	—	—	1	—	128
257	16,9	39	33	53	25	19	19	27	12	8	7	4	5	4	—	—	2	—	—	—	131
50	15,0	2	8	5	4	3	7	10	2	—	—	5	1	3	—	—	—	—	—	—	133
196	15,4	48	32	25	20	10	9	13	5	10	5	6	9	2	1	—	—	—	—	1	137
386	15,9	60	115	25	33	40	18	26	21	4	8	14	12	—	5	2	1	—	2	—	140
211	15,3	24	19	16	23	8	9	12	16	4	8	25	4	33	9	—	—	1	—	—	142
494	13,6	75	113	57	37	55	21	49	17	12	22	8	10	10	5	—	1	—	2	—	145
117	13,7	16	13	21	13	10	4	15	7	3	6	2	4	2	—	—	—	—	1	—	150
53	10,0	3	1	12	10	3	2	10	6	1	4	—	1	—	—	—	—	—	—	—	151
47	13,9	3	10	5	5	3	—	8	6	1	2	—	1	3	—	—	—	—	—	—	152
81	14,5	11	5	5	17	5	14	9	6	—	4	—	3	—	—	—	1	1	—	—	154
306	15,5	52	53	63	22	12	16	35	17	2	10	8	8	2	1	—	5	—	—	—	155
497	15,9	74	85	63	60	37	45	44	19	15	11	11	19	2	6	—	2	1	2	1	159
202	14,9	23	34	28	16	16	18	22	23	6	4	4	4	3	1	—	—	—	—	—	165
80	14,0	16	16	17	4	5	7	5	3	2	1	1	1	1	1	—	—	—	—	—	169
112	13,5	25	16	9	18	7	9	8	5	8	5	—	—	—	—	—	2	—	—	—	172
45	12,1	6	7	1	5	—	3	9	5	—	1	—	4	3	1	—	—	—	—	—	173
193	13,0	31	26	30	20	15	19	18	14	2	5	2	7	2	2	—	—	—	—	—	174
99	14,8	13	18	7	13	6	6	6	8	5	2	10	3	1	1	—	—	—	—	—	175
376	14,1	36	44	59	52	20	21	72	25	8	13	7	5	3	5	1	1	—	1	3	185
106	18,2	6	13	9	27	8	4	20	8	1	4	1	4	—	—	—	1	—	—	—	186
67	15,4	11	11	4	17	3	—	8	6	—	1	—	4	—	1	—	—	—	1	—	189
373	16,0	70	63	48	46	23	31	42	14	11	13	1	9	—	1	—	—	—	1	—	191
342	14,3	58	69	36	38	28	24	21	14	19	8	3	14	2	4	—	3	1	—	—	195
149	15,0	23	15	19	17	8	9	26	14	5	5	2	3	2	—	—	—	—	—	1	207
120	16,8	21	19	25	11	5	10	16	5	3	2	1	—	—	—	—	1	—	—	—	208
20	7,0	2	—	1	7	—	2	4	2	—	1	—	—	—	1	—	—	—	—	—	209
217	13,4	29	48	16	15	19	17	30	9	1	11	5	11	1	2	1	—	1	—	1	214
203	12,3	36	35	11	24	12	23	31	9	5	6	1	4	5	—	—	1	—	—	—	220
6 776	14,6	1 043	1 175	809	740	471	459	736	391	167	224	153	178	101	66	5	23	11	14	10	

472

117	12,6	21	15	12	11	2	15	9	8	2	6	13	1	—	1	—	—	1	—	—	111
61	11,5	6	9	4	10	4	6	3	8	1	2	—	—	4	4	—	—	—	—	—	115
126	10,8	38	14	11	7	9	7	5	16	2	3	1	5	1	5	1	—	—	—	1	116
106	11,9	8	38	17	6	6	9	5	7	4	1	—	3	1	1	—	—	—	—	—	118
264	12,7	54	64	24	12	27	28	7	15	6	7	3	5	8	4	—	—	—	—	—	119
66	9,9	10	14	9	5	4	7	2	8	—	4	1	1	1	—	—	—	—	—	—	121
165	10,5	43	27	9	11	13	15	15	7	5	6	7	3	3	1	—	—	—	—	—	127
235	12,2	61	59	21	13	16	23	6	13	5	5	3	2	6	2	—	—	—	—	—	131
58	14,5	11	10	10	2	3	4	—	8	—	4	2	—	3	—	—	—	—	—	1	133
73	10,4	13	7	11	10	7	7	11	1	2	1	—	2	—	—	—	—	1	—	—	138
148	11,0	32	30	9	8	17	12	6	10	6	9	3	2	—	—	1	—	2	1	—	139
73	14,7	20	11	12	5	5	3	1	3	1	3	1	1	7	—	—	—	—	—	—	140
62	13,9	9	10	11	5	6	5	3	3	4	—	2	1	1	2	—	—	—	—	—	141
155	12,2	40	23	17	14	9	16	4	5	2	9	7	3	4	—	2	—	—	—	—	143
32	9,8	3	9	6	2	2	4	1	1	—	1	1	2	—	—	—	—	—	—	—	146
143	10,0	39	29	8	10	6	13	8	5	5	4	4	1	7	4	—	—	—	—	—	150
203	12,8	31	31	13	18	23	20	11	19	5	14	3	6	3	3	—	—	2	1	—	154
88	11,2	30	12	11	2	1	6	5	5	3	2	3	—	5	—	1	—	—	1	1	155
31	8,0	2	5	1	6	2	1	2	1	1	3	4	—	2	—	1	—	—	—	—	156
38	10,2	7	4	6	3	4	1	2	2	—	4	1	—	1	2	—	—	1	—	—	164
63	9,9	22	13	4	1	3	2	1	2	3	1	3	—	8	—	—	—	—	—	—	166
138	11,3	22	26	11	10	8	20	9	9	1	6	8	2	3	2	—	1	—	—	—	167
539	12,2	121	117	58	41	38	44	25	30	10	20	9	9	8	6	—	1	2	—	—	175
44	15,1	7	14	8	3	2	3	—	3	—	1	—	1	1	—	—	1	—	—	—	176
37	8,5	9	3	6	4	—	2	1	7	3	2	—	—	—	—	—	—	—	—	—	177

## Noch: 1. Ergebnisse der Europawahl 2014 nach

Schl. · Nr.	Gebiet	Wahlbe- rechtigte	Wähler	Wahlbe- teiligung in %	Ungültige Stimmen		Gültige Stimmen		Von den gültigen Stimmen entfielen auf									
									CSU		SPD		GRÜNE		AfD		FREIE WÄHLER	
					Anzahl	%	Anzahl	%	Anzahl	%	Anzahl	%	Anzahl	%	Anzahl	%		
					1	2	3	4	5	6	7	8	9	10	11	12	13	14

## Noch: Oberfranken

## 472 Noch: Landkreis Bayreuth

179	Pottenstein, St	4 381	1 515	34,6	7	0,5	1 508	840	55,7	211	14,0	82	5,4	117	7,8	105	7,0
180	Prebitz	828	359	43,4	2	0,6	357	168	47,1	73	20,4	24	6,7	30	8,4	29	8,1
184	Schnabelwaid, M	820	341	41,6	3	0,9	338	144	42,6	62	18,3	26	7,7	30	8,9	29	8,6
188	Seybothenreuth	973	409	42,0	1	0,2	408	185	45,3	63	15,4	35	8,6	42	10,3	47	11,5
190	Speichersdorf	4 607	1 780	38,6	5	0,3	1 775	859	48,4	340	19,2	119	6,7	121	6,8	147	8,3
197	Waischenfeld, St	2 521	993	39,4	7	0,7	986	536	54,4	134	13,6	85	8,6	36	3,7	76	7,7
198	Warmensteinach	1 783	730	40,9	3	0,4	727	339	46,6	164	22,6	50	6,9	47	6,5	61	8,4
199	Weidenberg, M	4 923	2 142	43,5	9	0,4	2 133	970	45,5	477	22,4	168	7,9	163	7,6	134	6,3
	Zusammen	85 177	34 697	40,7	120	0,3	34 577	15 370	44,5	7 676	22,2	2 741	7,9	2 556	7,4	2 305	6,7

## 473 Landkreis Coburg

112	Ahorn	3 513	1 553	44,2	11	0,7	1 542	582	37,7	476	30,9	127	8,2	131	8,5	41	2,7
120	Dörfles-Esbach	3 093	1 085	35,1	3	0,3	1 082	429	39,6	300	27,7	80	7,4	85	7,9	40	3,7
121	Ebersdorf b.Coburg	4 770	1 738	36,4	3	0,2	1 735	715	41,2	547	31,5	121	7,0	101	5,8	68	3,9
132	Großheirath	2 006	899	44,8	3	0,3	896	420	46,9	202	22,5	84	9,4	64	7,1	40	4,5
134	Grub a.Forst	2 403	1 053	43,8	6	0,6	1 047	429	41,0	280	26,7	98	9,4	59	5,6	50	4,8
138	Itzgrund	1 841	918	49,9	4	0,4	914	413	45,2	216	23,6	66	7,2	57	6,2	49	5,4
141	Lautertal	3 450	1 504	43,6	5	0,3	1 499	645	43,0	433	28,9	122	8,1	113	7,5	39	2,6
144	Meeder	3 133	1 425	45,5	—	—	1 425	728	51,1	315	22,1	123	8,6	82	5,8	32	2,2
151	Neustadt b.Coburg, GKSt	12 092	4 211	34,8	25	0,6	4 186	1 780	42,5	1 221	29,2	226	5,4	350	8,4	98	2,3
153	Niederfüllbach	1 306	631	48,3	—	—	631	244	38,7	198	31,4	71	11,3	39	6,2	23	3,6
158	Bad Rodach, St	5 153	2 278	44,2	7	0,3	2 271	874	38,5	702	30,9	197	8,7	158	7,0	110	4,8
159	Rödental, St	10 745	3 917	36,5	16	0,4	3 901	1 428	36,6	1 071	27,5	345	8,8	382	9,8	256	6,6
165	Seßlach, St	3 275	1 452	44,3	5	0,3	1 447	811	56,0	225	15,5	107	7,4	94	6,5	95	6,6
166	Sonnefeld	4 108	1 496	36,4	5	0,3	1 491	656	44,0	462	31,0	101	6,8	67	4,5	49	3,3
170	Untersiemau	3 340	1 509	45,2	2	0,1	1 507	633	42,0	439	29,1	129	8,6	96	6,4	41	2,7
174	Weidhausen b.Coburg	2 574	831	32,3	1	0,1	830	376	45,3	239	28,8	35	4,2	55	6,6	31	3,7
175	Weitramsdorf	3 992	1 604	40,2	4	0,2	1 600	622	38,9	462	28,9	151	9,4	120	7,5	45	2,8
	Zusammen	70 794	28 104	39,7	100	0,4	28 004	11 785	42,1	7 788	27,8	2 183	7,8	2 053	7,3	1 107	4,0

## 474 Landkreis Forchheim

119	Dormitz	1 642	875	53,3	2	0,2	873	303	34,7	206	23,6	106	12,1	51	5,8	101	11,6
121	Ebermannstadt, St	5 556	2 486	44,7	12	0,5	2 474	1 119	45,2	432	17,5	268	10,8	183	7,4	152	6,1
122	Effeltrich	2 096	960	45,8	3	0,3	957	425	44,4	168	17,6	121	12,6	80	8,4	50	5,2
123	Eggolsheim, M	5 078	2 277	44,8	3	0,1	2 274	1 088	47,8	354	15,6	249	10,9	158	6,9	141	6,2
124	Egloffstein, M	1 598	697	43,6	5	0,7	692	264	38,2	120	17,3	75	10,8	56	8,1	66	9,5
126	Forchheim, GKSt	23 503	9 495	40,4	32	0,3	9 463	3 611	38,2	2 138	22,6	1 179	12,5	708	7,5	389	4,1
129	Gößweinstein, M	3 292	1 282	38,9	6	0,5	1 276	668	52,4	186	14,6	71	5,6	81	6,3	123	9,6
132	Gräfenberg, St	3 224	1 394	43,2	—	—	1 394	518	37,2	353	25,3	149	10,7	81	5,8	108	7,7
133	Hallerndorf	3 256	1 362	41,8	8	0,6	1 354	705	52,1	207	15,3	118	8,7	83	6,1	75	5,5
134	Hausen	2 945	1 221	41,5	—	—	1 221	484	39,6	266	21,8	158	12,9	80	6,6	55	4,5
135	Heroldsbach	3 986	1 676	42,0	5	0,3	1 671	749	44,8	319	19,1	176	10,5	126	7,5	102	6,1
137	Hetzles	1 038	485	46,7	—	—	485	265	54,6	59	12,2	46	9,5	30	6,2	32	6,6
138	Hiltlpolstein, M	1 280	581	45,4	1	0,2	580	206	35,5	115	19,8	65	11,2	45	7,8	53	9,1
140	Igensdorf, M	3 925	1 917	48,8	3	0,2	1 914	683	35,7	409	21,4	317	16,6	174	9,1	84	4,4
143	Kirchhehrenbach	1 861	820	44,1	3	0,4	817	364	44,6	183	22,4	76	9,3	60	7,3	59	7,2
144	Kleinsendelbach	1 206	626	51,9	6	1,0	620	228	36,8	109	17,6	97	15,6	54	8,7	45	7,3
145	Kunreuth	1 093	700	64,0	10	1,4	690	375	54,3	122	17,7	54	7,8	34	4,9	45	6,5
146	Langensendelbach	2 336	1 313	56,2	2	0,2	1 311	506	38,6	323	24,6	168	12,8	113	8,6	58	4,4
147	Leutenbach	1 355	652	48,1	3	0,5	649	344	53,0	69	10,6	52	8,0	43	6,6	78	12,0
154	Neunkirchen a.Brand, M	6 166	3 117	50,6	3	0,1	3 114	1 086	34,9	767	24,6	432	13,9	243	7,8	213	6,8
156	Obertrubach	1 761	740	42,0	3	0,4	737	404	54,8	114	15,5	42	5,7	34	4,6	44	6,0
158	Pinzberg	1 544	735	47,6	3	0,4	732	327	44,7	112	15,3	80	10,9	42	5,7	97	13,3
160	Poxdorf	1 209	691	57,2	2	0,3	689	277	40,2	144	20,9	101	14,7	39	5,7	34	4,9
161	Pretzfeld, M	1 930	798	41,3	5	0,6	793	303	38,2	160	20,2	76	9,6	65	8,2	78	9,8
168	Unterleinleiter	971	417	42,9	1	0,2	416	210	50,5	85	20,4	34	8,2	21	5,0	22	5,3
171	Weilersbach	1 664	631	37,9	2	0,3	629	329	52,3	79	12,6	46	7,3	40	6,4	32	5,1
173	Weißenohe	864	365	42,2	—	—	365	110	30,1	94	25,8	72	19,7	24	6,6	21	5,8
175	Wiesenthau	1 357	644	47,5	5	0,8	639	263	41,2	107	16,7	72	11,3	59	9,2	53	8,3
176	Wiesental, M	1 962	878	44,8	2	0,2	876	410	46,8	120	13,7	79	9,0	67	7,6	71	8,1
	Zusammen	89 698	39 835	44,4	130	0,3	39 705	16 624	41,9	7 920	19,9	4 579	11,5	2 874	7,2	2 481	6,2

## 475 Landkreis Hof

112	Bad Steben, M	2 868	1 338	46,7	7	0,5	1 331	612	46,0	393	29,5	72	5,4	74	5,6	52	3,9
113	Berg	1 860	826	44,4	5	0,6	821	392	47,7	208	25,3	29	3,5	51	6,2	63	7,7
120	Döhlau	3 226	1 376	42,7	3	0,2	1 373	587	42,8	349	25,4	90	6,6	158	11,5	36	2,6
123	Feilitzsch	2 326	987	42,4	4	0,4	983	470	47,8	214	21,8	64	6,5	64	6,5	58	5,9
127	Gattendorf	849	371	43,7	3	0,8	368	192	52,2	80	21,7	28	7,6	19	5,2	6	1,6
128	Geroldgrün	2 481	1 065	42,9	1	0,1	1 064	517	48,6	345	32,4	29	2,7	54	5,1	15	1,4
136	Helmbrechts, St	7 110	2 627	36,9	7	0,2	2 620	1 139	43,5	764	29,2	161	6,1	194	7,4	59	2,3



## Regierungsbezirken, Kreisen und Gemeinden

Sonstige		Von den gültigen Stimmen entfielen auf																			Schl. Nr.
		davon																			
		FDP	DIE LINKE	ÖDP	BP	PIRA-TEN	Tier-schutz-partei	NPD	REP	DIE PARTEI	FAMILIE	AUF	Volks-abstim-mung	PBC	CM	DKP	MLPD	PRO NRW	BüSo	PSG	
Anzahl	%	Anzahl																			
17	18	19	20	21	22	23	24	25	26	27	28	29	30	31	32	33	34	35	36	37	

## Noch: Oberfranken

																					472
153	10,1	18	24	12	24	12	14	12	21	3	4	3	3	—	2	1	—	—	—	—	179
33	9,2	3	8	2	4	—	3	1	4	—	1	3	3	1	—	—	—	—	—	—	180
47	13,9	10	11	1	5	2	4	3	3	2	2	—	1	3	—	—	—	—	—	—	184
36	8,8	6	8	2	1	2	6	1	5	—	—	—	3	2	—	—	—	—	—	—	188
189	10,6	44	28	14	11	15	17	16	12	3	7	6	8	3	2	1	—	1	—	1	190
119	12,1	19	19	21	11	6	7	9	8	5	6	1	1	2	4	—	—	—	—	—	197
66	9,1	11	14	2	9	6	5	2	3	2	3	2	3	4	—	—	—	—	—	—	198
221	10,4	49	40	30	10	20	18	8	12	10	9	2	4	7	1	—	1	—	—	—	199
3 929	11,4	819	746	393	294	280	347	194	264	96	150	96	76	99	46	8	4	10	3	4	

473

185	12,0	44	42	26	5	16	13	8	4	7	11	1	2	1	2	—	2	—	1	—	112
148	13,7	33	43	18	7	6	6	15	6	2	6	4	1	—	—	—	—	—	1	—	120
183	10,5	29	46	25	11	14	13	19	5	4	1	2	4	4	—	—	6	—	—	—	121
86	9,6	25	13	14	5	6	5	8	2	4	3	—	1	—	—	—	—	—	—	—	132
131	12,5	9	38	18	9	14	13	7	7	4	5	—	4	2	—	—	1	—	—	—	134
113	12,4	18	20	16	13	17	3	5	4	8	3	2	—	4	—	—	—	—	—	—	138
147	9,8	30	25	12	6	15	13	15	4	3	12	4	6	—	—	—	1	1	—	—	141
145	10,2	20	45	22	6	11	10	13	1	4	5	1	3	2	—	—	2	—	—	—	144
511	12,2	102	112	81	19	24	41	47	11	17	19	5	11	5	2	—	9	3	1	2	151
56	8,9	13	9	4	1	10	8	4	2	1	—	—	1	2	1	—	—	—	—	—	153
230	10,1	45	61	16	11	17	16	22	7	5	12	1	9	3	3	1	—	—	—	1	158
419	10,7	65	119	54	8	23	42	29	15	15	12	9	8	6	7	2	3	1	1	—	159
115	7,9	28	18	10	15	6	6	16	3	4	4	—	2	—	—	—	—	1	—	2	165
156	10,5	31	32	14	8	8	17	15	3	12	8	1	—	7	—	—	—	—	—	—	166
169	11,2	32	30	18	12	17	20	8	7	10	6	2	—	3	1	—	2	—	1	—	170
94	11,3	11	27	8	8	4	6	11	3	4	4	—	—	4	4	—	—	—	—	—	174
200	12,5	32	49	40	17	9	17	10	2	5	8	3	3	2	1	1	—	—	—	1	175
3 088	11,0	567	729	396	161	217	249	252	86	109	119	35	55	45	21	4	26	6	5	6	

474

106	12,1	21	33	14	—	7	12	7	4	2	1	—	4	1	—	—	—	—	—	—	119
320	12,9	76	51	36	20	17	26	15	25	12	8	8	13	7	4	—	1	—	—	1	121
113	11,8	24	20	23	3	8	7	12	11	2	1	—	1	1	—	—	—	—	—	—	122
284	12,5	61	50	41	18	22	12	18	19	9	9	5	7	4	4	—	1	2	—	2	123
111	16,0	20	27	8	5	12	12	6	9	2	2	3	1	2	—	1	—	—	1	—	124
1 438	15,2	326	317	134	61	116	111	114	93	49	25	21	31	16	9	3	6	1	3	2	126
147	11,5	17	21	13	10	17	16	10	18	4	5	3	1	6	2	1	—	1	—	2	129
185	13,3	30	36	23	15	16	21	12	14	5	2	4	1	2	2	—	1	1	—	—	132
166	12,3	22	36	12	22	9	12	16	11	5	1	6	5	8	—	—	—	1	—	—	133
178	14,6	31	47	19	11	12	6	10	10	2	8	7	3	7	3	1	—	1	—	—	134
199	11,9	23	45	20	8	17	23	12	11	11	7	—	5	3	2	12	—	—	—	—	135
53	10,9	15	11	10	—	5	3	—	2	4	2	1	—	—	—	—	—	—	—	—	137
96	16,6	16	29	11	4	1	8	5	12	2	2	1	—	3	1	—	1	—	—	—	138
247	12,9	45	68	22	13	17	30	20	8	2	7	9	2	3	—	—	—	—	1	—	140
75	9,2	12	14	9	2	10	4	8	2	2	2	4	1	1	3	1	—	—	—	—	143
87	14,0	27	14	15	3	4	9	4	4	1	1	1	2	—	—	—	—	—	1	1	144
60	8,7	16	7	7	4	1	5	6	7	2	—	2	1	2	—	—	—	—	—	—	145
143	10,9	47	24	21	4	9	10	7	3	7	5	2	1	—	1	—	—	1	1	—	146
63	9,7	9	16	5	5	2	2	5	6	—	4	—	2	5	—	—	—	1	1	—	147
373	12,0	96	87	48	15	25	29	25	2	13	9	7	10	3	2	—	—	1	1	—	154
99	13,4	12	17	3	2	4	6	7	33	4	4	5	2	—	—	—	—	—	—	—	156
74	10,1	12	16	11	1	4	9	6	5	4	2	—	2	1	1	—	—	—	—	—	158
94	13,6	20	27	16	—	9	5	6	5	2	2	—	—	—	1	—	1	—	—	—	160
111	14,0	23	17	12	5	6	11	6	13	4	3	5	4	1	—	—	1	—	—	—	161
44	10,6	3	10	3	8	1	4	3	5	1	3	—	1	2	—	—	—	—	—	—	168
103	16,4	21	25	15	4	7	13	7	9	1	—	—	—	1	—	—	—	—	—	—	171
44	12,1	10	11	3	2	6	3	3	2	3	—	—	—	1	—	—	—	—	—	—	173
85	13,3	23	15	5	11	7	—	7	7	4	1	2	—	2	—	1	—	—	—	—	175
129	14,7	18	26	15	6	7	8	14	21	3	3	2	2	1	3	—	—	—	—	—	176
5 227	13,2	1 076	1 117	574	262	378	417	371	371	162	119	98	102	83	38	20	12	10	9	8	

475

128	9,6	25	35	14	11	3	12	3	5	—	4	4	—	10	2	—	—	—	—	—	112
78	9,5	9	16	6	5	4	8	6	3	4	1	3	—	11	1	—	1	—	—	—	113
153	11,1	29	25	10	5	12	19	5	3	3	5	2	24	3	—	—	3	—	—	2	120
113	11,5	23	25	7	4	12	7	9	7	5	1	5	1	2	3	—	1	—	1	—	123
43	11,7	3	10	4	—	2	4	7	1	2	1	4	—	3	1	1	—	—	—	—	127
104	9,8	7	26	9	5	4	10	6	5	4	6	8	1	9	3	—	1	—	—	—	128
303	11,6	51	74	33	18	29	26	13	10	7	10	10	9	6	3	1	1	2	—	—	136

## Noch: 1. Ergebnisse der Europawahl 2014 nach

Schl. · Nr.	Gebiet	Wahlbe- rechtigte	Wähler	Wahlbe- teiligung in %	Ungültige Stimmen		Gültige Stimmen	Von den gültigen Stimmen entfielen auf									
								CSU		SPD		GRÜNE		AfD		FREIE WÄHLER	
					Anzahl	%	Anzahl		%	Anzahl	%	Anzahl	%	Anzahl	%	Anzahl	%
					1	2	3	4	5	6	7	8	9	10	11	12	13

## Noch: Oberfranken

## 475 Noch: Landkreis Hof

137	Issigau	870	374	43,0	—	—	374	179	47,9	103	27,5	22	5,9	20	5,3	24	6,4
141	Köditz	2 072	779	37,6	1	0,1	778	346	44,5	178	22,9	44	5,7	78	10,0	41	5,3
142	Konradsreuth	2 630	1 062	40,4	5	0,5	1 057	540	51,1	233	22,0	52	4,9	88	8,3	26	2,5
145	Leupoldsgrün	1 035	474	45,8	2	0,4	472	223	47,2	125	26,5	19	4,0	45	9,5	14	3,0
146	Lichtenberg, St	886	388	43,8	1	0,3	387	171	44,2	115	29,7	24	6,2	18	4,7	13	3,4
154	Münchberg, St	8 252	3 120	37,8	10	0,3	3 110	1 331	42,8	910	29,3	192	6,2	229	7,4	94	3,0
156	Naila, St	6 342	2 497	39,4	18	0,7	2 479	1 144	46,1	592	23,9	136	5,5	161	6,5	192	7,7
158	Oberkotzau, M	4 413	1 706	38,7	8	0,5	1 698	732	43,1	377	22,2	111	6,5	188	11,1	25	1,5
161	Regnitzlosau	1 896	963	50,8	—	—	963	493	51,2	139	14,4	51	5,3	80	8,3	92	9,6
162	Rehau, St	7 216	2 856	39,6	11	0,4	2 845	1 272	44,7	634	22,3	225	7,9	277	9,7	105	3,7
165	Schauenstein, St	1 681	664	39,5	1	0,2	663	276	41,6	166	25,0	43	6,5	60	9,0	30	4,5
168	Schwarzenbach a.d.Saale, St	5 600	2 482	44,3	14	0,6	2 468	1 016	41,2	728	29,5	159	6,4	159	6,4	87	3,5
169	Schwarzenbach a.Wald, St	3 892	1 400	36,0	6	0,4	1 394	642	46,1	409	29,3	49	3,5	79	5,7	34	2,4
171	Selbitz, St	3 597	1 366	38,0	6	0,4	1 360	638	46,9	382	28,1	71	5,2	67	4,9	60	4,4
174	Sparneck, M	1 386	630	45,4	4	0,6	626	263	42,0	198	31,6	42	6,7	29	4,6	13	2,1
175	Stammbach, M	1 975	731	37,0	7	1,0	724	313	43,2	189	26,1	42	5,8	55	7,6	33	4,6
181	Töpen	869	417	48,0	—	—	417	216	51,8	80	19,2	39	9,4	22	5,3	29	7,0
182	Trogen	1 180	507	43,0	4	0,8	503	235	46,7	126	25,0	24	4,8	35	7,0	38	7,6
184	Weißdorf	1 002	408	40,7	1	0,2	407	184	45,2	100	24,6	35	8,6	30	7,4	11	2,7
189	Zell im Fichtelgebirge, M	1 700	635	37,4	3	0,5	632	263	41,6	188	29,7	28	4,4	47	7,4	25	4,0
Zusammen		79 214	32 049	40,5	132	0,4	31 917	14 386	45,1	8 325	26,1	1 881	5,9	2 381	7,5	1 275	4,0

## 476 Landkreis Kronach

145	Kronach, St	13 976	4 898	35,0	30	0,6	4 868	2 295	47,1	1 141	23,4	343	7,0	359	7,4	186	3,8
146	Küps, M	6 244	2 095	33,6	19	0,9	2 076	859	41,4	596	28,7	108	5,2	163	7,9	87	4,2
152	Ludwigsstadt, St	2 811	1 124	40,0	10	0,9	1 114	461	41,4	420	37,7	37	3,3	47	4,2	27	2,4
154	Mitwitz, M	2 320	945	40,7	6	0,6	939	364	38,8	280	29,8	86	9,2	50	5,3	54	5,8
159	Nordhalben, M	1 467	641	43,7	4	0,6	637	267	41,9	169	26,5	28	4,4	34	5,3	63	9,9
164	Pressig, M	3 379	1 328	39,3	11	0,8	1 317	768	58,3	252	19,1	45	3,4	72	5,5	74	5,6
166	Reichenbach	612	223	36,4	—	—	223	76	34,1	105	47,1	5	2,2	10	4,5	2	0,9
171	Schneckenlohe	912	350	38,4	1	0,3	349	174	49,9	99	28,4	19	5,4	14	4,0	15	4,3
175	Steinbach a.Wald	2 591	1 084	41,8	8	0,7	1 076	679	63,1	239	22,2	15	1,4	44	4,1	25	2,3
177	Steinwiesen, M	2 941	1 277	43,4	12	0,9	1 265	806	63,7	223	17,6	43	3,4	79	6,2	15	1,2
178	Stockheim	4 223	1 606	38,0	6	0,4	1 600	848	53,0	337	21,1	63	3,9	82	5,1	125	7,8
179	Tettau, M	1 726	751	43,5	8	1,1	743	264	35,5	336	45,2	33	4,4	24	3,2	20	2,7
180	Teuschnitz, St	1 739	536	30,8	1	0,2	535	289	54,0	131	24,5	26	4,9	37	6,9	10	1,9
182	Tschirn	490	153	31,2	—	—	153	90	58,8	38	24,8	3	2,0	5	3,3	1	0,7
183	Marktrodach, M	3 101	1 142	36,8	5	0,4	1 137	443	39,0	341	30,0	87	7,7	92	8,1	33	2,9
184	Wallenfels, St	2 407	830	34,5	8	1,0	822	511	62,2	131	15,9	28	3,4	50	6,1	37	4,5
185	Weißbrunn	2 487	968	38,9	8	0,8	960	401	41,8	297	30,9	63	6,6	55	5,7	42	4,4
189	Wilhelmsthal	3 167	1 174	37,1	8	0,7	1 166	765	65,6	182	15,6	39	3,3	69	5,9	33	2,8
Zusammen		56 593	21 125	37,3	145	0,7	20 980	10 360	49,4	5 317	25,3	1 071	5,1	1 286	6,1	849	4,0

## 477 Landkreis Kulmbach

117	Grafengehaig, M	767	324	42,2	—	—	324	149	46,0	59	18,2	17	5,2	36	11,1	21	6,5
118	Guttenberg	450	196	43,6	1	0,5	195	100	51,3	47	24,1	6	3,1	21	10,8	2	1,0
119	Harsdorf	821	379	46,2	1	0,3	378	145	38,4	99	26,2	36	9,5	29	7,7	37	9,8
121	Himmelkron	2 838	1 022	36,0	6	0,6	1 016	469	46,2	238	23,4	60	5,9	97	9,5	52	5,1
124	Kasendorf, M	2 017	723	35,8	3	0,4	720	318	44,2	139	19,3	55	7,6	67	9,3	38	5,3
127	Ködnitz	1 345	622	46,2	1	0,2	621	278	44,8	143	23,0	33	5,3	67	10,8	46	7,4
128	Kulmbach, GKSt	21 712	8 095	37,3	34	0,4	8 061	3 281	40,7	2 149	26,7	681	8,4	697	8,6	213	2,6
129	Kupferberg, St	896	373	41,6	—	—	373	193	51,7	73	19,6	16	4,3	49	13,1	13	3,5
135	Ludwigschorgast, M	830	371	44,7	—	—	371	182	49,1	124	33,4	13	3,5	14	3,8	10	2,7
136	Mainleus, M	5 201	2 021	38,9	15	0,7	2 006	846	42,2	439	21,9	148	7,4	149	7,4	160	8,0
138	Marktzeugast, M	2 758	959	34,8	—	—	959	542	56,5	155	16,2	37	3,9	81	8,4	36	3,8
139	Marktschorgast, M	1 180	475	40,3	2	0,4	473	177	37,4	135	28,5	27	5,7	25	5,3	70	14,8
142	Neudrossenfeld	3 114	1 310	42,1	2	0,2	1 308	546	41,7	314	24,0	101	7,7	99	7,6	82	6,3
143	Neuenmarkt	2 442	932	38,2	4	0,4	928	349	37,6	296	31,9	65	7,0	71	7,7	40	4,3
148	Presseck, M	1 591	576	36,2	1	0,2	575	285	49,6	144	25,0	25	4,3	32	5,6	33	5,7
151	Rugendorf	850	368	43,3	4	1,1	364	216	59,3	54	14,8	14	3,8	27	7,4	19	5,2
156	Stadtsteinach, St	2 697	919	34,1	1	0,1	918	464	50,5	182	19,8	60	6,5	64	7,0	66	7,2
157	Thurnau, M	3 482	1 474	42,3	5	0,3	1 469	698	47,5	322	21,9	128	8,7	102	6,9	63	4,3
158	Trebgast	1 378	598	43,4	—	—	598	248	41,5	153	25,6	55	9,2	51	8,5	31	5,2
159	Untersteinach	1 558	631	40,5	1	0,2	630	232	36,8	205	32,5	21	3,3	52	8,3	54	8,6
163	Wirsberg, M	1 564	487	31,1	3	0,6	484	183	37,8	125	25,8	40	8,3	53	11,0	27	5,6
164	Wonsees, M	911	433	47,5	3	0,7	430	266	61,9	58	13,5	23	5,3	32	7,4	15	3,5
Zusammen		60 402	23 288	38,6	87	0,4	23 201	10 167	43,8	5 653	24,4	1 661	7,2	1 915	8,3	1 128	4,9

## Regierungsbezirken, Kreisen und Gemeinden

Sonstige		Von den gültigen Stimmen entfielen auf																			Schl. Nr.
		davon																			
		FDP	DIE LINKE	ÖDP	BP	PIRA- TEN	Tier- schutz- partei	NPD	REP	DIE PARTEI	FAMILIE	AUF	Volks- abstim- mung	PBC	CM	DKP	MLPD	PRO NRW	BüSo	PSG	
Anzahl	%	Anzahl																			
17	18	19	20	21	22	23	24	25	26	27	28	29	30	31	32	33	34	35	36	37	
Noch: Oberfranken																					
																					475
26	7,0	2	10	1	2	1	1	1	3	2	—	2	—	—	—	—	—	1	—	—	137
91	11,7	13	14	5	8	9	7	1	3	2	4	1	2	20	1	—	—	—	1	—	141
118	11,2	16	31	5	11	11	14	5	4	2	7	1	1	6	1	—	1	1	1	—	142
46	9,7	9	11	3	2	2	9	1	—	—	—	—	1	1	2	—	—	4	—	1	145
46	11,9	11	10	—	3	5	3	3	1	—	5	1	1	2	1	—	—	—	—	—	146
354	11,4	56	98	34	24	29	35	26	15	8	9	4	6	3	6	—	1	—	—	—	154
254	10,2	41	50	24	8	26	20	18	12	9	8	7	5	19	2	4	—	—	—	1	156
265	15,6	33	45	74	12	28	19	15	9	7	11	5	3	4	—	—	—	—	—	—	158
108	11,2	15	24	7	5	7	13	8	8	2	6	—	3	7	1	1	—	—	—	1	161
332	11,7	57	71	18	15	23	34	27	31	13	11	6	9	11	4	—	1	—	—	1	162
88	13,3	11	22	6	7	8	10	8	1	2	3	4	1	4	—	—	1	—	—	—	165
319	12,9	42	107	33	8	35	23	11	12	10	9	4	10	8	4	1	—	2	—	—	168
181	13,0	23	26	17	11	9	14	16	12	3	2	31	—	13	4	—	—	—	—	—	169
142	10,4	18	21	9	3	9	9	5	6	7	4	22	2	18	6	—	3	—	—	—	171
81	12,9	11	19	3	3	6	7	7	9	6	3	—	2	2	2	—	—	—	—	1	174
92	12,7	17	20	7	10	10	6	6	5	2	3	—	2	—	2	1	—	1	—	—	175
31	7,4	3	9	4	2	2	1	—	3	3	2	—	—	2	—	—	—	—	—	—	181
45	8,9	5	10	1	1	4	4	6	2	3	4	—	1	3	—	—	—	—	—	1	182
47	11,5	8	15	4	2	9	3	2	3	—	—	—	—	1	—	—	—	—	—	—	184
81	12,8	13	24	5	—	10	9	2	7	2	1	—	3	5	—	—	—	—	—	—	189
3 669	11,5	551	848	343	185	309	327	217	180	108	118	127	65	194	52	9	11	14	3	8	
																					476
544	11,2	127	104	55	24	55	42	54	17	13	16	6	9	7	8	2	3	1	1	—	145
263	12,7	47	67	26	10	20	18	18	16	3	7	5	6	8	3	3	3	2	1	—	146
122	11,0	10	31	6	4	4	7	8	7	4	2	3	2	22	10	1	1	—	—	—	152
105	11,2	25	22	10	7	9	8	14	5	1	2	—	2	—	—	—	—	—	—	—	154
76	11,9	10	21	3	5	3	17	3	3	1	3	1	1	2	1	—	1	1	—	—	159
106	8,0	26	10	9	9	3	6	26	3	1	5	—	5	2	—	—	—	—	1	—	164
25	11,2	2	5	3	1	2	1	7	—	—	2	—	1	—	—	—	—	—	1	—	166
28	8,0	3	6	4	3	1	4	5	1	—	1	—	—	—	—	—	—	—	—	—	171
74	6,9	11	19	1	—	4	6	9	7	7	—	7	1	2	—	—	—	—	—	—	175
99	7,8	12	11	11	5	10	6	19	10	2	2	3	4	1	3	—	—	—	—	—	177
145	9,1	25	39	11	9	8	13	16	1	6	3	4	5	1	2	—	1	—	—	1	178
66	8,9	10	19	3	3	4	2	7	6	3	4	—	2	2	—	1	—	—	—	—	179
42	7,9	2	14	1	4	1	4	8	1	1	—	—	2	—	4	—	—	—	—	—	180
16	10,5	—	2	2	1	1	1	5	2	1	—	—	—	—	—	—	1	—	—	—	182
141	12,4	29	22	14	5	11	12	19	2	2	5	6	3	4	4	—	—	1	1	1	183
65	7,9	8	11	7	7	6	8	7	4	5	2	—	—	—	—	—	—	—	—	—	184
102	10,6	17	20	9	5	7	11	11	3	2	5	3	5	2	—	—	1	—	—	1	185
78	6,7	15	14	6	6	1	9	10	4	4	4	2	—	—	2	—	—	—	—	—	189
2 097	10,0	379	437	181	108	150	175	246	92	56	63	40	48	53	37	7	11	5	5	4	
																					477
42	13,0	10	7	3	1	1	4	2	3	—	4	2	—	2	2	—	1	—	—	—	117
19	9,7	3	5	3	3	—	1	1	—	—	1	—	1	1	—	—	—	—	—	—	118
32	8,5	3	8	4	2	—	7	1	—	1	—	—	1	3	2	—	—	—	—	—	119
100	9,8	20	24	13	5	11	7	4	3	2	2	1	2	2	—	2	1	—	—	1	121
103	14,3	29	20	9	2	9	6	4	6	3	3	1	7	3	—	—	1	—	—	—	124
54	8,7	17	5	8	1	3	5	4	4	—	—	1	1	3	—	—	1	1	—	—	127
1 040	12,9	257	280	99	21	80	72	54	29	46	25	13	19	15	18	5	4	2	1	—	128
29	7,8	5	10	4	2	1	—	1	2	1	—	1	1	—	—	—	—	—	1	—	129
28	7,5	4	2	1	1	2	7	2	3	1	4	—	1	—	—	—	—	—	—	—	135
264	13,2	34	73	45	9	19	27	15	7	2	12	8	10	—	—	—	1	—	1	1	136
108	11,3	17	25	6	12	9	14	6	5	1	2	2	4	1	—	1	1	1	—	1	138
39	8,2	4	8	—	3	5	2	4	1	7	3	—	2	—	—	—	—	—	—	—	139
166	12,7	41	35	18	14	12	17	5	4	6	—	4	1	4	4	—	—	—	—	1	142
107	11,5	27	17	17	4	9	4	3	11	2	5	1	2	3	1	—	—	—	—	1	143
56	9,7	8	20	6	—	5	8	2	—	3	—	2	—	—	2	—	—	—	—	—	148
34	9,3	10	6	1	2	3	3	2	—	—	1	3	—	2	—	—	—	—	—	1	151
82	8,9	12	13	10	3	4	13	8	2	4	3	—	2	5	3	—	—	—	—	—	156
156	10,6	22	39	29	5	17	6	14	6	2	7	3	4	—	2	—	—	—	—	—	157
60	10,0	12	13	7	4	8	6	2	6	2	—	—	—	—	—	—	—	—	—	—	158
66	10,5	20	9	4	5	9	4	2	3	1	5	—	2	1	1	—	—	—	—	—	159
56	11,6	10	11	3	1	4	5	10	5	3	1	—	2	1	—	—	—	—	—	—	163
36	8,4	7	7	5	1	1	4	4	1	—	4	1	—	1	—	—	—	—	—	—	164
2 677	11,5	572	637	295	101	212	222	150	101	87	82	43	62	47	35	8	10	4	3	6	

## Noch: 1. Ergebnisse der Europawahl 2014 nach

Schl. · Nr.	Gebiet	Wahlbe- rechtigte	Wähler	Wahlbe- teiligung in %	Ungültige Stimmen		Gültige Stimmen		Von den gültigen Stimmen entfielen auf									
									CSU		SPD		GRÜNE		AfD		FREIE WÄHLER	
					Anzahl	%	Anzahl	%	Anzahl	%	Anzahl	%	Anzahl	%	Anzahl	%		
					1	2	3	4	5	6	7	8	9	10	11	12	13	14

## Noch: Oberfranken

## 478 Landkreis Lichtenfels

111	Altenkunstadt .....	4 479	1 670	37,3	3	0,2	1 667	869	52,1	308	18,5	113	6,8	101	6,1	96	5,8
116	Burgkunstadt, St .....	5 340	2 146	40,2	7	0,3	2 139	1 017	47,5	421	19,7	146	6,8	122	5,7	135	6,3
120	Ebensfeld, M .....	4 592	2 113	46,0	6	0,3	2 107	1 235	58,6	216	10,3	117	5,6	163	7,7	169	8,0
127	Hochstadt a.Main .....	1 371	561	40,9	2	0,4	559	336	60,1	85	15,2	16	2,9	40	7,2	36	6,4
139	Lichtenfels, St .....	16 206	6 194	38,2	30	0,5	6 164	3 031	49,2	1 319	21,4	441	7,2	445	7,2	202	3,3
143	Marktgraitz, M .....	1 030	366	35,5	–	–	366	222	60,7	53	14,5	16	4,4	26	7,1	10	2,7
144	Marktzeuln, M .....	1 236	478	38,7	1	0,2	477	246	51,6	95	19,9	24	5,0	22	4,6	19	4,0
145	Michelau i.OFr. ....	5 297	1 824	34,4	9	0,5	1 815	890	49,0	413	22,8	94	5,2	136	7,5	53	2,9
155	Redwitz a.d.Rodach .....	2 666	1 097	41,1	5	0,5	1 092	520	47,6	295	27,0	44	4,0	71	6,5	51	4,7
165	Bad Staffelstein, St .....	8 572	3 838	44,8	19	0,5	3 819	2 207	57,8	459	12,0	237	6,2	286	7,5	249	6,5
176	Weismain, St .....	3 856	1 492	38,7	1	0,1	1 491	940	63,0	182	12,2	74	5,0	113	7,6	42	2,8
	Zusammen	54 645	21 779	39,9	83	0,4	21 696	11 513	53,1	3 846	17,7	1 322	6,1	1 525	7,0	1 062	4,9

## 479 Landkreis Wunsiedel i.Fichtelgebirge

111	Bad Alexandersbad .....	824	295	35,8	–	–	295	149	50,5	52	17,6	18	6,1	22	7,5	17	5,8
112	Arzberg, St .....	4 351	1 514	34,8	12	0,8	1 502	677	45,1	454	30,2	71	4,7	79	5,3	40	2,7
126	Höchstädt i.Fichtelgebirge .....	945	463	49,0	2	0,4	461	189	41,0	120	26,0	33	7,2	38	8,2	33	7,2
127	Hohenberg a.d.Eger, St .....	1 163	537	46,2	9	1,7	528	193	36,6	196	37,1	36	6,8	24	4,5	20	3,8
129	Kirchenlamitz, St .....	2 736	1 021	37,3	3	0,3	1 018	480	47,2	276	27,1	48	4,7	75	7,4	26	2,6
135	Marktleuthen, St .....	2 649	1 026	38,7	6	0,6	1 020	396	38,8	336	32,9	59	5,8	69	6,8	45	4,4
136	Marktrechwitz, GKSt .....	13 707	4 843	35,3	23	0,5	4 820	2 068	42,9	1 327	27,5	308	6,4	421	8,7	132	2,7
138	Nagel .....	1 488	579	38,9	4	0,7	575	310	53,9	84	14,6	32	5,6	46	8,0	16	2,8
145	Röslau .....	1 693	692	40,9	2	0,3	690	250	36,2	221	32,0	50	7,2	44	6,4	36	5,2
147	Schirnding, M .....	1 004	424	42,2	1	0,2	423	194	45,9	121	28,6	16	3,8	31	7,3	10	2,4
150	Schönwald, St .....	2 667	1 109	41,6	7	0,6	1 102	448	40,7	376	34,1	61	5,5	76	6,9	36	3,3
152	Selb, GKSt .....	12 451	4 498	36,1	33	0,7	4 465	1 930	43,2	1 217	27,3	291	6,5	311	7,0	186	4,2
158	Thiersheim, M .....	1 578	673	42,6	4	0,6	669	275	41,1	207	30,9	39	5,8	22	3,3	60	9,0
159	Thierstein, M .....	954	404	42,3	1	0,2	403	141	35,0	101	25,1	28	6,9	30	7,4	35	8,7
161	Tröstau .....	2 025	675	33,3	7	1,0	668	212	31,7	237	35,5	43	6,4	70	10,5	23	3,4
166	Weißensstadt, St .....	2 677	1 020	38,1	4	0,4	1 016	425	41,8	295	29,0	57	5,6	73	7,2	40	3,9
169	Wunsiedel, St .....	7 458	2 473	33,2	8	0,3	2 465	1 063	43,1	620	25,2	191	7,7	221	9,0	51	2,1
	Zusammen	60 370	22 246	36,8	126	0,6	22 120	9 400	42,5	6 240	28,2	1 381	6,2	1 652	7,5	806	3,6
	Landkreise zusammen	672 491	269 792	40,1	1 113	0,4	268 679	122 894	45,7	60 504	22,5	20 742	7,7	19 428	7,2	12 579	4,7

## Regierungsbezirken, Kreisen und Gemeinden

Sonstige		Von den gültigen Stimmen entfielen auf																			Schl. Nr.
		davon																			
		FDP	DIE LINKE	ÖDP	BP	PIRA- TEN	Tier- schutz- partei	NPD	REP	DIE PARTEI	FAMILIE	AUF	Volks- abstim- mung	PBC	CM	DKP	MLPD	PRO NRW	BüSo	PSG	
Anzahl	%	Anzahl																			
17	18	19	20	21	22	23	24	25	26	27	28	29	30	31	32	33	34	35	36	37	

## Noch: Oberfranken

																					<b>478</b>
180	10,8	30	38	28	4	15	20	18	4	7	5	2	4	—	2	—	—	—	3	—	111
298	13,9	35	44	115	7	33	18	13	5	6	5	3	6	4	2	—	—	1	1	—	116
207	9,8	31	28	17	27	23	16	17	13	4	10	2	9	4	3	—	—	1	2	—	120
46	8,2	8	8	5	3	5	3	7	2	2	2	—	—	1	—	—	—	—	—	—	127
726	11,8	114	116	113	31	74	70	93	16	21	18	10	13	29	5	1	1	1	—	—	139
39	10,7	13	8	1	2	2	2	9	2	—	—	—	—	—	—	—	—	—	—	—	143
71	14,9	10	9	17	1	6	5	9	3	1	3	2	2	3	—	—	—	—	—	—	144
229	12,6	29	38	12	21	25	20	35	13	12	9	3	3	6	—	—	1	—	—	2	145
111	10,2	18	22	12	1	12	9	15	5	6	2	—	2	7	—	—	—	—	—	—	155
381	10,0	73	60	54	29	26	28	43	14	18	5	10	8	3	5	1	—	—	—	4	165
140	9,4	16	32	13	10	9	14	18	6	4	7	3	5	—	2	—	—	—	1	—	176
2 428	11,2	377	403	387	136	230	205	277	83	81	66	35	52	57	19	2	2	3	7	6	

																					<b>479</b>
37	12,5	2	7	8	2	3	3	3	3	1	2	2	1	—	—	—	—	—	—	—	111
181	12,1	22	36	11	16	16	31	15	6	7	6	2	4	6	1	1	—	1	—	—	112
48	10,4	8	7	3	6	5	5	8	4	1	—	—	1	—	—	—	—	—	—	—	126
59	11,2	12	12	5	3	5	9	4	2	—	4	—	1	2	—	—	—	—	—	—	127
113	11,1	12	31	—	9	9	10	8	9	8	1	2	7	3	2	1	—	—	—	1	129
115	11,3	12	21	15	14	10	14	8	5	3	4	2	3	3	1	—	—	—	—	—	135
564	11,7	98	143	36	41	41	57	52	20	11	14	13	16	13	3	2	1	1	1	1	136
87	15,1	4	14	8	10	4	10	16	6	5	3	4	3	—	—	—	—	—	—	—	138
89	12,9	16	20	4	2	1	9	7	7	9	1	2	7	3	—	1	—	—	—	—	145
51	12,1	6	6	1	6	4	8	10	2	2	2	—	1	1	1	1	—	—	—	—	147
105	9,5	9	28	11	9	9	9	9	1	9	4	—	3	2	—	1	1	—	—	—	150
530	11,9	99	131	44	41	35	51	47	11	17	15	4	11	10	2	1	3	4	2	2	152
66	9,9	18	10	4	2	10	3	5	2	3	2	—	2	3	1	—	1	—	—	—	158
68	16,9	8	13	3	3	7	13	6	6	3	2	1	—	—	2	—	—	1	—	—	159
83	12,4	10	18	8	9	6	8	12	1	3	3	—	2	—	2	1	—	—	—	—	161
126	12,4	16	17	11	7	11	20	9	5	4	4	1	4	14	2	—	—	1	—	—	166
319	12,9	57	87	33	16	15	26	39	11	9	11	2	3	8	1	—	—	—	—	1	169
2 641	11,9	409	601	205	196	191	286	258	101	95	78	35	69	68	18	9	6	8	3	5	
32 532	12,1	5 793	6 693	3 583	2 183	2 438	2 687	2 701	1 669	961	1 019	662	707	747	332	72	105	71	52	57	

## Noch: 1. Ergebnisse der Europawahl 2014 nach

Schl. · Nr.	Gebiet	Wahlbe- rechtigte	Wähler	Wahlbe- teiligung in %	Ungültige Stimmen		Gültige Stimmen		Von den gültigen Stimmen entfielen auf									
									CSU		SPD		GRÜNE		AfD		FREIE WÄHLER	
					Anzahl	%	Anzahl	%	Anzahl	%	Anzahl	%	Anzahl	%	Anzahl	%		
					1	2	3	4	5	6	7	8	9	10	11	12	13	14

## Mittelfranken

## Kreisfreie Städte

561	Ansbach .....	31 263	11 331	36,2	46	0,4	11 285	3 451	30,6	3 040	26,9	1 529	13,5	882	7,8	360	3,2
562	Erlangen .....	77 383	37 320	48,2	88	0,2	37 232	9 752	26,2	10 476	28,1	7 021	18,9	2 473	6,6	923	2,5
563	Fürth .....	86 007	31 368	36,5	145	0,5	31 223	8 124	26,0	9 179	29,4	4 957	15,9	2 542	8,1	576	1,8
564	Nürnberg .....	349 601	143 804	41,1	811	0,6	142 993	39 577	27,7	42 711	29,9	20 688	14,5	12 070	8,4	2 700	1,9
565	Schwabach .....	30 006	12 459	41,5	52	0,4	12 407	4 279	34,5	3 003	24,2	1 923	15,5	1 028	8,3	330	2,7
	Kreisfreie Städte zusammen	574 260	236 282	41,1	1 142	0,5	235 140	65 183	27,7	68 409	29,1	36 118	15,4	18 995	8,1	4 889	2,1

## 571 Landkreis Ansbach

111	Adelshofen .....	770	410	53,2	1	0,2	409	214	52,3	78	19,1	30	7,3	24	5,9	19	4,6
113	Arberg, M .....	1 832	638	34,8	1	0,2	637	324	50,9	89	14,0	61	9,6	32	5,0	20	3,1
114	Aurach .....	2 266	906	40,0	—	—	906	453	50,0	108	11,9	122	13,5	58	6,4	65	7,2
115	Bechhofen, M .....	4 758	1 550	32,6	5	0,3	1 545	773	50,0	274	17,7	106	6,9	103	6,7	78	5,0
122	Bruckberg .....	1 080	371	34,4	1	0,3	370	117	31,6	107	28,9	43	11,6	24	6,5	23	6,2
125	Buch a.Wald .....	781	390	49,9	2	0,5	388	151	38,9	72	18,6	33	8,5	30	7,7	24	6,2
127	Burgoberbach .....	2 564	1 013	39,5	11	1,1	1 002	405	40,4	220	22,0	107	10,7	72	7,2	47	4,7
128	Burk .....	909	570	62,7	14	2,5	556	256	46,0	83	14,9	45	8,1	26	4,7	25	4,5
130	Colmberg, M .....	1 597	667	41,8	2	0,3	665	243	36,5	132	19,8	84	12,6	51	7,7	62	9,3
132	Dentlein a.Forst, M .....	1 928	662	34,3	4	0,6	658	293	44,5	119	18,1	55	8,4	49	7,4	34	5,2
134	Diebach .....	855	258	30,2	—	—	258	92	35,7	63	24,4	30	11,6	15	5,8	9	3,5
135	Dietenhofen, M .....	4 164	1 612	38,7	4	0,2	1 608	621	38,6	307	19,1	132	8,2	121	7,5	163	10,1
136	Dinkelsbühl, GKSt .....	9 087	3 479	38,3	6	0,2	3 473	1 354	39,0	806	23,2	460	13,2	222	6,4	211	6,1
137	Dombühl, M .....	1 173	408	34,8	1	0,2	407	163	40,0	87	21,4	42	10,3	45	11,1	22	5,4
139	Dürnwangen, M .....	2 002	759	37,9	1	0,1	758	384	50,7	167	22,0	59	7,8	41	5,4	37	4,9
141	Ehingen .....	1 582	672	42,5	1	0,1	671	346	51,6	119	17,7	31	4,6	43	6,4	42	6,3
145	Feuchtwangen, St .....	9 181	3 395	37,0	6	0,2	3 389	1 309	38,6	675	19,9	462	13,6	259	7,6	175	5,2
146	Flachlanden, M .....	1 900	845	44,5	3	0,4	842	270	32,1	185	22,0	102	12,1	57	6,8	104	12,4
152	Gebtsattel .....	1 341	554	41,3	4	0,7	550	200	36,4	130	23,6	65	11,8	59	10,7	13	2,4
154	Gerolfingen .....	801	344	42,9	1	0,3	343	188	54,8	52	15,2	18	5,2	40	11,7	8	2,3
155	Geslau .....	1 068	509	47,7	4	0,8	505	243	48,1	74	14,7	40	7,9	29	5,7	43	8,5
165	Heilsbronn, St .....	6 874	2 952	42,9	11	0,4	2 941	971	33,0	668	22,7	392	13,3	219	7,4	212	7,2
166	Herrieden, St .....	5 997	2 343	39,1	11	0,5	2 332	1 059	45,4	438	18,8	267	11,4	161	6,9	159	6,8
169	Insingen .....	852	354	41,5	1	0,3	353	129	36,5	81	22,9	33	9,3	43	12,2	16	4,5
170	Langfurth .....	1 717	701	40,8	—	—	701	361	51,5	120	17,1	46	6,6	35	5,0	41	5,8
171	Lehrberg, M .....	2 340	939	40,1	8	0,9	931	330	35,4	192	20,6	105	11,3	89	9,6	89	9,6
174	Leutershausen, St .....	4 309	1 671	38,8	2	0,1	1 669	646	38,7	359	21,5	165	9,9	99	5,9	91	5,5
175	Lichtenau, M .....	2 990	1 283	42,9	5	0,4	1 278	436	34,1	352	27,5	125	9,8	89	7,0	65	5,1
177	Merkendorf, St .....	2 173	821	37,8	4	0,5	817	311	38,1	123	15,1	133	16,3	79	9,7	49	6,0
178	Mitteleschenbach .....	1 295	483	37,3	3	0,6	480	297	61,9	87	18,1	15	3,1	23	4,8	14	2,9
179	Mönchsroth .....	1 216	425	35,0	2	0,5	423	142	33,6	119	28,1	39	9,2	42	9,9	14	3,3
180	Neuendettelsau .....	5 587	2 310	41,3	7	0,3	2 303	782	34,0	485	21,1	436	18,9	156	6,8	81	3,5
181	Neusitz .....	1 573	658	41,8	2	0,3	656	256	39,0	141	21,5	55	8,4	61	9,3	19	2,9
183	Oberdachstetten .....	1 250	497	39,8	—	—	497	213	42,9	96	19,3	58	11,7	25	5,0	23	4,6
188	Ohrenbach .....	480	227	47,3	1	0,4	226	119	52,7	36	15,9	19	8,4	15	6,6	15	6,6
189	Ornbau, St .....	1 261	466	37,0	—	—	466	203	43,6	77	16,5	49	10,5	35	7,5	34	7,3
190	Petersaurach .....	3 859	1 630	42,2	4	0,2	1 626	554	34,1	432	26,6	206	12,7	125	7,7	96	5,9
192	Röckingen .....	600	265	44,2	—	—	265	125	47,2	56	21,1	24	9,1	14	5,3	11	4,2
193	Rothenburg ob der Tauber, GKSt ..	8 494	3 444	40,5	18	0,5	3 426	1 038	30,3	1 022	29,8	382	11,2	309	9,0	113	3,3
194	Rügland .....	988	449	45,4	—	—	449	186	41,4	85	18,9	48	10,7	21	4,7	47	10,5
196	Sachsen b.Ansbach .....	2 606	1 271	48,8	3	0,2	1 268	423	33,4	306	24,1	135	10,6	114	9,0	106	8,4
198	Schillingsfürst, St .....	2 141	789	36,9	1	0,1	788	237	30,1	153	19,4	94	11,9	59	7,5	108	13,7
199	Schnelldorf .....	2 795	992	35,5	8	0,8	984	388	39,4	231	23,5	147	14,9	60	6,1	51	5,2
200	Schopfloch, M .....	2 254	708	31,4	1	0,1	707	247	34,9	248	35,1	54	7,6	58	8,2	15	2,1
205	Steinsfeld .....	1 004	451	44,9	1	0,2	450	208	46,2	89	19,8	30	6,7	29	6,4	25	5,6
208	Unterschwaningen .....	675	270	40,0	1	0,4	269	123	45,7	47	17,5	25	9,3	10	3,7	22	8,2
214	Wassertrüdingen, St .....	4 567	1 683	36,9	3	0,2	1 680	781	46,5	364	21,7	137	8,2	120	7,1	59	3,5
216	Weidenbach, M .....	1 550	655	42,3	1	0,2	654	229	35,0	136	20,8	94	14,4	28	4,3	43	6,6
217	Weihenzell .....	2 222	939	42,3	2	0,2	937	385	41,1	137	14,6	120	12,8	75	8,0	70	7,5
218	Weiltingen, M .....	1 091	398	36,5	1	0,3	397	184	46,3	59	14,9	43	10,8	24	6,0	45	11,3
222	Wettringen .....	738	223	30,2	1	0,4	222	71	32,0	42	18,9	29	13,1	20	9,0	8	3,6
223	Wieseth .....	1 094	420	38,4	3	0,7	417	201	48,2	56	13,4	34	8,2	20	4,8	23	5,5
224	Wilburgstetten .....	1 624	634	39,0	4	0,6	630	348	55,2	119	18,9	40	6,3	25	4,0	18	2,9
225	Windelsbach .....	837	378	45,2	1	0,3	377	137	36,3	54	14,3	28	7,4	34	9,0	28	7,4
226	Windsbach, St .....	4 524	1 685	37,2	4	0,2	1 681	725	43,1	346	20,6	178	10,6	139	8,3	96	5,7
227	Wittelschhofen .....	1 025	467	45,6	1	0,2	466	256	54,9	88	18,9	35	7,5	30	6,4	27	5,8
228	Wörnitz .....	1 292	471	36,5	4	0,8	467	174	37,3	93	19,9	59	12,6	52	11,1	20	4,3
229	Wolframs-Eschenbach, St .....	2 268	749	33,0	3	0,4	746	362	48,5	106	14,2	75	10,1	51	6,8	65	8,7
	Zusammen	139 801	55 113	39,4	194	0,4	54 919	22 036	40,1	11 590	21,1	6 081	11,1	3 988	7,3	3 242	5,9

## 572 Landkreis Erlangen-Höchststadt

111	Adelsdorf .....	5 863	2 308	39,4	9	0,4	2 299	891	38,8	558	24,3	235	10,2	139	6,0	260	11,3
114	Aurachtal .....	2 278	979	43,0	2	0,2	977	374	38,3	255	26,1	109	11,2	65	6,7	57	5,8

## Regierungsbezirken, Kreisen und Gemeinden

Sonstige		Von den gültigen Stimmen entfielen auf																			Schl. Nr.
		davon																			
		FDP	DIE LINKE	ÖDP	BP	PIRA-TEN	Tier-schutz-partei	NPD	REP	DIE PARTEI	FAMILIE	AUF	Volks-abstim-mung	PBC	CM	DKP	MLPD	PRO NRW	BüSo	PSG	
Anzahl	%	Anzahl																			
17	18	19	20	21	22	23	24	25	26	27	28	29	30	31	32	33	34	35	36	37	

## Mittelfranken

2 023	17,9	247	512	572	72	122	123	86	47	62	34	24	41	48	13	12	1	4	2	1	561
6 587	17,7	1 534	1 753	1 154	109	828	312	131	54	298	110	73	64	62	31	17	23	9	16	9	562
5 845	18,7	945	2 228	473	170	656	338	220	136	275	96	94	70	57	22	31	16	5	4	9	563
25 247	17,7	4 300	8 180	3 016	609	2 719	1 675	1 311	558	1 106	467	256	327	224	87	166	111	63	27	45	564
1 844	14,9	367	550	254	79	137	133	86	40	56	47	18	22	29	13	6	3	4	–	–	565
41 546	17,7	7 393	13 223	5 469	1 039	4 462	2 581	1 834	835	1 797	754	465	524	420	166	232	154	85	49	64	

571

44	10,8	7	8	7	5	4	–	9	2	–	–	1	1	–	–	–	–	–	–	–	111
111	17,4	20	11	20	8	12	10	2	5	1	2	6	10	2	–	–	2	–	–	–	113
100	11,0	6	19	24	7	7	12	8	1	1	5	3	2	3	–	–	–	–	–	–	114
211	13,7	29	34	56	12	9	18	15	8	7	7	5	5	6	–	–	–	–	–	–	115
56	15,1	7	10	13	1	5	3	2	–	2	2	3	–	6	1	–	–	1	–	–	122
78	20,1	21	8	22	3	1	–	6	4	–	6	3	1	–	2	–	1	–	–	–	125
151	15,1	18	28	42	10	11	8	7	5	2	3	5	5	3	2	–	–	1	–	1	127
121	21,8	10	6	19	3	8	9	21	5	2	4	6	2	23	1	1	–	1	–	–	128
93	14,0	12	12	22	6	8	2	8	1	1	2	8	5	5	1	–	–	–	–	–	130
108	16,4	12	17	22	10	3	4	16	6	1	2	5	1	2	3	3	–	–	–	1	132
49	19,0	7	16	8	2	2	–	8	1	–	2	–	1	2	–	–	–	–	–	–	134
264	16,4	81	46	41	9	8	23	22	9	5	6	2	4	4	3	–	–	–	1	–	135
420	12,1	107	67	58	27	37	31	26	10	17	10	5	4	13	5	1	1	1	–	–	136
48	11,8	14	9	9	1	2	3	3	2	1	2	–	–	–	2	–	–	–	–	–	137
70	9,2	11	9	11	7	6	10	3	6	1	3	–	–	2	–	1	–	–	–	–	139
90	13,4	17	11	17	8	8	11	5	3	2	3	–	1	4	–	–	–	–	–	–	141
509	15,0	106	91	93	41	34	27	28	17	11	15	4	11	15	10	4	1	–	1	–	145
124	14,7	18	19	32	7	4	9	8	5	1	5	1	1	4	6	1	–	3	–	–	146
83	15,1	4	15	29	5	4	3	4	2	6	2	2	–	6	1	–	–	–	–	–	152
37	10,8	8	4	9	3	3	3	1	2	1	1	–	–	1	–	–	–	–	1	–	154
76	15,0	12	10	21	11	5	3	1	2	1	3	3	–	3	–	1	–	–	–	–	155
479	16,3	80	91	109	24	46	22	22	14	11	11	9	9	19	5	3	1	1	–	2	165
248	10,6	36	49	69	15	11	14	15	7	4	12	2	4	6	2	1	1	–	–	–	166
51	14,4	7	8	10	1	3	–	9	1	–	1	1	–	4	4	–	1	1	–	–	169
98	14,0	11	9	25	10	2	8	8	3	–	8	4	4	3	2	–	1	–	–	–	170
126	13,5	19	37	16	7	7	9	7	3	2	2	1	1	7	4	–	1	3	–	–	171
309	18,5	53	56	92	18	6	20	20	6	6	3	5	8	7	9	–	–	–	–	–	174
211	16,5	19	46	47	15	14	15	16	5	6	6	2	10	5	2	–	–	1	1	1	175
122	14,9	13	24	37	10	12	2	4	1	2	2	3	1	6	5	–	–	–	–	–	177
44	9,2	4	3	6	7	2	4	4	6	1	3	–	3	–	–	1	–	–	–	–	178
67	15,8	18	9	14	3	5	11	3	–	–	2	1	–	1	–	–	–	–	–	–	179
363	15,8	45	108	88	10	29	19	6	1	5	18	7	9	11	5	1	1	–	–	–	180
124	18,9	39	21	28	5	4	7	9	–	1	1	2	2	3	–	2	–	–	–	–	181
82	16,5	9	20	24	2	9	3	3	2	2	1	4	2	–	1	–	–	–	–	–	183
22	9,7	5	5	4	1	1	2	–	1	1	2	–	–	–	–	–	–	–	–	–	188
68	14,6	8	13	20	3	8	3	4	–	2	1	2	4	–	–	–	–	–	–	–	189
213	13,1	29	45	48	11	17	25	9	7	7	9	2	4	–	–	–	–	–	–	–	190
35	13,2	4	4	12	1	3	2	3	–	1	1	1	1	–	2	–	–	–	–	–	192
562	16,4	76	155	107	17	53	32	41	8	18	13	5	8	16	9	1	–	3	–	–	193
62	13,8	10	17	9	1	2	7	6	7	1	2	–	–	–	–	–	–	–	–	–	194
184	14,5	24	38	61	6	9	6	2	2	5	2	5	5	16	–	2	–	1	–	–	196
137	17,4	27	47	17	2	8	5	19	2	2	1	–	3	–	1	2	–	–	–	1	198
107	10,9	19	27	11	5	5	5	8	4	2	8	3	2	7	1	–	–	–	–	–	199
85	12,0	10	22	13	3	10	5	7	2	–	4	–	2	4	1	–	–	2	–	–	200
69	15,3	19	7	26	2	4	–	3	4	2	1	–	–	–	1	–	–	–	–	–	205
42	15,6	6	7	12	3	4	3	1	1	–	1	1	1	1	–	–	–	–	–	1	208
219	13,0	39	50	25	17	12	16	12	8	5	15	6	5	7	1	–	–	1	–	–	214
124	19,0	16	24	50	4	11	6	3	–	1	4	1	1	2	1	–	–	–	–	–	216
150	16,0	24	38	37	3	7	14	6	2	3	2	1	3	6	3	1	–	–	–	–	217
42	10,6	6	6	7	5	5	4	–	–	3	4	–	1	–	–	1	–	–	–	–	218
52	23,4	6	7	13	2	3	5	6	2	–	3	–	2	3	–	–	–	–	–	–	222
83	19,9	9	6	34	4	6	6	2	3	–	–	3	1	7	1	–	–	1	–	–	223
80	12,7	13	17	9	7	6	6	8	2	2	3	2	2	1	1	1	–	–	–	–	224
96	25,5	12	5	53	6	3	1	3	1	6	1	3	–	1	–	–	–	–	1	–	225
197	11,7	26	44	33	14	18	15	10	5	7	8	3	8	4	2	–	–	–	–	–	226
30	6,4	5	5	7	2	2	2	2	1	1	1	–	–	–	–	–	–	2	–	–	227
69	14,8	14	13	11	2	4	4	8	1	1	4	1	–	5	1	–	–	–	–	–	228
87	11,7	15	17	20	1	8	6	3	4	2	3	3	1	4	–	–	–	–	–	–	229
7 982	14,5	1 302	1 550	1 779	435	540	503	495	212	175	248	145	161	259	104	28	11	23	5	7	

572

216	9,4	47	36	35	27	26	15	12	2	3	6	2	–	2	2	–	–	–	–	1	111
117	12,0	27	25	20	6	13	6	5	3	6	1	1	–	1	–	1	–	1	1	–	114

## Noch: 1. Ergebnisse der Europawahl 2014 nach

Schl. · Nr.	Gebiet	Wahlbe- rechtigte	Wähler	Wahlbe- teiligung in %	Ungültige Stimmen		Gültige Stimmen		Von den gültigen Stimmen entfielen auf									
									CSU		SPD		GRÜNE		AfD		FREIE WÄHLER	
					Anzahl	%	Anzahl	%	Anzahl	%	Anzahl	%	Anzahl	%	Anzahl	%		
					1	2	3	4	5	6	7	8	9	10	11	12	13	14

## Noch: Mittelfranken

## 572 Noch: Landkreis Erlangen-Höchststadt

115	Baiersdorf, St .....	5 721	2 503	43,8	10	0,4	2 493	832	33,4	582	23,3	398	16,0	178	7,1	107	4,3
119	Bubenreuth .....	3 506	2 168	61,8	14	0,6	2 154	740	34,4	519	24,1	371	17,2	167	7,8	76	3,5
120	Buckenhof .....	2 461	1 541	62,6	3	0,2	1 538	399	25,9	432	28,1	337	21,9	94	6,1	65	4,2
121	Eckental, M .....	11 427	5 620	49,2	11	0,2	5 609	1 890	33,7	1 463	26,1	757	13,5	594	10,6	208	3,7
126	Gremsdorf .....	1 163	454	39,0	6	1,3	448	229	51,1	71	15,8	43	9,6	29	6,5	29	6,5
127	Großenseebach .....	1 880	911	48,5	4	0,4	907	320	35,3	251	27,7	134	14,8	40	4,4	59	6,5
130	Hemhofen .....	4 156	1 906	45,9	3	0,2	1 903	622	32,7	505	26,5	291	15,3	141	7,4	101	5,3
131	Heroldsberg, M .....	6 415	3 456	53,9	4	0,1	3 452	1 096	31,7	866	25,1	594	17,2	363	10,5	103	3,0
132	Herzogenaurach, St .....	17 185	7 438	43,3	31	0,4	7 407	2 586	34,9	2 231	30,1	997	13,5	534	7,2	143	1,9
133	Heßdorf .....	2 712	1 161	42,8	3	0,3	1 158	492	42,5	261	22,5	133	11,5	81	7,0	34	2,9
135	Höchststadt a.d.Aisch, St .....	10 498	4 350	41,4	19	0,4	4 331	1 863	43,0	914	21,1	456	10,5	274	6,3	311	7,2
137	Kalchreuth .....	2 437	1 349	55,4	5	0,4	1 344	504	37,5	286	21,3	188	14,0	97	7,2	120	8,9
139	Lonnerstadt, M .....	1 608	542	33,7	1	0,2	541	184	34,0	112	20,7	71	13,1	39	7,2	51	9,4
141	Marloffstein .....	1 223	753	61,6	1	0,1	752	273	36,3	156	20,7	107	14,2	70	9,3	47	6,3
142	Möhrendorf .....	3 546	2 027	57,2	5	0,2	2 022	605	29,9	501	24,8	411	20,3	156	7,7	97	4,8
143	Mühlhausen, M .....	1 340	477	35,6	–	–	477	188	39,4	98	20,5	36	7,5	30	6,3	60	12,6
147	Oberreichenbach .....	911	400	43,9	–	–	400	141	35,3	94	23,5	55	13,8	23	5,8	29	7,3
149	Röttenbach .....	3 715	1 810	48,7	3	0,2	1 807	571	31,6	456	25,2	229	12,7	147	8,1	184	10,2
154	Spardorf .....	1 470	888	60,4	2	0,2	886	259	29,2	257	29,0	158	17,8	55	6,2	38	4,3
158	Uttenreuth .....	3 846	2 221	57,7	8	0,4	2 213	706	31,9	602	27,2	418	18,9	145	6,6	75	3,4
159	Vestenbergsreuth, M .....	1 200	510	42,5	2	0,4	508	228	44,9	97	19,1	50	9,8	29	5,7	40	7,9
160	Wachenroth, M .....	1 575	530	33,7	–	–	530	279	52,6	59	11,1	53	10,0	48	9,1	22	4,2
164	Weisendorf, M .....	4 857	2 115	43,5	8	0,4	2 107	852	40,4	485	23,0	248	11,8	133	6,3	132	6,3
	Zusammen	102 993	48 417	47,0	154	0,3	48 263	17 124	35,5	12 111	25,1	6 879	14,3	3 671	7,6	2 448	5,1

## 573 Landkreis Fürth

111	Ammerndorf, M .....	1 641	760	46,3	–	–	760	228	30,0	219	28,8	86	11,3	91	12,0	50	6,6
114	Cadolzburg, M .....	8 464	3 931	46,4	14	0,4	3 917	1 356	34,6	1 012	25,8	510	13,0	304	7,8	146	3,7
115	Großhabersdorf .....	3 264	1 408	43,1	6	0,4	1 402	494	35,2	374	26,7	148	10,6	76	5,4	124	8,8
120	Langenzenn, St .....	8 327	3 739	44,9	11	0,3	3 728	1 284	34,4	1 065	28,6	484	13,0	295	7,9	112	3,0
122	Oberasbach, St .....	13 912	5 946	42,7	16	0,3	5 930	1 929	32,5	1 753	29,6	689	11,6	569	9,6	159	2,7
123	Obermichelbach .....	2 528	1 274	50,4	3	0,2	1 271	438	34,5	290	22,8	159	12,5	102	8,0	111	8,7
124	Puschendorf .....	1 753	925	52,8	9	1,0	916	309	33,7	224	24,5	113	12,3	52	5,7	108	11,8
125	Roßtal, M .....	7 749	3 609	46,6	9	0,2	3 600	1 209	33,6	981	27,3	494	13,7	314	8,7	184	5,1
126	Seukendorf .....	2 499	1 134	45,4	6	0,5	1 128	428	37,9	302	26,8	112	9,9	87	7,7	69	6,1
127	Stein, St .....	10 885	4 792	44,0	14	0,3	4 778	1 673	35,0	1 230	25,7	562	11,8	517	10,8	140	2,9
129	Tuchenhof .....	1 088	501	46,0	–	–	501	174	34,7	134	26,7	68	13,6	44	8,8	18	3,6
130	Veitsbrunn .....	5 094	2 205	43,3	14	0,6	2 191	781	35,6	606	27,7	311	14,2	166	7,6	42	1,9
133	Wilhermsdorf, M .....	3 913	1 720	44,0	9	0,5	1 711	625	36,5	447	26,1	187	10,9	133	7,8	86	5,0
134	Zirndorf, St .....	19 673	8 066	41,0	29	0,4	8 037	2 627	32,7	2 443	30,4	892	11,1	692	8,6	245	3,0
	Zusammen	90 790	40 010	44,1	140	0,3	39 870	13 555	34,0	11 080	27,8	4 815	12,1	3 442	8,6	1 594	4,0

## 574 Landkreis Nürnberger Land

111	Alfeld .....	890	378	42,5	2	0,5	376	158	42,0	57	15,2	36	9,6	20	5,3	67	17,8
112	Altdorf b.Nürnberg, St .....	11 891	5 781	48,6	30	0,5	5 751	1 715	29,8	1 539	26,8	827	14,4	497	8,6	296	5,1
117	Burgthann .....	8 926	4 024	45,1	11	0,3	4 013	1 326	33,0	1 078	26,9	525	13,1	335	8,3	209	5,2
120	Engelthal .....	936	445	47,5	–	–	445	163	36,6	106	23,8	58	13,0	23	5,2	42	9,4
123	Feucht, M .....	10 202	4 773	46,8	14	0,3	4 759	1 578	33,2	1 385	29,1	598	12,6	418	8,8	194	4,1
128	Happurg .....	2 903	1 272	43,8	4	0,3	1 268	479	37,8	267	21,1	165	13,0	55	4,3	124	9,8
129	Hartenstein .....	1 073	416	38,8	6	1,4	410	167	40,7	81	19,8	35	8,5	25	6,1	55	13,4
131	Henfenfeld .....	1 490	635	42,6	–	–	635	225	35,4	168	26,5	102	16,1	40	6,3	23	3,6
132	Hersbruck, St .....	9 576	3 977	41,5	23	0,6	3 954	1 316	33,3	1 104	27,9	571	14,4	263	6,7	170	4,3
135	Kirchsittenbach .....	1 643	659	40,1	–	–	659	248	37,6	157	23,8	76	11,5	32	4,9	72	10,9
138	Lauf a.d.Pegnitz, St .....	19 663	8 889	45,2	37	0,4	8 852	2 824	31,9	2 357	26,6	1 368	15,5	636	7,2	402	4,5
139	Leinburg .....	5 256	2 175	41,4	8	0,4	2 167	756	34,9	517	23,9	210	9,7	158	7,3	241	11,1
140	Neuhaus a.d.Pegnitz, M .....	2 270	958	42,2	5	0,5	953	458	48,1	212	22,2	72	7,6	76	8,0	40	4,2
141	Neunkirchen a.Sand .....	3 642	1 639	45,0	6	0,4	1 633	559	34,2	478	29,3	191	11,7	118	7,2	95	5,8
145	Offenhausen .....	1 300	497	38,2	1	0,2	496	184	37,1	84	16,9	74	14,9	35	7,1	53	10,7
146	Ottensoos .....	1 633	832	50,9	–	–	832	305	36,7	222	26,7	76	9,1	51	6,1	71	8,5
147	Pommelsbrunn .....	4 178	1 642	39,3	15	0,9	1 627	535	32,9	434	26,7	202	12,4	120	7,4	114	7,0
150	Reichenschwand .....	1 836	846	46,1	5	0,6	841	276	32,8	234	27,8	82	9,8	74	8,8	56	6,7
152	Röthenbach a.d.Pegnitz, St .....	8 678	3 682	42,4	18	0,5	3 664	1 125	30,7	1 155	31,5	381	10,4	264	7,2	276	7,5
154	Rückersdorf .....	3 492	1 927	55,2	10	0,5	1 917	665	34,7	488	25,5	297	15,5	158	8,2	61	3,2
155	Schnaittach, M .....	6 334	2 873	45,4	9	0,3	2 864	1 220	42,6	746	26,0	287	10,0	174	6,1	103	3,6
156	Schwaig b.Nürnberg .....	6 682	3 053	45,7	12	0,4	3 041	1 037	34,1	757	24,9	448	14,7	225	7,4	137	4,5
157	Schwarzenbruck .....	6 337	2 845	44,9	5	0,2	2 840	853	30,0	817	28,8	401	14,1	256	9,0	108	3,8
158	Simmelsdorf .....	2 531	1 202	47,5	4	0,3	1 198	526	43,9	262	21,9	133	11,1	66	5,5	75	6,3
160	Velden, St .....	1 406	572	40,7	1	0,2	571	206	36,1	188	32,9	67	11,7	22	3,9	24	4,2
161	Vorra .....	1 366	501	36,7	5	1,0	496	198	39,9	123	24,8	52	10,5	22	4,4	17	3,4



## Regierungsbezirken, Kreisen und Gemeinden

Sonstige		Von den gültigen Stimmen entfielen auf																			Schl. Nr.
		davon																			
		FDP	DIE LINKE	ÖDP	BP	PIRA-TEN	Tier-schutz-partei	NPD	REP	DIE PARTEI	FAMILIE	AUF	Volks-abstim-mung	PBC	CM	DKP	MLPD	PRO NRW	BüSo	PSG	
Anzahl	%	Anzahl																			
17	18	19	20	21	22	23	24	25	26	27	28	29	30	31	32	33	34	35	36	37	

## Noch: Mittelfranken

396	15,9	105	86	42	18	33	27	13	7	22	14	7	8	10	1	—	2	—	—	1	115
281	13,0	79	68	36	4	22	25	8	3	12	6	3	4	8	1	1	—	1	—	—	119
211	13,7	60	47	42	3	29	4	4	—	15	2	—	—	4	—	—	—	—	—	1	120
697	12,4	177	152	71	25	70	64	45	8	39	12	9	4	9	5	2	—	2	2	1	121
47	10,5	5	14	2	5	6	3	4	1	2	2	1	1	1	—	—	—	—	—	—	126
103	11,4	15	35	13	1	12	12	2	3	2	6	—	1	—	—	—	1	—	—	—	127
243	12,8	38	70	26	12	24	17	9	16	11	6	3	6	1	1	1	—	—	2	—	130
430	12,5	115	89	53	20	36	46	18	10	16	6	3	10	6	—	—	1	—	1	—	131
916	12,4	235	191	88	65	109	43	39	7	50	19	8	20	25	8	—	3	1	2	3	132
157	13,6	40	32	17	8	14	19	9	4	6	4	—	4	—	—	—	—	—	—	—	133
513	11,8	119	114	40	44	41	34	31	18	7	18	4	15	18	5	—	3	2	—	—	135
149	11,1	41	29	17	7	13	18	5	2	6	3	2	3	—	—	—	—	1	—	—	137
84	15,5	14	12	5	13	12	7	4	—	4	7	1	3	—	1	—	1	—	—	—	139
99	13,2	51	14	8	—	6	10	3	1	1	2	1	—	2	—	—	—	—	—	—	141
252	12,5	75	48	45	10	24	15	4	4	9	5	3	6	3	1	—	—	—	—	—	142
65	13,6	5	10	6	12	6	5	4	2	2	5	3	—	4	—	1	—	—	—	—	143
58	14,5	13	12	8	2	6	6	5	1	—	2	—	—	2	1	—	—	—	—	—	147
220	12,2	65	65	23	3	17	6	10	7	9	3	1	2	6	1	1	—	1	—	—	149
119	13,4	48	24	21	1	8	5	4	—	5	—	1	—	—	—	1	1	—	—	—	154
267	12,1	91	64	42	1	24	11	4	3	7	6	9	3	—	—	—	—	—	—	2	158
64	12,6	11	8	11	9	3	7	5	—	2	3	—	—	—	—	—	3	2	—	—	159
69	13,0	8	11	5	7	4	6	16	3	1	1	—	5	2	—	—	—	—	—	—	160
257	12,2	51	51	38	5	28	25	13	5	13	4	14	2	4	2	—	1	1	—	—	164
6 030	12,5	1 535	1 307	714	308	586	436	276	110	250	143	76	96	111	29	8	16	12	8	9	

572

86	11,3	16	22	8	2	11	9	4	5	3	1	1	1	1	1	—	—	—	1	—	111
589	15,0	94	147	63	34	54	62	39	15	24	19	8	13	9	3	—	2	2	—	1	114
186	13,3	45	39	16	9	19	17	10	5	10	8	—	3	3	—	—	1	—	—	1	115
488	13,1	77	113	60	21	48	32	33	18	16	17	18	12	13	4	3	1	—	—	2	120
831	14,0	150	240	96	28	82	59	50	29	31	16	15	12	8	2	3	1	7	1	1	122
171	13,5	47	29	26	9	19	14	5	1	12	—	1	3	3	—	—	—	1	—	1	123
110	12,0	12	25	19	2	11	9	4	3	5	7	3	—	8	1	—	—	—	1	—	124
418	11,6	50	104	58	20	44	36	28	11	20	12	10	11	8	2	2	—	2	—	—	125
130	11,5	16	38	6	7	19	15	10	2	7	3	1	3	—	3	—	—	—	—	—	126
656	13,7	138	163	81	34	46	50	47	19	14	15	7	15	14	7	2	1	2	—	1	127
63	12,6	12	8	1	9	8	8	2	2	6	2	—	2	—	1	2	—	—	—	—	129
285	13,0	41	64	44	10	27	29	17	10	12	14	4	8	1	2	—	—	—	2	—	130
233	13,6	38	60	23	12	22	13	18	2	11	7	6	4	11	4	1	—	1	—	—	133
1 138	14,2	203	319	110	41	121	99	59	31	44	23	23	17	26	7	4	4	2	2	3	134
5 384	13,5	939	1 371	611	238	531	452	326	153	215	144	97	104	105	37	17	10	17	7	10	

573

38	10,1	5	10	4	4	4	3	2	3	—	2	—	1	—	—	—	—	—	—	—	111
877	15,2	145	224	134	30	96	67	32	24	26	16	50	7	11	7	2	—	1	3	2	112
540	13,5	86	134	80	27	42	53	28	22	16	9	19	10	6	5	2	—	1	—	—	117
53	11,9	5	13	12	6	3	3	2	2	3	—	1	—	2	—	—	—	—	1	—	120
586	12,3	100	162	72	14	55	68	27	13	21	19	8	14	4	5	1	1	2	—	—	123
178	14,0	32	34	48	8	7	10	10	13	4	2	3	3	1	3	—	—	—	—	—	128
47	11,5	6	5	8	6	5	3	—	4	1	1	4	2	1	—	—	—	—	—	1	129
77	12,1	6	33	11	3	4	9	1	5	—	1	—	1	2	—	—	—	—	1	—	131
530	13,4	85	126	111	21	37	29	20	23	24	6	12	13	11	5	2	2	—	2	1	132
74	11,2	11	20	8	6	5	7	5	6	3	2	—	—	—	—	—	—	1	—	—	135
1 265	14,3	309	317	136	37	124	85	51	64	46	16	24	15	22	9	5	1	2	2	—	138
285	13,2	50	61	48	14	18	23	8	14	3	9	16	7	6	6	—	—	1	—	1	139
95	10,0	14	13	5	13	10	9	5	9	5	8	1	3	—	—	—	—	—	—	—	140
192	11,8	30	53	24	4	17	24	4	10	5	6	1	7	5	—	—	—	1	—	1	141
66	13,3	9	21	1	2	4	9	8	4	4	1	1	—	—	1	1	—	—	—	—	145
107	12,9	25	31	21	5	11	6	2	4	1	—	—	—	—	—	—	1	—	—	—	146
222	13,6	36	61	33	2	15	20	9	19	4	10	—	2	7	—	1	1	2	—	—	147
119	14,1	19	31	10	7	5	9	3	7	13	4	1	2	4	1	2	1	—	—	—	150
463	12,6	79	114	66	23	63	30	19	15	14	8	2	17	7	1	3	—	1	—	1	152
248	12,9	95	41	40	6	23	21	6	4	5	1	1	2	1	—	1	—	—	1	—	154
334	11,7	49	72	60	25	26	29	16	17	6	11	5	4	7	3	—	1	2	1	—	155
437	14,4	151	95	47	8	33	32	5	20	11	16	6	8	3	1	—	—	1	—	—	156
405	14,3	79	106	66	11	30	37	22	8	9	7	7	6	13	2	1	—	—	—	1	157
136	11,4	22	27	20	8	15	16	11	3	4	2	2	1	3	1	—	—	1	—	—	158
64	11,2	15	13	4	5	4	4	2	6	4	4	—	—	—	1	—	—	2	—	—	160
84	16,9	9	31	9	4	5	9	4	1	3	3	2	2	—	2	—	—	—	—	—	161

574

## Noch: 1. Ergebnisse der Europawahl 2014 nach

Schl. · Nr.	Gebiet	Wahlbe- rechtigte	Wähler	Wahlbe- teiligung in %	Ungültige Stimmen		Gültige Stimmen		Von den gültigen Stimmen entfielen auf									
									CSU		SPD		GRÜNE		AfD		FREIE WÄHLER	
					Anzahl	%	Anzahl	%	Anzahl	%	Anzahl	%	Anzahl	%	Anzahl	%		
					1	2	3	4	5	6	7	8	9	10	11	12	13	14

## Noch: Mittelfranken

## 574 Noch: Landkreis Nürnberger Land

164	Winkelhaid .....	3 241	1 402	43,3	2	0,1	1 400	495	35,4	395	28,2	168	12,0	112	8,0	44	3,1
	Zusammen	129 375	57 895	44,7	233	0,4	57 662	19 597	34,0	15 411	26,7	7 502	13,0	4 275	7,4	3 169	5,5

## 575 Landkreis Neustadt a.d.Aisch-Bad Windsheim

112	Bad Windsheim, St .....	9 187	3 398	37,0	12	0,4	3 386	1 483	43,8	773	22,8	324	9,6	237	7,0	94	2,8
113	Baudenbach, M .....	891	412	46,2	3	0,7	409	181	44,3	72	17,6	53	13,0	15	3,7	31	7,6
115	Burgbernheim, St .....	2 375	995	41,9	11	1,1	984	427	43,4	173	17,6	112	11,4	75	7,6	77	7,8
116	Burghaslach, M .....	1 910	853	44,7	1	0,1	852	395	46,4	171	20,1	80	9,4	46	5,4	53	6,2
117	Dachsbach, M .....	1 371	616	44,9	2	0,3	614	278	45,3	106	17,3	50	8,1	43	7,0	39	6,4
118	Diespeck .....	2 925	1 223	41,8	3	0,2	1 220	480	39,3	293	24,0	108	8,9	99	8,1	54	4,4
119	Dietersheim .....	1 715	668	39,0	3	0,4	665	280	42,1	125	18,8	72	10,8	34	5,1	47	7,1
121	Emskirchen, M .....	4 654	2 081	44,7	5	0,2	2 076	820	39,5	461	22,2	167	8,0	136	6,6	97	4,7
122	Ergersheim .....	886	446	50,3	1	0,2	445	207	46,5	90	20,2	33	7,4	15	3,4	31	7,0
124	Gallmersgarten .....	614	278	45,3	—	—	278	114	41,0	57	20,5	26	9,4	26	9,4	23	8,3
125	Gerhardshofen .....	1 961	772	39,4	4	0,5	768	317	41,3	144	18,8	89	11,6	50	6,5	61	7,9
127	Gollhofen .....	657	271	41,2	—	—	271	116	42,8	57	21,0	35	12,9	8	3,0	23	8,5
128	Gutenstetten .....	1 029	493	47,9	4	0,8	489	183	37,4	80	16,4	107	21,9	17	3,5	41	8,4
129	Hagenbüchach .....	1 016	451	44,4	—	—	451	178	39,5	103	22,8	50	11,1	29	6,4	29	6,4
130	Hemmersheim .....	573	308	53,8	—	—	308	160	51,9	36	11,7	29	9,4	12	3,9	28	9,1
133	Illesheim .....	702	276	39,3	1	0,4	275	134	48,7	36	13,1	28	10,2	15	5,5	24	8,7
134	Ippesheim, M .....	910	375	41,2	1	0,3	374	158	42,2	68	18,2	43	11,5	22	5,9	39	10,4
135	Ipsheim, M .....	1 676	772	46,1	1	0,1	771	410	53,2	126	16,3	59	7,7	43	5,6	33	4,3
138	Langenfeld .....	809	372	46,0	5	1,3	367	123	33,5	89	24,3	32	8,7	13	3,5	60	16,3
143	Marktbergel, M .....	1 237	585	47,3	1	0,2	584	245	42,0	113	19,3	68	11,6	41	7,0	36	6,2
144	Markt Bibart, M .....	1 464	699	47,7	2	0,3	697	313	44,9	157	22,5	59	8,5	57	8,2	39	5,6
145	Markt Erlbach, M .....	4 370	1 751	40,1	9	0,5	1 742	662	38,0	390	22,4	202	11,6	126	7,2	109	6,3
146	Markt Nordheim, M .....	918	486	52,9	1	0,2	485	250	51,5	75	15,5	51	10,5	21	4,3	36	7,4
147	Markt Taschendorf, M .....	812	362	44,6	3	0,8	359	167	46,5	45	12,5	41	11,4	20	5,6	31	8,6
150	Münchsteinach .....	1 152	451	39,1	2	0,4	449	158	35,2	112	24,9	55	12,2	21	4,7	36	8,0
152	Neuhof a.d.Zenn, M .....	1 701	796	46,8	3	0,4	793	349	44,0	134	16,9	91	11,5	62	7,8	47	5,9
153	Neustadt a.d.Aisch, St .....	10 024	4 144	41,3	16	0,4	4 128	1 506	36,5	1 091	26,4	523	12,7	301	7,3	128	3,1
155	Oberickelsheim .....	560	303	54,1	3	1,0	300	157	52,3	43	14,3	24	8,0	8	2,7	34	11,3
156	Obernzenz, M .....	2 075	826	39,8	6	0,7	820	300	36,6	183	22,3	100	12,2	43	5,2	70	8,5
157	Oberscheinfeld, M .....	947	496	52,4	4	0,8	492	236	48,0	64	13,0	39	7,9	34	6,9	44	8,9
161	Scheinfeld, St .....	3 635	1 675	46,1	12	0,7	1 663	725	43,6	433	26,0	141	8,5	88	5,3	77	4,6
163	Simmershofen .....	735	376	51,2	1	0,3	375	230	61,3	42	11,2	22	5,9	15	4,0	25	6,7
165	Sugenheim, M .....	1 848	929	50,3	3	0,3	926	452	48,8	176	19,0	75	8,1	44	4,8	78	8,4
166	Trautskirchen .....	1 046	399	38,1	2	0,5	397	153	38,5	77	19,4	42	10,6	23	5,8	52	13,1
167	Uehlfeld, M .....	2 242	891	39,7	3	0,3	888	339	38,2	174	19,6	93	10,5	84	9,5	61	6,9
168	Uffenheim, St .....	4 902	1 968	40,1	9	0,5	1 959	787	40,2	521	26,6	182	9,3	128	6,5	76	3,9
179	Weigenheim .....	796	363	45,6	2	0,6	361	142	39,3	76	21,1	48	13,3	11	3,0	51	14,1
181	Wilhelmsdorf .....	1 096	445	40,6	2	0,4	443	192	43,3	72	16,3	31	7,0	49	11,1	23	5,2
	Zusammen	77 421	33 005	42,6	141	0,4	32 864	13 807	42,0	7 038	21,4	3 384	10,3	2 111	6,4	1 937	5,9

## 576 Landkreis Roth

111	Abenberg, St .....	4 327	1 732	40,0	7	0,4	1 725	787	45,6	355	20,6	176	10,2	111	6,4	99	5,7
113	Allersberg, M .....	6 098	2 467	40,5	12	0,5	2 455	1 127	45,9	485	19,8	282	11,5	159	6,5	103	4,2
117	Büchenbach .....	4 191	1 822	43,5	9	0,5	1 813	606	33,4	440	24,3	256	14,1	124	6,8	138	7,6
121	Georgensgmünd .....	5 217	2 102	40,3	8	0,4	2 094	734	35,1	517	24,7	278	13,3	167	8,0	106	5,1
122	Greding, St .....	5 390	2 559	47,5	11	0,4	2 548	1 476	57,9	320	12,6	132	5,2	204	8,0	160	6,3
126	Heideck, St .....	3 658	1 735	47,4	2	0,1	1 733	907	52,3	235	13,6	146	8,4	90	5,2	161	9,3
127	Hilpoltstein, St .....	9 921	4 314	43,5	22	0,5	4 292	1 748	40,7	828	19,3	679	15,8	237	5,5	270	6,3
128	Kammerstein .....	2 237	1 071	47,9	3	0,3	1 068	380	35,6	177	16,6	123	11,5	87	8,1	185	17,3
132	Schwanstetten, M .....	5 899	2 743	46,5	5	0,2	2 738	953	34,8	738	27,0	378	13,8	197	7,2	116	4,2
137	Rednitzhembach .....	5 508	2 414	43,8	6	0,2	2 408	907	37,7	564	23,4	331	13,7	183	7,6	119	4,9
141	Röttenbach .....	2 186	877	40,1	4	0,5	873	377	43,2	167	19,1	79	9,0	45	5,2	132	15,1
142	Rohr .....	2 812	1 314	46,7	1	0,1	1 313	580	44,2	257	19,6	148	11,3	105	8,0	88	6,7
143	Roth, St .....	18 998	7 101	37,4	40	0,6	7 061	2 337	33,1	1 852	26,2	862	12,2	604	8,6	332	4,7
147	Spalt, St .....	4 034	1 618	40,1	9	0,6	1 609	726	45,1	269	16,7	217	13,5	106	6,6	127	7,9
148	Thalmässing, M .....	4 091	1 784	43,6	5	0,3	1 779	690	38,8	271	15,2	224	12,6	140	7,9	180	10,1
151	Wendelstein, M .....	12 626	5 803	46,0	23	0,4	5 780	1 938	33,5	1 647	28,5	776	13,4	440	7,6	201	3,5
	Zusammen	97 193	41 456	42,7	167	0,4	41 289	16 273	39,4	9 122	22,1	5 087	12,3	2 999	7,3	2 517	6,1

## 577 Landkreis Weißenburg-Gunzenhausen

111	Absberg, M .....	1 096	414	37,8	2	0,5	412	213	51,7	66	16,0	43	10,4	31	7,5	14	3,4
113	Alesheim .....	762	321	42,1	1	0,3	320	124	38,8	46	14,4	58	18,1	21	6,6	20	6,3
114	Muhr a.See .....	1 755	744	42,4	2	0,3	742	236	31,8	179	24,1	109	14,7	48	6,5	33	4,4
115	Bergen .....	859	460	53,6	4	0,9	456	254	55,7	60	13,2	30	6,6	41	9,0	33	7,2
120	Burgsalach .....	931	457	49,1	1	0,2	456	258	56,6	62	13,6	25	5,5	35	7,7	10	2,2
122	Dittenheim .....	1 407	678	48,2	2	0,3	676	337	49,9	130	19,2	69	10,2	28	4,1	36	5,3

## Regierungsbezirken, Kreisen und Gemeinden

Sonstige		Von den gültigen Stimmen entfielen auf																			Schl. Nr.
		davon																			
		FDP	DIE LINKE	ÖDP	BP	PIRA-TEN	Tier-schutz-partei	NPD	REP	DIE PARTEI	FAMILIE	AUF	Volks-abstim-mung	PBC	CM	DKP	MLPD	PRO NRW	BüSo	PSG	
Anzahl	%	Anzahl																			
17	18	19	20	21	22	23	24	25	26	27	28	29	30	31	32	33	34	35	36	37	

## Noch: Mittelfranken

186	13,3	35	33	33	14	18	17	13	9	2	1	8	1	—	1	—	—	—	1	—	574
7 708	13,4	1 507	1 881	1 111	313	679	632	315	329	237	165	174	128	116	54	21	8	18	12	8	164

## 575

475	14,0	104	118	83	29	33	38	23	5	11	8	9	4	4	3	1	1	—	1	—	112
57	13,9	7	13	14	—	3	2	5	4	1	4	—	1	—	1	—	2	—	—	—	113
120	12,2	26	20	20	7	6	10	3	7	2	5	2	1	5	4	—	—	1	—	1	115
107	12,6	24	16	8	8	19	5	9	2	1	4	2	2	2	3	—	2	—	—	—	116
98	16,0	17	18	20	4	4	1	16	1	—	4	6	1	4	1	—	—	—	—	1	117
186	15,2	22	29	44	5	13	12	15	3	4	18	7	5	4	3	1	1	—	—	—	118
107	16,1	13	18	29	3	8	7	3	6	2	8	—	3	4	—	—	—	—	1	2	119
395	19,0	60	53	179	15	25	19	11	3	5	15	—	7	1	—	—	—	—	1	1	121
69	15,5	5	9	22	1	6	2	1	1	3	3	8	—	2	4	—	2	—	—	—	122
32	11,5	6	6	7	3	1	3	5	1	—	—	—	—	—	—	—	—	—	—	—	124
107	13,9	20	19	10	6	7	15	8	4	2	8	2	1	3	1	—	—	—	—	1	125
32	11,8	6	7	9	1	4	2	1	1	—	—	—	—	1	—	—	—	—	—	—	127
61	12,5	6	15	11	4	5	4	4	—	6	1	1	—	2	1	—	1	—	—	—	128
62	13,7	7	14	18	2	7	6	—	—	2	1	2	—	1	1	1	—	—	—	—	129
43	14,0	12	5	6	1	3	3	3	2	1	3	—	—	3	1	—	—	—	—	—	130
38	13,8	6	2	7	3	4	8	6	2	—	—	—	—	—	—	—	—	—	—	—	133
44	11,8	6	5	8	3	2	5	5	3	2	3	—	1	1	—	—	—	—	—	—	134
100	13,0	8	15	25	3	8	5	18	4	1	5	—	2	2	2	—	—	—	—	2	135
50	13,6	11	6	7	—	9	6	3	1	1	4	—	1	—	—	—	—	—	—	1	138
81	13,9	14	13	11	—	10	3	2	6	9	6	3	—	3	—	—	1	—	—	—	143
72	10,3	7	9	12	4	3	6	13	3	4	2	1	1	2	3	—	—	1	1	—	144
253	14,5	43	56	53	17	12	11	16	6	11	9	4	8	2	1	—	3	—	—	1	145
52	10,7	11	5	16	3	3	5	1	1	3	2	—	—	1	1	—	—	—	—	—	146
55	15,3	9	11	6	5	—	6	8	—	1	4	2	—	—	3	—	—	—	—	—	147
67	14,9	9	13	10	4	4	1	8	4	1	6	1	2	1	1	2	—	—	—	—	150
110	13,9	13	13	27	11	8	10	12	3	1	5	—	3	2	2	—	—	—	—	—	152
579	14,0	103	134	125	19	47	40	20	10	21	23	12	7	11	3	3	1	—	—	—	153
34	11,3	3	8	7	1	1	4	5	2	2	1	—	—	—	—	—	—	—	—	—	155
124	15,1	25	33	20	7	8	5	3	7	2	7	1	2	3	—	—	—	1	—	—	156
75	15,2	6	16	12	4	7	5	7	3	3	3	4	2	1	2	—	—	—	—	—	157
199	12,0	30	33	41	21	23	15	20	1	5	2	1	4	1	2	—	—	—	—	—	161
41	10,9	10	10	12	—	3	—	3	2	—	1	—	—	—	—	—	—	—	—	—	163
101	10,9	13	14	30	4	9	6	4	4	4	2	2	2	4	3	—	—	—	—	—	165
50	12,6	7	9	10	3	1	6	1	1	1	5	1	1	4	—	—	—	—	—	—	166
137	15,4	29	26	18	7	10	12	22	1	3	5	—	2	2	—	—	—	—	—	—	167
265	13,5	46	42	66	8	18	21	10	10	10	5	7	2	13	4	1	2	—	—	—	168
33	9,1	2	7	8	2	3	3	—	1	—	2	1	1	—	1	1	—	1	—	—	179
76	17,2	6	13	24	10	4	5	2	1	1	4	1	3	2	—	—	—	—	—	—	181
4 587	14,0	752	853	1 035	228	341	317	296	116	126	188	80	69	91	51	10	16	4	4	10	

## 576

197	11,4	25	42	28	7	20	33	11	9	4	5	3	7	1	1	—	—	1	—	—	111
299	12,2	39	82	31	26	34	28	8	10	15	9	2	7	2	3	—	—	2	1	—	113
249	13,7	47	68	40	16	20	21	4	9	7	4	5	1	6	1	—	—	—	—	—	117
292	13,9	34	69	49	15	22	23	23	14	14	10	6	6	5	—	—	1	—	1	—	121
256	10,0	61	39	35	25	20	11	13	6	10	11	10	7	2	4	—	1	1	—	—	122
194	11,2	60	32	20	12	15	20	7	1	4	7	3	6	3	—	1	3	—	—	—	126
530	12,3	72	116	108	33	43	43	28	10	17	17	15	12	7	1	4	2	—	—	2	127
116	10,9	14	35	25	1	4	6	10	3	4	3	—	8	2	—	—	—	—	1	—	128
356	13,0	56	109	44	18	26	43	15	6	8	9	7	3	5	3	—	—	—	—	2	132
304	12,6	47	88	38	12	19	26	19	3	11	13	3	10	6	5	1	—	1	—	2	137
73	8,4	11	14	20	—	10	8	3	1	3	1	—	1	—	1	—	—	—	—	—	141
135	10,3	22	27	17	9	11	11	12	5	4	4	2	3	4	2	—	—	—	1	1	142
1 074	15,2	179	321	131	35	92	98	58	28	23	24	16	25	19	15	—	—	2	2	6	143
164	10,2	18	35	21	15	18	14	14	6	10	3	1	4	—	—	3	—	—	—	2	147
274	15,4	64	36	42	22	15	19	18	15	6	9	8	5	8	3	1	1	—	—	2	148
778	13,5	153	204	94	28	69	80	41	21	22	24	10	13	8	4	2	2	2	1	—	151
5 291	12,8	902	1 317	743	274	438	484	284	147	162	153	91	118	78	43	12	10	11	7	17	

## 577

45	10,9	11	4	14	4	—	4	—	2	1	1	—	—	1	1	—	1	—	—	—	111
51	15,9	5	4	20	3	3	2	4	2	2	1	4	—	1	—	—	—	—	—	—	113
137	18,5	27	30	31	4	13	6	4	1	4	1	7	2	4	2	—	1	—	—	—	114
38	8,3	7	6	10	1	7	2	—	2	—	3	—	—	—	—	—	—	—	—	—	115
66	14,5	6	6	35	9	1	3	1	1	—	1	1	—	—	2	—	—	—	—	—	120
76	11,2	6	10	30	4	3	5	6	3	2	2	3	2	—	—	—	—	—	—	—	122

## Noch: 1. Ergebnisse der Europawahl 2014 nach

Schl. · Nr.	Gebiet	Wahlbe- rechtigte	Wähler	Wahlbe- teiligung in %	Ungültige Stimmen		Gültige Stimmen		Von den gültigen Stimmen entfielen auf									
									CSU		SPD		GRÜNE		AfD		FREIE WÄHLER	
					Anzahl	%	Anzahl	%	Anzahl	%	Anzahl	%	Anzahl	%	Anzahl	%		
					1	2	3	4	5	6	7	8	9	10	11	12	13	14

## Noch: Mittelfranken

## 577 Noch: Landkreis Weißenburg-Gunzenhausen

125	Ellingen, St .....	2 868	1 242	43,3	5	0,4	1 237	547	44,2	259	20,9	136	11,0	72	5,8	58	4,7
127	Ettenstatt .....	674	325	48,2	1	0,3	324	182	56,2	57	17,6	17	5,2	16	4,9	5	1,5
133	Gnotzheim, M .....	674	283	42,0	1	0,4	282	153	54,3	36	12,8	22	7,8	18	6,4	14	5,0
136	Gunzenhausen, St .....	12 880	5 186	40,3	19	0,4	5 167	2 046	39,6	1 148	22,2	612	11,8	403	7,8	167	3,2
138	Haundorf .....	2 110	857	40,6	3	0,4	854	362	42,4	162	19,0	96	11,2	74	8,7	24	2,8
140	Heidenheim, M .....	1 980	1 317	66,5	30	2,3	1 287	716	55,6	153	11,9	88	6,8	75	5,8	50	3,9
141	Höttingen .....	920	468	50,9	—	—	468	219	46,8	95	20,3	39	8,3	20	4,3	33	7,1
148	Langenaltheim .....	1 768	618	35,0	5	0,8	613	231	37,7	128	20,9	74	12,1	26	4,2	94	15,3
149	Markt Berolzheim, M .....	1 032	423	41,0	1	0,2	422	98	23,2	117	27,7	114	27,0	20	4,7	19	4,5
150	Meinheim .....	670	314	46,9	1	0,3	313	137	43,8	54	17,3	46	14,7	20	6,4	16	5,1
151	Nennslingen, M .....	1 115	493	44,2	1	0,2	492	249	50,6	68	13,8	64	13,0	30	6,1	19	3,9
158	Pappenheim, St .....	3 071	1 127	36,7	4	0,4	1 123	474	42,2	251	22,4	117	10,4	70	6,2	50	4,5
159	Pföfeld .....	1 167	526	45,1	—	—	526	199	37,8	95	18,1	76	14,4	45	8,6	32	6,1
161	Pleinfeld, M .....	5 823	2 368	40,7	15	0,6	2 353	1 155	49,1	464	19,7	203	8,6	149	6,3	115	4,9
162	Pölsingen .....	1 495	491	32,8	1	0,2	490	243	49,6	69	14,1	60	12,2	30	6,1	33	6,7
163	Raitenbuch .....	931	419	45,0	1	0,2	418	240	57,4	37	8,9	46	11,0	16	3,8	22	5,3
168	Solnhofen .....	1 236	475	38,4	1	0,2	474	157	33,1	180	38,0	38	8,0	37	7,8	16	3,4
172	Theilenhofen .....	912	427	46,8	1	0,2	426	192	45,1	74	17,4	55	12,9	15	3,5	22	5,2
173	Treuchtlingen, St .....	9 733	3 429	35,2	14	0,4	3 415	1 199	35,1	1 041	30,5	321	9,4	258	7,6	112	3,3
177	Weißenburg i.Bay., GKSt .....	13 704	5 667	41,4	20	0,4	5 647	2 114	37,4	1 465	25,9	699	12,4	442	7,8	116	2,1
179	Westheim .....	927	435	46,9	2	0,5	433	224	51,7	49	11,3	46	10,6	18	4,2	15	3,5
	Zusammen	72 500	29 964	41,3	138	0,5	29 826	12 559	42,1	6 545	21,9	3 303	11,1	2 058	6,9	1 178	3,9
	Landkreise zusammen	710 073	305 860	43,1	1 167	0,4	304 693	114 951	37,7	72 897	23,9	37 051	12,2	22 544	7,4	16 085	5,3

## Regierungsbezirken, Kreisen und Gemeinden

Sonstige		Von den gültigen Stimmen entfielen auf																			Schl. Nr.
		davon																			
		FDP	DIE LINKE	ÖDP	BP	PIRA- TEN	Tier- schutz- partei	NPD	REP	DIE PARTEI	FAMILIE	AUF	Volks- abstim- mung	PBC	CM	DKP	MLPD	PRO NRW	BüSo	PSG	
Anzahl	%	Anzahl																			
17	18	19	20	21	22	23	24	25	26	27	28	29	30	31	32	33	34	35	36	37	

Noch: Mittelfranken

577

165	13,3	22	20	66	5	13	7	8	2	5	4	5	1	5	1	1	—	—	—	—	125
47	14,5	7	4	18	3	2	2	2	4	1	—	2	—	1	1	—	—	—	—	—	127
39	13,8	5	4	12	3	4	1	2	1	2	1	2	1	—	1	—	—	—	—	—	133
791	15,3	112	127	229	43	66	45	28	30	22	15	19	10	23	11	2	1	7	—	1	136
136	15,9	23	25	30	8	11	7	4	3	—	8	1	1	8	6	—	—	1	—	—	138
205	15,9	18	18	80	10	7	13	18	5	3	7	4	2	9	4	1	3	1	2	—	140
62	13,2	11	7	15	6	5	6	2	1	2	—	5	—	1	—	—	1	—	—	—	141
60	9,8	1	12	14	1	5	10	4	1	2	3	—	3	—	2	—	—	—	1	1	148
54	12,8	3	8	21	1	4	4	1	1	3	1	4	1	2	—	—	—	—	—	—	149
40	12,8	—	9	17	—	3	—	—	—	1	—	2	—	8	—	—	—	—	—	—	150
62	12,6	16	9	20	4	4	1	2	2	—	1	3	—	—	—	—	—	—	—	—	151
161	14,3	25	30	30	10	14	14	14	3	8	4	2	1	1	4	—	1	—	—	—	158
79	15,0	14	15	21	7	5	4	3	1	3	1	1	1	—	1	—	—	—	—	2	159
267	11,3	41	55	61	14	33	17	8	7	12	6	6	3	1	3	—	—	—	—	—	161
55	11,2	5	9	22	2	2	2	—	1	5	2	1	1	1	1	—	—	—	1	—	162
57	13,6	5	6	26	4	2	2	1	—	5	—	2	3	—	—	—	—	—	1	—	163
46	9,7	4	13	9	2	3	7	1	—	3	2	—	1	—	1	—	—	—	—	—	168
68	16,0	8	9	30	4	5	3	1	—	6	1	—	—	—	—	—	—	—	1	—	172
484	14,2	52	124	119	33	41	40	24	11	11	5	6	7	7	2	—	—	—	1	1	173
811	14,4	133	179	231	39	42	46	27	15	28	19	9	11	12	9	2	1	1	5	2	177
81	18,7	6	8	37	3	6	6	5	1	—	1	3	1	4	—	—	—	—	—	—	179
4 183	14,0	573	751	1 248	227	304	259	170	100	131	90	92	52	89	52	6	9	11	12	7	
41 165	13,5	7 510	9 030	7 241	2 023	3 419	3 083	2 162	1 167	1 296	1 131	755	728	849	370	102	80	96	55	68	

## Noch: 1. Ergebnisse der Europawahl 2014 nach

Schl. · Nr.	Gebiet	Wahlbe- rechtigte	Wähler	Wahlbe- teiligung in %	Ungültige Stimmen		Gültige Stimmen	Von den gültigen Stimmen entfielen auf									
								CSU		SPD		GRÜNE		AfD		FREIE WÄHLER	
					Anzahl	%	Anzahl		%	Anzahl	%	Anzahl	%	Anzahl	%	Anzahl	%
					1	2	3	4	5	6	7	8	9	10	11	12	13

## Unterfranken

## Kreisfreie Städte

661	Aschaffenburg .....	49 917	17 112	34,3	123	0,7	16 989	5 822	34,3	3 939	23,2	2 560	15,1	1 443	8,5	264	1,6
662	Schweinfurt .....	38 947	13 598	34,9	91	0,7	13 507	5 025	37,2	3 717	27,5	1 208	8,9	989	7,3	254	1,9
663	Würzburg .....	99 770	41 643	41,7	133	0,3	41 510	12 881	31,0	9 510	22,9	8 235	19,8	2 895	7,0	722	1,7
	Kreisfreie Städte zusammen	188 634	72 353	38,4	347	0,5	72 006	23 728	33,0	17 166	23,8	12 003	16,7	5 327	7,4	1 240	1,7

## 671 Landkreis Aschaffenburg

111	Alzenau, St .....	14 580	6 484	44,5	45	0,7	6 439	2 651	41,2	1 400	21,7	749	11,6	537	8,3	152	2,4
112	Bessenbach .....	4 484	1 688	37,6	6	0,4	1 682	724	43,0	354	21,0	192	11,4	150	8,9	48	2,9
113	Blankenbach .....	1 211	462	38,2	2	0,4	460	233	50,7	82	17,8	42	9,1	33	7,2	21	4,6
114	Karlstein a.Main .....	6 180	2 656	43,0	17	0,6	2 639	1 091	41,3	624	23,6	281	10,6	226	8,6	54	2,0
119	Geiselbach .....	1 664	678	40,7	8	1,2	670	313	46,7	129	19,3	68	10,1	50	7,5	25	3,7
120	Glattbach .....	2 688	1 192	44,3	2	0,2	1 190	471	39,6	267	22,4	156	13,1	96	8,1	33	2,8
121	Goldbach, M .....	7 703	3 090	40,1	27	0,9	3 063	1 326	43,3	592	19,3	349	11,4	250	8,2	158	5,2
122	Großostheim, M .....	12 206	4 746	38,9	39	0,8	4 707	1 921	40,8	1 128	24,0	506	10,7	366	7,8	145	3,1
124	Haibach .....	6 635	2 539	38,3	16	0,6	2 523	1 029	40,8	570	22,6	271	10,7	255	10,1	86	3,4
126	Heigenbrücken .....	1 752	666	38,0	4	0,6	662	254	38,4	186	28,1	54	8,2	43	6,5	20	3,0
127	Heimbuchenthal .....	1 736	552	31,8	—	—	552	260	47,1	119	21,6	44	8,0	36	6,5	20	3,6
128	Heinrichsthal .....	714	294	41,2	1	0,3	293	143	48,8	74	25,3	14	4,8	12	4,1	22	7,5
130	Hösbach, M .....	10 474	3 930	37,5	36	0,9	3 894	1 604	41,2	921	23,7	395	10,1	318	8,2	174	4,5
133	Johannesberg .....	3 147	1 402	44,6	7	0,5	1 395	550	39,4	236	16,9	208	14,9	147	10,5	34	2,4
134	Kahl a.Main .....	5 841	2 605	44,6	22	0,8	2 583	977	37,8	674	26,1	336	13,0	236	9,1	32	1,2
135	Kleinkahl .....	1 482	545	36,8	1	0,2	544	270	49,6	80	14,7	41	7,5	35	6,4	31	5,7
136	Kleinostheim .....	6 205	2 558	41,2	15	0,6	2 543	1 069	42,0	578	22,7	254	10,0	177	7,0	138	5,4
138	Krombach .....	1 718	572	33,3	2	0,3	570	231	40,5	101	17,7	64	11,2	53	9,3	25	4,4
139	Laufach .....	3 818	1 601	41,9	6	0,4	1 595	671	42,1	366	22,9	157	9,8	131	8,2	44	2,8
140	Mainaschaff .....	6 568	2 245	34,2	20	0,9	2 225	895	40,2	569	25,6	206	9,3	201	9,0	66	3,0
141	Mespebrunn .....	1 732	540	31,2	2	0,4	538	262	48,7	82	15,2	36	6,7	54	10,0	35	6,5
143	Mömbris, M .....	9 550	3 763	39,4	19	0,5	3 744	1 714	45,8	697	18,6	397	10,6	296	7,9	105	2,8
148	Rothenbuch .....	1 414	532	37,6	1	0,2	531	160	30,1	202	38,0	33	6,2	54	10,2	15	2,8
150	Sailauf .....	2 912	1 150	39,5	3	0,3	1 147	489	42,6	294	25,6	108	9,4	79	6,9	25	2,2
152	Schöllkrippen, M .....	3 105	1 342	43,2	10	0,7	1 332	568	42,6	224	16,8	168	12,6	95	7,1	90	6,8
153	Sommerkahl .....	909	379	41,7	2	0,5	377	169	44,8	68	18,0	50	13,3	32	8,5	12	3,2
155	Stockstadt a.Main, M .....	5 409	2 057	38,0	18	0,9	2 039	759	37,2	598	29,3	146	7,2	175	8,6	65	3,2
156	Waldaschaff .....	2 975	1 020	34,3	9	0,9	1 011	422	41,7	250	24,7	99	9,8	107	10,6	22	2,2
157	Weibersbrunn .....	1 539	476	30,9	4	0,8	472	197	41,7	137	29,0	31	6,6	41	8,7	10	2,1
159	Westerngrund .....	1 538	613	39,9	1	0,2	612	304	49,7	93	15,2	45	7,4	55	9,0	13	2,1
160	Dambach .....	1 478	434	29,4	1	0,2	433	210	48,5	73	16,9	15	3,5	43	9,9	23	5,3
162	Wiesen .....	856	388	45,3	3	0,8	385	167	43,4	77	20,0	42	10,9	21	5,5	30	7,8
	Zusammen	134 223	53 199	39,6	349	0,7	52 850	22 104	41,8	11 845	22,4	5 557	10,5	4 404	8,3	1 773	3,4

## 672 Landkreis Bad Kissingen

111	Aura a.d.Saale .....	715	286	40,0	1	0,3	285	133	46,7	48	16,8	24	8,4	21	7,4	10	3,5
112	Bad Bocklet, M .....	3 645	1 529	41,9	10	0,7	1 519	687	45,2	284	18,7	105	6,9	122	8,0	75	4,9
113	Bad Brückenau, St .....	5 099	1 732	34,0	8	0,5	1 724	818	47,4	305	17,7	141	8,2	137	7,9	47	2,7
114	Bad Kissingen, GKSt .....	17 731	7 186	40,5	45	0,6	7 141	3 149	44,1	1 673	23,4	568	8,0	586	8,2	145	2,0
117	Burkardroth, M .....	6 236	2 230	35,8	14	0,6	2 216	1 198	54,1	315	14,2	77	3,5	129	5,8	109	4,9
121	Elfershausen, M .....	2 325	1 047	45,0	3	0,3	1 044	472	45,2	213	20,4	105	10,1	71	6,8	37	3,5
122	Euerdorf, M .....	1 265	557	44,0	2	0,4	555	292	52,6	94	16,9	48	8,6	49	8,8	20	3,6
124	Fuchsstadt .....	1 483	608	41,0	4	0,7	604	336	55,6	90	14,9	60	9,9	25	4,1	31	5,1
126	Geroda, M .....	749	301	40,2	5	1,7	296	154	52,0	41	13,9	27	9,1	12	4,1	15	5,1
127	Hammelburg, St .....	9 223	4 112	44,6	21	0,5	4 091	2 191	53,6	709	17,3	391	9,6	215	5,3	132	3,2
131	Maßbach, M .....	3 701	1 734	46,9	2	0,1	1 732	722	41,7	474	27,4	125	7,2	134	7,7	51	2,9
134	Motten .....	1 441	615	42,7	2	0,3	613	376	61,3	83	13,5	36	5,9	39	6,4	12	2,0
135	Münnerstadt, St .....	6 282	2 872	45,7	19	0,7	2 853	1 431	50,2	484	17,0	285	10,0	157	5,5	97	3,4
136	Nüdlingen .....	3 223	1 221	37,9	7	0,6	1 214	565	46,5	257	21,2	126	10,4	102	8,4	32	2,6
138	Oberleichtersbach .....	1 645	706	42,9	6	0,8	700	396	56,6	83	11,9	43	6,1	41	5,9	29	4,1
139	Oberthulba, M .....	3 995	1 605	40,2	7	0,4	1 598	884	55,3	249	15,6	101	6,3	74	4,6	83	5,2
140	Oerlenbach .....	4 100	1 735	42,3	3	0,2	1 732	890	51,4	281	16,2	149	8,6	139	8,0	49	2,8
142	Ramsthal .....	940	361	38,4	—	—	361	166	46,0	76	21,1	30	8,3	32	8,9	12	3,3
143	Rannungen .....	976	564	57,8	2	0,4	562	341	60,7	76	13,5	46	8,2	21	3,7	8	1,4
145	Riedenberg .....	786	373	47,5	4	1,1	369	211	57,2	68	18,4	24	6,5	9	2,4	22	6,0
149	Schondra, M .....	1 324	622	47,0	3	0,5	619	400	64,6	66	10,7	26	4,2	35	5,7	30	4,8
155	Sulzthal, M .....	734	428	58,3	1	0,2	427	220	51,5	92	21,5	37	8,7	11	2,6	11	2,6
157	Thundorf i.UFr. ....	866	488	56,4	—	—	488	285	58,4	74	15,2	21	4,3	30	6,1	15	3,1
161	Wartmannsroth .....	1 799	769	42,7	3	0,4	766	425	55,5	104	13,6	72	9,4	41	5,4	42	5,5
163	Wildflecken, M .....	2 396	823	34,3	4	0,5	819	469	57,3	137	16,7	45	5,5	48	5,9	22	2,7
166	Zeitlofs, M .....	1 731	707	40,8	1	0,1	706	312	44,2	142	20,1	36	5,1	67	9,5	29	4,1
	Zusammen	84 410	35 211	41,7	177	0,5	35 034	17 523	50,0	6 518	18,6	2 748	7,8	2 347	6,7	1 165	3,3

## Regierungsbezirken, Kreisen und Gemeinden

Sonstige		Von den gültigen Stimmen entfielen auf																			Schl. Nr.
		davon																			
		FDP	DIE LINKE	ÖDP	BP	PIRA-TEN	Tier-schutz-partei	NPD	REP	DIE PARTEI	FAMILIE	AUF	Volks-abstim-mung	PBC	CM	DKP	MLPD	PRO NRW	BüSo	PSG	
Anzahl	%	Anzahl																			
17	18	19	20	21	22	23	24	25	26	27	28	29	30	31	32	33	34	35	36	37	

## Unterfranken

2 961	17,4	680	688	448	104	279	185	165	83	126	45	32	33	15	21	9	30	7	4	7	661
2 314	17,1	465	864	190	52	169	108	88	146	67	23	35	24	24	14	8	22	9	2	4	662
7 267	17,5	1 795	1 765	989	115	1 029	413	122	213	446	92	92	43	44	40	30	6	15	9	9	663
12 542	17,4	2 940	3 317	1 627	271	1 477	706	375	442	639	160	159	100	83	75	47	58	31	15	20	

671

950	14,8	353	200	76	38	52	70	21	23	41	26	8	12	7	4	6	1	4	7	1	111
214	12,7	34	38	24	14	12	18	15	23	7	14	5	5	2	—	1	—	—	2	—	112
49	10,7	15	8	7	4	4	3	4	1	—	—	—	—	2	—	—	—	—	—	1	113
363	13,8	83	79	25	21	44	28	15	13	16	18	6	4	4	2	2	1	—	1	1	114
85	12,7	11	22	13	7	8	4	2	4	5	4	1	—	3	—	—	—	—	—	—	119
167	14,0	50	24	29	11	12	11	9	7	5	2	2	1	—	3	—	—	—	—	—	120
388	12,7	94	64	56	13	32	29	18	12	15	11	11	13	3	9	1	4	—	3	—	121
641	13,6	121	131	50	18	74	46	69	41	19	25	12	17	6	8	1	1	1	—	1	122
312	12,4	84	39	38	20	18	30	16	24	9	8	6	8	—	5	1	2	2	2	—	124
105	15,9	23	26	15	1	8	4	3	7	6	5	2	2	—	2	—	—	—	1	—	126
73	13,2	12	18	8	6	7	2	3	6	5	1	—	2	1	2	—	—	—	—	—	127
28	9,6	3	6	3	2	3	2	4	2	—	3	—	—	—	—	—	—	—	—	—	128
482	12,4	111	86	56	25	46	44	35	22	10	16	8	10	3	3	1	—	3	—	3	130
220	15,8	47	40	38	15	19	19	13	7	10	6	1	2	2	1	—	—	—	—	—	133
328	12,7	76	81	16	15	31	27	20	8	20	9	9	9	1	1	—	1	2	—	2	134
87	16,0	14	16	7	9	6	9	9	2	2	5	1	5	1	1	—	—	—	—	—	135
327	12,9	92	60	25	14	32	26	18	16	3	7	9	12	4	7	—	—	1	1	—	136
96	16,8	11	27	10	1	8	16	8	4	7	1	—	2	—	—	—	—	—	1	—	138
226	14,2	44	31	30	13	24	19	16	16	10	5	3	5	—	3	—	6	1	—	—	139
288	12,9	56	61	25	14	30	25	18	11	14	12	2	6	—	5	1	4	3	—	1	140
69	12,8	10	10	11	4	4	5	8	11	2	1	—	—	—	1	—	1	—	—	1	141
535	14,3	99	110	71	26	53	53	22	25	13	26	5	8	2	16	—	5	1	—	—	143
67	12,6	10	15	7	3	6	6	6	3	1	5	—	3	—	—	—	—	—	—	2	148
152	13,3	27	33	24	7	8	15	6	10	6	5	1	1	3	2	1	—	1	2	—	150
187	14,0	32	40	30	22	8	11	13	8	9	6	—	4	—	3	—	—	1	—	—	152
46	12,2	7	9	9	3	5	1	8	—	1	—	2	—	—	—	—	—	—	—	1	153
296	14,5	54	50	40	16	35	25	23	13	11	5	6	10	1	5	1	1	—	—	—	155
111	11,0	22	13	11	10	7	8	10	14	1	4	—	7	1	—	1	1	1	—	—	156
56	11,9	11	10	3	—	5	4	9	7	1	1	—	1	—	—	3	—	—	—	1	157
102	16,7	23	18	13	8	8	3	10	2	6	4	1	6	—	—	—	—	—	—	—	159
69	15,9	9	8	11	—	4	6	7	7	1	3	1	8	1	2	—	1	—	—	—	160
48	12,5	2	14	8	2	4	1	4	2	7	1	—	2	—	—	—	—	—	—	1	162
7 167	13,6	1 640	1 387	789	362	617	570	442	351	263	239	102	167	42	90	20	29	21	20	16	

672

49	17,2	8	11	5	4	3	6	3	2	1	2	2	2	—	—	—	—	—	—	—	111
246	16,2	49	67	39	9	12	13	10	17	3	5	7	4	5	3	—	—	3	—	—	112
276	16,0	52	67	37	18	20	24	6	21	5	8	4	8	2	2	—	1	—	1	—	113
1 020	14,3	293	231	110	37	62	67	46	40	18	19	21	22	26	14	9	3	1	1	—	114
388	17,5	19	54	180	14	26	14	20	22	7	8	7	12	2	3	—	—	—	—	—	117
146	14,0	28	18	24	11	16	12	7	7	2	9	1	7	—	3	—	—	1	—	—	121
52	9,4	13	12	5	1	10	3	—	1	2	1	2	—	—	—	—	1	—	—	1	122
62	10,3	8	12	9	4	10	3	2	6	2	2	—	2	1	1	—	—	—	—	—	124
47	15,9	7	11	14	1	5	2	—	3	1	—	—	1	2	—	—	—	—	—	—	126
453	11,1	72	123	64	20	38	34	24	13	8	14	7	14	7	9	2	—	1	1	2	127
226	13,0	35	57	18	15	18	11	7	23	6	7	14	7	3	3	—	—	2	—	—	131
67	10,9	15	9	3	6	10	3	5	3	3	6	1	1	—	1	1	—	—	—	—	134
399	14,0	65	104	33	17	38	28	30	13	16	7	27	7	4	4	2	1	2	—	1	135
132	10,9	16	24	20	4	14	14	7	16	4	2	4	5	1	—	—	—	1	—	—	136
108	15,4	16	14	31	9	9	3	7	7	5	2	—	3	—	—	—	—	—	1	1	138
207	13,0	46	38	31	13	18	8	7	20	5	11	1	6	3	—	—	—	—	—	—	139
224	12,9	49	54	25	13	7	12	12	15	8	8	5	1	3	—	3	1	—	—	—	140
45	12,5	12	14	4	6	1	—	3	3	1	1	—	—	—	—	—	—	—	—	—	142
70	12,5	19	14	7	2	5	1	3	6	2	3	5	1	—	1	—	1	—	—	—	143
35	9,5	5	5	9	5	2	3	1	—	—	1	3	1	—	—	—	—	—	—	—	145
62	10,0	7	8	17	2	—	2	3	13	—	4	2	—	4	—	—	—	—	—	—	149
56	13,1	8	11	10	1	8	2	2	1	1	1	—	1	4	3	—	—	—	1	2	155
63	12,9	6	11	13	2	7	2	4	5	2	2	8	—	—	—	—	—	—	1	—	157
82	10,7	19	15	7	4	9	9	4	3	1	1	2	3	—	—	1	1	1	2	—	161
98	12,0	24	13	15	2	6	14	6	4	2	6	2	3	1	—	—	—	—	—	—	163
120	17,0	24	19	23	4	10	10	8	12	—	4	—	1	1	2	—	—	—	1	1	166
4 733	13,5	915	1 016	753	224	364	300	227	276	105	134	128	116	67	52	15	10	14	9	8	

## Noch: 1. Ergebnisse der Europawahl 2014 nach

Schl. · Nr.	Gebiet	Wahlbe- rechtigte	Wähler	Wahlbe- teiligung in %	Ungültige Stimmen		Gültige Stimmen		Von den gültigen Stimmen entfielen auf									
									CSU		SPD		GRÜNE		AfD		FREIE WÄHLER	
					Anzahl	%	Anzahl		%	Anzahl	%	Anzahl	%	Anzahl	%	Anzahl	%	
					1	2	3	4	5	6	7	8	9	10	11	12	13	14

## Noch: Unterfranken

## 673 Landkreis Rhön-Grabfeld

113	Aubstadt	626	244	39,0	—	—	244	123	50,4	38	15,6	13	5,3	21	8,6	—	—
114	Bad Neustadt a.d.Saale, St	11 974	4 443	37,1	22	0,5	4 421	2 102	47,5	913	20,7	424	9,6	248	5,6	141	3,2
116	Bastheim	1 725	795	46,1	4	0,5	791	407	51,5	130	16,4	75	9,5	33	4,2	56	7,1
117	Bischofsheim a.d.Rhön, St	3 831	1 569	41,0	7	0,4	1 562	912	58,4	224	14,3	92	5,9	102	6,5	53	3,4
123	Fladungen, St	1 765	811	45,9	5	0,6	806	445	55,2	134	16,6	61	7,6	48	6,0	28	3,5
126	Großbardorf	764	392	51,3	2	0,5	390	193	49,5	62	15,9	42	10,8	21	5,4	31	7,9
127	Großleibstadt	949	481	50,7	4	0,8	477	272	57,0	79	16,6	47	9,9	14	2,9	15	3,1
129	Hausen	596	291	48,8	3	1,0	288	203	70,5	36	12,5	8	2,8	14	4,9	6	2,1
130	Hendungen	767	347	45,2	—	—	347	192	55,3	56	16,1	27	7,8	5	1,4	20	5,8
131	Herbstadt	515	226	43,9	2	0,9	224	126	56,3	32	14,3	19	8,5	7	3,1	11	4,9
133	Heustreu	1 007	389	38,6	1	0,3	388	212	54,6	70	18,0	28	7,2	18	4,6	13	3,4
134	Höchheim	957	473	49,4	5	1,1	468	223	47,6	104	22,2	34	7,3	25	5,3	13	2,8
135	Hohenroth	2 843	1 111	39,1	7	0,6	1 104	585	53,0	161	14,6	120	10,9	66	6,0	32	2,9
136	Hollstadt	1 266	566	44,7	4	0,7	562	301	53,6	84	14,9	52	9,3	31	5,5	21	3,7
141	Bad Königshofen i.Grabfeld, St	4 690	2 000	42,6	12	0,6	1 988	1 023	51,5	358	18,0	174	8,8	96	4,8	72	3,6
142	Mellrichstadt, St	4 581	1 938	42,3	5	0,3	1 933	998	51,6	350	18,1	134	6,9	96	5,0	122	6,3
146	Niederlauer	1 367	509	37,2	1	0,2	508	296	58,3	73	14,4	39	7,7	14	2,8	16	3,1
147	Nordheim v.d.Rhön	924	358	38,7	2	0,6	356	187	52,5	56	15,7	29	8,1	22	6,2	16	4,5
149	Oberelsbach, M	2 232	904	40,5	5	0,6	899	580	64,5	105	11,7	59	6,6	36	4,0	17	1,9
151	Oberstreu	1 240	547	44,1	2	0,4	545	302	55,4	94	17,2	40	7,3	29	5,3	21	3,9
153	Ostheim v.d.Rhön, St	2 820	1 119	39,7	6	0,5	1 113	472	42,4	296	26,6	86	7,7	68	6,1	53	4,8
156	Rödelmaier	760	276	36,3	—	—	276	128	46,4	46	16,7	28	10,1	13	4,7	13	4,7
160	Saal a.d.Saale, M	1 225	547	44,7	1	0,2	546	299	54,8	82	15,0	56	10,3	27	4,9	17	3,1
161	Salz	1 841	778	42,3	4	0,5	774	412	53,2	147	19,0	99	12,8	20	2,6	19	2,5
162	Sandberg	2 129	807	37,9	2	0,2	805	489	60,7	105	13,0	54	6,7	52	6,5	14	1,7
163	Schönau a.d.Brend	1 050	469	44,7	5	1,1	464	265	57,1	61	13,1	25	5,4	34	7,3	11	2,4
167	Sondheim v.d.Rhön	781	278	35,6	2	0,7	276	138	50,0	64	23,2	12	4,3	16	5,8	11	4,0
170	Stockheim	880	363	41,3	3	0,8	360	180	50,0	72	20,0	29	8,1	28	7,8	14	3,9
171	Strahlungen	739	269	36,4	2	0,7	267	187	70,0	32	12,0	12	4,5	11	4,1	6	2,2
172	Sulzdorf a.d.Lederhecke	931	324	34,8	—	—	324	145	44,8	62	19,1	31	9,6	23	7,1	15	4,6
173	Sulzfeld	1 375	556	40,4	7	1,3	549	342	62,3	81	14,8	24	4,4	23	4,2	18	3,3
174	Trappstadt, M	816	387	47,4	—	—	387	260	67,2	48	12,4	17	4,4	15	3,9	9	2,3
175	Unsleben	751	363	48,3	2	0,6	361	195	54,0	40	11,1	67	18,6	7	1,9	13	3,6
182	Willmars	436	172	39,4	2	1,2	170	65	38,2	45	26,5	14	8,2	18	10,6	4	2,4
183	Wollbach	1 056	498	47,2	2	0,4	496	276	55,6	61	12,3	61	12,3	22	4,4	15	3,0
184	Wülfershausen a.d.Saale	1 227	521	42,5	4	0,8	517	311	60,2	69	13,3	47	9,1	21	4,1	21	4,1
186	Burglauer	1 344	519	38,6	—	—	519	305	58,8	71	13,7	33	6,4	26	5,0	31	6,0
Zusammen		64 780	26 640	41,1	135	0,5	26 505	14 151	53,4	4 541	17,1	2 212	8,3	1 370	5,2	988	3,7

## 674 Landkreis Haßberge

111	Aidhausen	1 439	665	46,2	3	0,5	662	391	59,1	104	15,7	25	3,8	31	4,7	52	7,9
118	Breitbrunn	843	324	38,4	3	0,9	321	151	47,0	49	15,3	19	5,9	17	5,3	37	11,5
120	Bundorf	764	355	46,5	1	0,3	354	192	54,2	67	18,9	23	6,5	8	2,3	18	5,1
121	Burgpreppach, M	1 142	546	47,8	2	0,4	544	316	58,1	86	15,8	18	3,3	36	6,6	35	6,4
129	Ebelsbach	3 083	1 214	39,4	5	0,4	1 209	506	41,9	336	27,8	74	6,1	74	6,1	45	3,7
130	Ebern, St	5 983	2 720	45,5	8	0,3	2 712	1 240	45,7	725	26,7	172	6,3	114	4,2	88	3,2
133	Eltmann, St	4 131	1 546	37,4	8	0,5	1 538	715	46,5	347	22,6	126	8,2	70	4,6	71	4,6
139	Gädheim	1 038	526	50,7	2	0,4	524	263	50,2	116	22,1	41	7,8	25	4,8	11	2,1
147	Haßfurt, St	10 667	4 172	39,1	18	0,4	4 154	1 892	45,5	940	22,6	406	9,8	195	4,7	141	3,4
149	Hofheim i.UFr., St	4 106	1 848	45,0	4	0,2	1 844	916	49,7	351	19,0	144	7,8	90	4,9	61	3,3
153	Riedbach	1 436	660	46,0	5	0,8	655	377	57,6	89	13,6	37	5,6	18	2,7	41	6,3
159	Oberaurach	3 273	1 305	39,9	7	0,5	1 298	664	51,2	244	18,8	74	5,7	55	4,2	74	5,7
160	Kirchlauter	1 102	468	42,5	3	0,6	465	235	50,5	121	26,0	24	5,2	11	2,4	10	2,2
163	Knetzgau	5 120	2 189	42,8	12	0,5	2 177	1 138	52,3	354	16,3	124	5,7	146	6,7	62	2,8
164	Königsberg i.Bay., St	2 983	1 393	46,7	1	0,1	1 392	548	39,4	375	26,9	119	8,5	72	5,2	49	3,5
171	Maroldsweisach, M	2 816	1 283	45,6	4	0,3	1 279	631	49,3	346	27,1	60	4,7	67	5,2	38	3,0
180	Theres	2 209	1 052	47,6	5	0,5	1 047	511	48,8	240	22,9	87	8,3	44	4,2	18	1,7
184	Pfarrweisach	1 241	498	40,1	3	0,6	495	238	48,1	84	17,0	30	6,1	42	8,5	27	5,5
187	Rauhenebrach	2 363	1 133	47,9	5	0,4	1 128	648	57,4	130	11,5	49	4,3	43	3,8	120	10,6
190	Rentweinsdorf, M	1 235	633	51,3	1	0,2	632	253	40,0	156	24,7	32	5,1	27	4,3	72	11,4
195	Sand a.Main	2 546	1 011	39,7	5	0,5	1 006	531	52,8	240	23,9	49	4,9	29	2,9	50	5,0
201	Stettfeld	938	342	36,5	4	1,2	338	169	50,0	65	19,2	26	7,7	22	6,5	17	5,0
210	Untermmerzbach	1 406	607	43,2	2	0,3	605	259	42,8	172	28,4	34	5,6	31	5,1	23	3,8
219	Wonfurt	1 518	722	47,6	2	0,3	720	374	51,9	141	19,6	72	10,0	31	4,3	20	2,8
221	Zeil a.Main, St	4 498	1 752	39,0	6	0,3	1 746	801	45,9	414	23,7	164	9,4	88	5,0	63	3,6
223	Ermerhausen	455	240	52,7	—	—	240	141	58,8	36	15,0	18	7,5	10	4,2	21	8,8
Zusammen		68 335	29 204	42,7	119	0,4	29 085	14 100	48,5	6 328	21,8	2 047	7,0	1 396	4,8	1 264	4,3

## 675 Landkreis Kitzingen

111	Abtswind, M	703	296	42,1	2	0,7	294	161	54,8	57	19,4	15	5,1	12	4,1	27	9,2
112	Albertshofen	1 703	699	41,0	3	0,4	696	319	45,8	170	24,4	53	7,6	40	5,7	20	2,9



## Regierungsbezirken, Kreisen und Gemeinden

Sonstige		Von den gültigen Stimmen entfielen auf																			Schl. Nr.
		davon																			
		FDP	DIE LINKE	ÖDP	BP	PIRA-TEN	Tier-schutz-partei	NPD	REP	DIE PARTEI	FAMILIE	AUF	Volks-abstim-mung	PBC	CM	DKP	MLPD	PRO NRW	BüSo	PSG	
Anzahl	%	Anzahl																			
17	18	19	20	21	22	23	24	25	26	27	28	29	30	31	32	33	34	35	36	37	

Noch: Unterfranken

673

49	20,1	7	9	1	7	—	2	5	7	2	4	1	1	—	—	—	1	—	—	2	113
593	13,4	139	165	56	25	46	28	31	9	34	12	11	16	5	6	3	5	1	1	—	114
90	11,4	21	20	4	4	14	3	3	1	2	3	7	5	—	2	1	—	—	—	—	116
179	11,5	18	29	16	6	11	12	31	22	11	6	4	3	6	2	—	—	—	1	1	117
90	11,2	13	20	11	9	7	2	2	7	3	8	6	1	—	—	—	—	1	—	—	123
41	10,5	4	9	3	5	2	5	2	—	5	—	—	4	2	—	—	—	—	—	—	126
50	10,5	11	5	8	4	3	7	2	1	—	1	3	—	—	—	—	—	—	5	—	127
21	7,3	6	1	1	1	1	3	7	—	1	—	—	—	—	—	—	—	—	—	—	129
47	13,5	10	11	—	2	1	1	7	1	1	1	9	1	1	—	1	—	—	—	—	130
29	12,9	6	3	3	4	2	1	6	2	—	2	—	—	—	—	—	—	—	—	—	131
47	12,1	11	12	9	3	2	3	2	2	1	2	—	—	—	—	—	—	—	—	—	133
69	14,7	22	16	3	5	2	1	6	1	5	4	—	1	2	—	—	—	—	—	1	134
140	12,7	29	40	18	9	14	5	11	2	4	1	1	1	3	1	1	—	—	—	—	135
73	13,0	15	11	12	7	8	4	6	1	2	1	1	4	1	—	—	—	—	—	—	136
265	13,3	49	57	23	15	15	18	18	9	13	19	14	7	—	3	2	1	—	—	2	141
233	12,1	71	43	20	5	19	6	16	6	8	5	13	4	13	2	—	2	—	—	—	142
70	13,8	17	18	4	5	8	3	3	2	2	3	4	—	—	1	—	—	—	—	—	146
46	12,9	14	14	2	2	2	6	—	—	1	2	—	1	2	—	—	—	—	—	—	147
102	11,3	16	15	6	11	8	5	7	9	1	8	3	6	—	3	1	1	—	—	2	149
59	10,8	17	17	6	2	1	3	1	1	3	2	1	3	2	—	—	—	—	—	—	151
138	12,4	41	39	11	5	9	12	4	5	6	1	—	4	—	—	—	—	1	—	—	153
48	17,4	8	7	4	4	6	1	3	3	1	2	7	—	2	—	—	—	—	—	—	156
65	11,9	13	10	11	1	3	11	5	1	1	3	3	1	—	1	—	—	—	1	—	160
77	9,9	17	18	8	1	6	11	2	2	—	4	1	2	1	1	—	3	—	—	—	161
91	11,3	8	31	8	8	6	7	8	4	1	2	3	—	2	—	—	—	3	—	—	162
68	14,7	11	10	13	4	6	3	1	3	4	1	4	—	7	1	—	—	—	—	—	163
35	12,7	7	5	2	3	4	2	3	1	2	—	2	2	1	—	1	—	—	—	—	167
37	10,3	10	4	3	2	1	2	5	4	1	—	5	—	—	—	—	—	—	—	—	170
19	7,1	1	3	2	4	1	2	3	—	2	—	—	—	—	—	1	—	—	—	—	171
48	14,8	7	9	11	2	7	—	4	4	2	1	—	—	—	1	—	—	—	—	—	172
61	11,1	7	9	8	—	6	9	3	4	3	3	2	4	—	1	—	2	—	—	—	173
38	9,8	6	10	1	3	5	2	4	2	1	4	—	—	—	—	—	—	—	—	—	174
39	10,8	5	9	2	1	9	4	3	1	—	1	—	—	—	—	—	1	—	2	1	175
24	14,1	1	4	3	1	1	4	2	3	—	4	1	—	—	—	—	—	—	—	—	182
61	12,3	8	18	9	6	3	3	5	1	4	4	—	—	—	—	—	—	—	—	—	183
48	9,3	8	13	8	—	7	2	4	2	2	1	—	—	—	—	—	1	—	—	—	184
53	10,2	4	16	6	5	5	4	—	2	3	3	4	—	1	—	—	—	—	—	—	186
3 243	12,2	658	730	316	181	251	197	225	125	132	118	110	71	51	25	11	15	8	10	9	

674

59	8,9	15	6	7	4	2	2	9	5	—	3	2	—	3	1	—	—	—	—	—	111
48	15,0	2	17	13	1	5	—	4	2	1	1	1	1	—	—	—	—	—	—	—	118
46	13,0	16	4	11	2	3	3	4	2	—	—	1	—	—	—	—	—	—	—	—	120
53	9,7	9	8	6	1	5	2	16	2	1	1	—	1	—	—	—	—	—	1	—	121
174	14,4	20	38	32	8	13	13	29	7	2	7	1	2	—	—	1	—	1	—	—	129
373	13,8	80	78	48	23	15	30	43	13	7	7	6	10	4	4	1	1	—	—	3	130
209	13,6	22	48	38	15	17	19	22	6	4	7	2	1	—	3	3	1	1	—	—	133
68	13,0	8	20	7	1	2	2	6	—	—	2	1	—	5	2	—	—	12	—	—	139
580	14,0	97	118	122	33	45	38	39	20	13	14	12	15	2	6	—	1	2	1	2	147
282	15,3	73	53	30	12	23	21	12	14	12	11	3	5	1	5	2	—	3	—	2	149
93	14,2	15	18	22	5	4	6	5	5	3	1	2	2	—	1	1	2	—	1	—	153
187	14,4	30	31	26	11	16	16	26	7	7	3	4	7	—	—	—	3	—	—	—	159
64	13,8	10	15	13	3	2	2	10	1	4	2	2	—	—	—	—	—	—	—	—	160
353	16,2	72	73	52	21	26	18	19	23	11	13	14	7	1	1	—	—	—	2	—	163
229	16,5	34	74	29	16	23	11	11	8	7	7	1	2	1	4	—	—	—	—	1	164
137	10,7	23	22	23	7	6	16	16	3	1	4	1	4	5	3	—	1	—	—	2	171
147	14,0	18	33	35	8	8	4	6	10	3	5	11	4	—	—	1	1	—	—	—	180
74	14,9	15	9	9	6	2	8	5	3	3	6	6	—	1	—	—	1	—	—	—	184
138	12,2	19	15	15	8	13	4	28	12	2	7	3	8	2	1	—	—	1	—	—	187
92	14,6	21	16	8	7	5	7	4	4	6	1	4	3	4	2	—	—	—	—	—	190
107	10,6	11	15	36	10	6	6	7	4	4	3	3	2	—	—	—	—	—	—	—	195
39	11,5	1	9	9	4	3	1	7	1	2	—	—	1	—	—	—	—	1	—	—	201
86	14,2	21	24	8	2	3	8	8	3	4	3	1	—	—	1	—	—	—	—	—	210
82	11,4	9	15	22	5	6	4	8	3	2	1	4	—	—	1	—	—	1	1	—	219
216	12,4	30	40	63	10	17	13	17	3	6	5	3	4	2	1	1	1	—	—	—	221
14	5,8	4	1	4	—	1	1	—	—	1	—	2	—	—	—	—	—	—	—	—	223
3 950	13,6	675	800	688	223	271	255	361	161	106	114	90	79	31	36	10	12	22	6	10	

675

22	7,5	5	3	3	—	5	—	3	2	—	—	—	1	—	—	—	—	—	—	—	111
94	13,5	12	12	19	16	7	4	4	2	5	4	3	2	3	1	—	—	—	—	—	112

## Noch: 1. Ergebnisse der Europawahl 2014 nach

Schl · Nr.	Gebiet	Wahlbe- rechtigte	Wähler	Wahlbe- teiligung in %	Ungültige Stimmen		Gültige Stimmen		Von den gültigen Stimmen entfielen auf									
									CSU		SPD		GRÜNE		AfD		FREIE WÄHLER	
					Anzahl	%	Anzahl	%	Anzahl	%	Anzahl	%	Anzahl	%	Anzahl	%		
					1	2	3	4	5	6	7	8	9	10	11	12	13	14

## Noch: Unterfranken

## 675 Noch: Landkreis Kitzingen

113	Biebelried	1 022	474	46,4	4	0,8	470	294	62,6	56	11,9	30	6,4	23	4,9	25	5,3
114	Buchbrunn	910	349	38,4	4	1,1	345	125	36,2	79	22,9	43	12,5	22	6,4	21	6,1
116	Castell	666	349	52,4	3	0,9	346	166	48,0	42	12,1	40	11,6	25	7,2	20	5,8
117	Dettelbach, St	5 604	2 354	42,0	10	0,4	2 344	1 055	45,0	455	19,4	239	10,2	111	4,7	241	10,3
127	Geiselwind, M	1 819	737	40,5	2	0,3	735	399	54,3	90	12,2	54	7,3	48	6,5	49	6,7
131	Großlangheim, M	1 277	575	45,0	5	0,9	570	335	58,8	98	17,2	42	7,4	12	2,1	36	6,3
139	Ipshofen, St	3 635	1 800	49,5	5	0,3	1 795	904	50,4	271	15,1	185	10,3	87	4,8	157	8,7
141	Kitzingen, GKSt	15 170	5 340	35,2	23	0,4	5 317	2 255	42,4	1 169	22,0	495	9,3	355	6,7	156	2,9
142	Kleinlangheim, M	1 350	577	42,7	2	0,3	575	272	47,3	121	21,0	49	8,5	41	7,1	42	7,3
144	Mainbernheim, St	1 824	797	43,7	7	0,9	790	281	35,6	229	29,0	69	8,7	56	7,1	60	7,6
146	Mainstockheim	1 527	651	42,6	2	0,3	649	228	35,1	175	27,0	71	10,9	36	5,5	57	8,8
147	Marktbreit, St	2 882	1 247	43,3	3	0,2	1 244	485	39,0	288	23,2	140	11,3	93	7,5	92	7,4
148	Markt Einersheim, M	963	416	43,2	3	0,7	413	172	41,6	97	23,5	37	9,0	31	7,5	24	5,8
149	Marktsteft, St	1 478	601	40,7	2	0,3	599	272	45,4	124	20,7	50	8,3	38	6,3	44	7,3
150	Martinsheim	823	440	53,5	1	0,2	439	189	43,1	73	16,6	44	10,0	23	5,2	52	11,8
155	Nordheim a.Main	800	434	54,3	5	1,2	429	299	69,7	28	6,5	23	5,4	11	2,6	26	6,1
156	Obernreit, M	1 409	596	42,3	1	0,2	595	239	40,2	140	23,5	83	13,9	26	4,4	42	7,1
158	Prichsenstadt, St	2 494	1 279	51,3	15	1,2	1 264	738	58,4	202	16,0	67	5,3	54	4,3	86	6,8
161	Rödelsee	1 372	692	50,4	—	—	692	360	52,0	106	15,3	48	6,9	29	4,2	48	6,9
162	Rüdenhausen, M	671	297	44,3	1	0,3	296	160	54,1	37	12,5	12	4,1	27	9,1	18	6,1
165	Schwarzach a.Main, M	2 840	1 392	49,0	2	0,1	1 390	810	58,3	182	13,1	111	8,0	61	4,4	71	5,1
166	Segnitz	661	277	41,9	—	—	277	125	45,1	48	17,3	28	10,1	20	7,2	17	6,1
167	Seinsheim, M	865	426	49,2	2	0,5	424	234	55,2	49	11,6	33	7,8	30	7,1	28	6,6
169	Sommerach	1 083	597	55,1	—	—	597	316	52,9	87	14,6	29	4,9	29	4,9	68	11,4
170	Sulzfeld a.Main	1 112	519	46,7	—	—	519	267	51,4	81	15,6	49	9,4	40	7,7	23	4,4
174	Volkach, St	7 033	3 171	45,1	8	0,3	3 163	1 603	50,7	563	17,8	329	10,4	173	5,5	133	4,2
177	Wiesenbronn	818	457	55,9	—	—	457	212	46,4	91	19,9	28	6,1	24	5,3	35	7,7
178	Wiesentheid, M	3 762	1 562	41,5	4	0,3	1 558	828	53,1	215	13,8	146	9,4	83	5,3	102	6,5
179	Willanzheim, M	1 279	626	48,9	5	0,8	621	351	56,5	62	10,0	54	8,7	28	4,5	52	8,4
Zusammen		69 555	30 027	43,2	124	0,4	29 903	14 454	48,3	5 485	18,3	2 696	9,0	1 688	5,6	1 872	6,3

## 676 Landkreis Miltenberg

111	Altenbuch	1 023	345	33,7	—	—	345	184	53,3	63	18,3	14	4,1	9	2,6	42	12,2
112	Amorbach, St	3 066	1 256	41,0	11	0,9	1 245	565	45,4	293	23,5	119	9,6	65	5,2	54	4,3
116	Bürgstadt, M	3 380	1 511	44,7	7	0,5	1 504	633	42,1	304	20,2	171	11,4	71	4,7	107	7,1
117	Collenberg	1 877	703	37,5	1	0,1	702	321	45,7	184	26,2	47	6,7	37	5,3	39	5,6
118	Dorfprozelten	1 450	625	43,1	1	0,2	624	263	42,1	164	26,3	57	9,1	26	4,2	52	8,3
119	Eichenbühl	2 042	772	37,8	6	0,8	766	417	54,4	158	20,6	49	6,4	34	4,4	20	2,6
121	Elsenfeld, M	6 053	2 198	36,3	11	0,5	2 187	870	39,8	525	24,0	208	9,5	139	6,4	135	6,2
122	Erlenbach a.Main, St	6 719	2 350	35,0	21	0,9	2 329	863	37,1	641	27,5	253	10,9	157	6,7	77	3,3
123	Eschau, M	3 035	1 114	36,7	4	0,4	1 110	434	39,1	281	25,3	89	8,0	78	7,0	77	6,9
124	Faulbach	2 094	753	36,0	2	0,3	751	325	43,3	225	30,0	49	6,5	34	4,5	21	2,8
125	Großheubach, M	3 959	1 424	36,0	7	0,5	1 417	625	44,1	356	25,1	105	7,4	89	6,3	68	4,8
126	Großwallstadt	3 111	1 196	38,4	7	0,6	1 189	568	47,8	218	18,3	97	8,2	79	6,6	103	8,7
128	Hausen	1 478	586	39,6	6	1,0	580	330	56,9	92	15,9	44	7,6	41	7,1	16	2,8
131	Kirchzell, M	1 856	790	42,6	8	1,0	782	408	52,2	183	23,4	32	4,1	30	3,8	59	7,5
132	Kleinheubach, M	2 563	871	34,0	5	0,6	866	338	39,0	215	24,8	81	9,4	55	6,4	67	7,7
133	Kleinwallstadt, M	4 304	1 688	39,2	14	0,8	1 674	684	40,9	384	22,9	193	11,5	108	6,5	68	4,1
134	Klingenberg a.Main, St	4 402	1 508	34,3	10	0,7	1 498	561	37,4	391	26,1	174	11,6	120	8,0	47	3,1
135	Laudenbach	1 069	637	59,6	16	2,5	621	247	39,8	133	21,4	40	6,4	43	6,9	91	14,7
136	Leidersbach	3 657	1 376	37,6	6	0,4	1 370	770	56,2	187	13,6	104	7,6	95	6,9	30	2,2
139	Miltenberg, St	6 776	2 777	41,0	13	0,5	2 764	1 159	41,9	617	22,3	275	9,9	173	6,3	49	1,8
140	Mömlingen	3 845	1 614	42,0	15	0,9	1 599	704	44,0	270	16,9	163	10,2	116	7,3	97	6,1
141	Mönchberg, M	2 025	897	44,3	1	0,1	896	403	45,0	168	18,8	57	6,4	51	5,7	114	12,7
143	Neunkirchen	1 221	525	43,0	6	1,1	519	306	59,0	88	17,0	31	6,0	21	4,0	12	2,3
144	Niedernberg	3 895	1 539	39,5	14	0,9	1 525	615	40,3	282	18,5	230	15,1	106	7,0	100	6,6
145	Obernburg a.Main, St	6 466	2 628	40,6	11	0,4	2 617	1 102	42,1	554	21,2	297	11,3	208	7,9	73	2,8
151	Röllbach	1 295	445	34,4	2	0,4	443	216	48,8	78	17,6	34	7,7	28	6,3	19	4,3
153	Rüdenau	617	280	45,4	1	0,4	279	115	41,2	76	27,2	27	9,7	16	5,7	16	5,7
156	Schneeberg, M	1 368	594	43,4	2	0,3	592	322	54,4	98	16,6	32	5,4	30	5,1	48	8,1
158	Stadtprozelten, St	1 152	384	33,3	—	—	384	178	46,4	88	22,9	23	6,0	31	8,1	26	6,8
160	Sulzbach a.Main, M	5 410	2 061	38,1	9	0,4	2 052	876	42,7	406	19,8	221	10,8	154	7,5	120	5,8
165	Weilbach, M	1 780	780	43,8	3	0,4	777	353	45,4	220	28,3	61	7,9	38	4,9	32	4,1
169	Wörth a.Main, St	3 336	1 280	38,4	2	0,2	1 278	527	41,2	312	24,4	127	9,9	73	5,7	107	8,4
Zusammen		96 324	37 507	38,9	222	0,6	37 285	16 282	43,7	8 254	22,1	3 504	9,4	2 355	6,3	1 986	5,3

## 677 Landkreis Main-Spessart

114	Arnstein, St	6 520	2 882	44,2	17	0,6	2 865	1 532	53,5	479	16,7	229	8,0	173	6,0	154	5,4
116	Aura i.Sinngrund	805	227	28,2	—	—	227	106	46,7	59	26,0	6	2,6	12	5,3	20	8,8
119	Birkenfeld	1 740	799	45,9	—	—	799	440	55,1	147	18,4	63	7,9	44	5,5	48	6,0
120	Bischbrunn	1 500	607	40,5	2	0,3	605	292	48,3	92	15,2	41	6,8	79	13,1	26	4,3

## Regierungsbezirken, Kreisen und Gemeinden

Sonstige		Von den gültigen Stimmen entfielen auf																			Schl. Nr.
		davon																			
		FDP	DIE LINKE	ÖDP	BP	PIRA- TEN	Tier- schutz- partei	NPD	REP	DIE PARTEI	FAMILIE	AUF	Volks- abstim- mung	PBC	CM	DKP	MLPD	PRO NRW	BüSo	PSG	
Anzahl	%	Anzahl																			
17	18	19	20	21	22	23	24	25	26	27	28	29	30	31	32	33	34	35	36	37	

Noch: Unterfranken

42	8,9	14	3	7	3	6	1	2	—	2	1	—	—	2	1	—	—	—	—	—	675
55	15,9	11	5	13	4	4	5	2	1	2	4	2	2	—	—	—	—	—	—	—	113
53	15,3	10	14	8	1	4	3	1	1	1	3	—	3	4	—	—	—	—	—	—	114
243	10,4	54	46	26	8	33	18	7	25	6	9	—	5	1	3	1	—	1	—	—	116
95	12,9	12	20	13	6	4	6	7	5	3	1	2	—	10	6	—	—	—	—	—	117
47	8,2	6	3	6	6	5	5	8	3	1	1	—	—	1	—	—	1	1	—	—	127
191	10,6	37	39	29	14	12	13	18	7	6	4	2	3	—	1	1	—	—	—	5	131
887	16,7	135	152	186	85	81	71	49	23	24	23	16	18	11	5	4	1	—	1	2	139
50	8,7	8	6	2	6	1	8	9	2	1	—	—	—	5	1	—	—	1	—	—	141
95	12,0	18	17	11	11	7	6	6	2	—	2	3	3	5	—	1	—	2	1	—	142
82	12,6	18	14	9	2	7	5	9	7	2	2	1	3	2	1	—	—	—	—	—	144
146	11,7	41	27	17	9	13	12	8	4	4	5	—	2	—	1	3	—	—	—	—	146
52	12,6	8	11	10	6	2	5	6	2	—	1	—	1	—	—	—	—	—	—	—	147
71	11,9	12	16	10	2	10	5	7	3	—	1	—	2	3	—	—	—	—	—	—	148
58	13,2	23	8	15	2	1	3	3	—	1	1	—	1	—	—	—	—	—	—	—	149
42	9,8	7	10	6	6	4	1	3	1	1	3	—	—	—	—	—	—	—	—	—	150
65	10,9	18	14	8	2	3	6	—	3	4	1	1	—	4	—	—	1	—	—	—	155
117	9,3	22	18	25	6	9	11	5	8	3	—	3	4	1	—	—	1	—	—	1	156
101	14,6	16	17	19	9	9	8	8	2	2	4	1	2	4	—	—	—	—	—	—	158
42	14,2	6	18	2	—	2	2	2	1	—	1	1	2	—	5	—	—	—	—	—	161
155	11,2	27	24	29	9	15	10	18	6	4	5	1	3	1	2	—	—	1	—	—	162
39	14,1	13	8	7	1	1	5	—	1	1	1	—	—	—	—	1	—	—	—	—	165
50	11,8	8	10	4	8	6	—	4	4	1	4	—	—	—	1	—	—	—	—	—	166
68	11,4	13	24	6	2	5	3	4	4	4	2	—	1	—	—	—	—	—	—	—	167
59	11,4	14	12	15	5	2	3	3	1	1	2	—	—	1	—	—	—	—	—	—	169
362	11,4	91	89	37	22	27	31	19	10	11	9	3	5	4	—	3	1	—	—	—	170
67	14,7	14	11	17	4	3	4	3	3	—	1	1	2	3	1	—	—	—	—	—	174
184	11,8	50	40	14	16	8	17	8	9	4	3	4	1	2	5	—	3	—	—	—	177
74	11,9	10	8	18	4	5	6	7	7	4	3	—	1	1	—	—	—	—	—	—	178
3 708	12,4	733	699	591	275	301	277	233	149	98	101	44	67	68	34	14	5	9	2	8	179

33	9,6	7	3	6	5	3	1	4	3	—	1	—	—	—	—	—	—	—	—	—	676
149	12,0	38	34	20	5	4	13	13	3	3	3	1	7	3	1	—	—	1	—	—	111
218	14,5	77	36	37	6	18	15	4	3	5	4	3	2	—	4	1	1	1	1	—	112
74	10,5	13	14	5	6	6	3	7	5	4	4	4	1	—	1	—	—	1	—	—	116
62	9,9	11	13	11	2	5	6	2	4	2	2	1	2	—	—	—	1	—	—	—	117
88	11,5	19	15	8	10	4	10	2	6	3	5	1	4	—	—	—	—	—	—	1	118
310	14,2	87	64	30	5	24	31	23	8	10	9	7	5	1	1	1	1	—	2	1	119
338	14,5	61	65	48	14	30	39	20	7	8	11	14	7	4	7	1	—	2	—	—	121
151	13,6	36	17	21	8	7	9	21	12	2	9	1	3	1	3	—	—	—	—	1	122
97	12,9	12	16	7	8	14	12	14	1	3	2	2	3	—	2	1	—	—	—	—	123
174	12,3	40	27	21	8	15	19	12	7	9	9	—	4	1	2	—	—	—	—	—	124
124	10,4	22	21	11	10	7	18	10	4	7	7	3	3	—	—	—	—	—	—	1	125
57	9,8	9	10	7	6	3	2	3	3	1	3	4	1	—	5	—	—	—	—	—	126
70	9,0	13	8	10	5	4	4	8	5	1	3	1	3	2	2	—	—	—	—	1	128
110	12,7	22	26	23	2	8	10	3	1	4	2	—	3	1	3	2	—	—	—	—	131
237	14,2	54	36	42	10	19	24	13	5	10	8	5	4	2	3	1	—	—	1	—	132
205	13,7	49	42	24	12	15	12	22	7	1	4	5	5	—	3	1	2	—	—	1	133
67	10,8	19	10	9	4	5	4	6	2	3	1	—	3	—	—	—	1	—	—	—	134
184	13,4	41	27	20	11	17	17	10	5	8	9	6	3	1	8	—	—	—	—	1	135
491	17,8	147	79	92	19	25	33	9	15	21	8	17	11	8	2	1	1	2	—	1	136
249	15,6	44	39	39	21	20	17	14	9	9	5	3	1	3	—	3	1	—	—	—	139
103	11,5	28	12	13	3	3	11	13	5	4	1	—	5	—	4	—	—	1	—	—	140
61	11,8	8	5	16	3	8	3	1	3	4	5	1	3	1	—	—	—	—	—	—	141
192	12,6	39	37	22	3	20	16	16	8	7	8	2	3	2	4	—	1	—	—	4	143
383	14,6	122	62	40	19	23	26	27	12	13	17	5	4	4	2	2	1	3	—	1	144
68	15,3	17	15	12	3	9	—	3	3	4	—	—	—	—	1	—	—	1	—	—	145
29	10,4	3	4	10	2	1	2	1	—	3	—	1	1	—	—	—	—	1	—	—	151
62	10,5	13	12	10	6	3	1	5	—	5	2	—	1	—	4	—	—	—	—	—	153
38	9,9	11	4	4	2	4	2	7	3	—	—	1	—	—	—	—	—	—	—	—	156
275	13,4	76	53	44	15	19	19	11	5	11	5	3	9	1	2	—	—	1	—	1	158
73	9,4	18	14	12	2	5	8	4	2	4	—	2	1	1	—	—	—	—	—	—	160
132	10,3	20	28	20	4	8	22	7	2	10	2	6	2	—	1	—	—	—	—	—	165
4 904	13,2	1 176	848	694	239	357	412	318	163	179	153	101	106	34	68	11	10	17	4	14	169

298	10,4	47	57	33	20	26	26	18	13	15	18	7	9	1	3	1	3	1	—	—	114
24	10,6	2	7	3	1	—	—	3	4	1	2	—	—	—	—	—	—	—	1	—	116
57	7,1	9	1	10	5	7	7	2	5	1	3	1	1	2	1	—	—	—	2	—	119
75	12,4	6	6	7	8	8	11	9	10	2	3	—	—	—	—	1	—	1	2	1	120

## Noch: 1. Ergebnisse der Europawahl 2014 nach

Schl · Nr.	Gebiet	Wahlbe- rechtigte	Wähler	Wahlbe- teiligung in %	Ungültige Stimmen		Gültige Stimmen		Von den gültigen Stimmen entfielen auf									
									CSU		SPD		GRÜNE		AfD		FREIE WÄHLER	
					Anzahl	%	Anzahl	%	Anzahl	%	Anzahl	%	Anzahl	%	Anzahl	%		
					1	2	3	4	5	6	7	8	9	10	11	12	13	14

## Noch: Unterfranken

## 677 Noch: Landkreis Main-Spessart

122	Burgsinn, M	2 017	749	37,1	6	0,8	743	324	43,6	196	26,4	64	8,6	44	5,9	36	4,8
125	Erlenbach b.Marktheidenfeld	1 976	863	43,7	4	0,5	859	358	41,7	249	29,0	80	9,3	55	6,4	47	5,5
126	Esselbach	1 611	613	38,1	2	0,3	611	261	42,7	85	13,9	61	10,0	65	10,6	37	6,1
127	Eußenheim	2 613	1 275	48,8	6	0,5	1 269	739	58,2	160	12,6	63	5,0	84	6,6	112	8,8
128	Fellen	673	340	50,5	1	0,3	339	208	61,4	42	12,4	17	5,0	11	3,2	23	6,8
129	Frammersbach, M	3 687	1 286	34,9	12	0,9	1 274	520	40,8	360	28,3	108	8,5	77	6,0	75	5,9
131	Gemünden a.Main, St	8 338	3 180	38,1	16	0,5	3 164	1 436	45,4	648	20,5	261	8,2	272	8,6	190	6,0
132	Gössenheim	973	398	40,9	1	0,3	397	200	50,4	68	17,1	40	10,1	39	9,8	12	3,0
133	Gräfenhof	1 132	552	48,8	2	0,4	550	276	50,2	71	12,9	32	5,8	56	10,2	43	7,8
135	Hafenlohr	1 515	675	44,6	2	0,3	673	274	40,7	116	17,2	84	12,5	80	11,9	32	4,8
137	Hasloch	1 017	483	47,5	–	–	483	173	35,8	123	25,5	43	8,9	40	8,3	28	5,8
142	Himmelstadt	1 366	631	46,2	11	1,7	620	279	45,0	118	19,0	71	11,5	54	8,7	40	6,5
146	Karbach, M	1 128	432	38,3	2	0,5	430	196	45,6	72	16,7	48	11,2	22	5,1	36	8,4
148	Karlstadt, St	11 608	5 184	44,7	14	0,3	5 170	2 416	46,7	1 028	19,9	661	12,8	353	6,8	235	4,5
149	Karsbach	1 421	622	43,8	3	0,5	619	306	49,4	111	17,9	44	7,1	50	8,1	40	6,5
151	Kreuzwertheim, M	3 036	1 416	46,6	8	0,6	1 408	570	40,5	306	21,7	125	8,9	136	9,7	65	4,6
154	Triefenstein, M	3 422	1 430	41,8	3	0,2	1 427	626	43,9	295	20,7	136	9,5	119	8,3	87	6,1
155	Lohr a.Main, St	11 759	5 137	43,7	19	0,4	5 118	2 024	39,5	1 354	26,5	643	12,6	391	7,6	205	4,0
157	Marktheidenfeld, St	8 487	3 590	42,3	21	0,6	3 569	1 405	39,4	688	19,3	347	9,7	310	8,7	261	7,3
159	Mittelsinn	685	241	35,2	4	1,7	237	98	41,4	53	22,4	19	8,0	27	11,4	10	4,2
164	Neuendorf	686	330	48,1	2	0,6	328	158	48,2	54	16,5	31	9,5	23	7,0	39	11,9
165	Neuhütten	959	390	40,7	6	1,5	384	186	48,4	62	16,1	29	7,6	35	9,1	29	7,6
166	Neustadt a.Main	1 025	420	41,0	2	0,5	418	200	47,8	87	20,8	34	8,1	35	8,4	27	6,5
169	Obersinn, M	829	270	32,6	2	0,7	268	129	48,1	44	16,4	29	10,8	14	5,2	15	5,6
170	Partenstein	2 350	863	36,7	4	0,5	859	221	25,7	297	34,6	86	10,0	89	10,4	46	5,4
172	Rechtenbach	820	263	32,1	1	0,4	262	105	40,1	63	24,0	9	3,4	19	7,3	27	10,3
175	Retzstadt	1 281	598	46,7	2	0,3	596	321	53,9	86	14,4	40	6,7	38	6,4	37	6,2
177	Rieneck, St	1 644	679	41,3	6	0,9	673	305	45,3	139	20,7	58	8,6	57	8,5	38	5,6
178	Roden	814	353	43,4	1	0,3	352	187	53,1	44	12,5	35	9,9	20	5,7	22	6,3
181	Rothenfels, St	797	315	39,5	1	0,3	314	117	37,3	77	24,5	30	9,6	40	12,7	17	5,4
182	Schollbrunn	760	280	36,8	1	0,4	279	131	47,0	40	14,3	21	7,5	21	7,5	27	9,7
186	Steinfeld	1 773	728	41,1	–	–	728	361	49,6	109	15,0	68	9,3	56	7,7	67	9,2
189	Thüngen, M	1 072	433	40,4	2	0,5	431	140	32,5	122	28,3	36	8,4	41	9,5	33	7,7
193	Urspringen	1 103	419	38,0	4	1,0	415	204	49,2	68	16,4	24	5,8	30	7,2	42	10,1
200	Wiesthal	1 123	404	36,0	1	0,2	403	128	31,8	121	30,0	30	7,4	57	14,1	27	6,7
203	Zellingen, M	5 116	2 254	44,1	10	0,4	2 244	960	42,8	508	22,6	274	12,2	174	7,8	91	4,1
Zusammen		101 181	42 611	42,1	201	0,5	42 410	18 912	44,6	8 841	20,8	4 120	9,7	3 342	7,9	2 446	5,8

## 678 Landkreis Schweinfurt

115	Bergheimfeld	4 122	1 626	39,4	9	0,6	1 617	705	43,6	355	22,0	156	9,6	100	6,2	97	6,0
122	Dingolshausen	1 033	403	39,0	2	0,5	401	234	58,4	62	15,5	26	6,5	26	6,5	7	1,7
123	Dittelbrunn	5 896	2 861	48,5	6	0,2	2 855	1 234	43,2	650	22,8	261	9,1	218	7,6	118	4,1
124	Donnersdorf	1 549	732	47,3	–	–	732	462	63,1	85	11,6	35	4,8	46	6,3	26	3,6
128	Euerbach	2 490	1 042	41,8	6	0,6	1 036	462	44,6	221	21,3	98	9,5	77	7,4	31	3,0
130	Frankenwinheim	774	337	43,5	1	0,3	336	208	61,9	44	13,1	26	7,7	8	2,4	26	7,7
132	Geldersheim	2 119	887	41,9	4	0,5	883	439	49,7	185	21,0	52	5,9	44	5,0	51	5,8
134	Gerolzhofen, St	5 378	2 176	40,5	14	0,6	2 162	1 012	46,8	423	19,6	201	9,3	137	6,3	80	3,7
135	Gochsheim	4 930	1 961	39,8	10	0,5	1 951	782	40,1	557	28,5	144	7,4	145	7,4	65	3,3
136	Grafenrheinfeld	2 788	1 183	42,4	3	0,3	1 180	499	42,3	285	24,2	119	10,1	75	6,4	37	3,1
138	Grettsdorf	3 286	1 407	42,8	13	0,9	1 394	697	50,0	245	17,6	101	7,2	102	7,3	63	4,5
150	Kolitzheim	4 414	2 094	47,4	11	0,5	2 083	1 219	58,5	266	12,8	148	7,1	145	7,0	69	3,3
153	Lülsfeld	666	330	49,5	9	2,7	321	201	62,6	44	13,7	16	5,0	16	5,0	9	2,8
157	Michelau i.Steigerwald	891	373	41,9	4	1,1	369	217	58,8	52	14,1	11	3,0	38	10,3	17	4,6
160	Niederwerrn	6 237	2 587	41,5	18	0,7	2 569	1 011	39,4	653	25,4	221	8,6	190	7,4	131	5,1
164	Oberschwarzach, M	1 139	577	50,7	4	0,7	573	355	62,0	58	10,1	36	6,3	31	5,4	27	4,7
168	Poppenhausen	3 450	1 556	45,1	4	0,3	1 552	811	52,3	258	16,6	140	9,0	106	6,8	33	2,1
170	Röthlein	3 694	1 516	41,0	9	0,6	1 507	823	54,6	261	17,3	104	6,9	93	6,2	40	2,7
174	Schonungen	6 275	2 986	47,6	16	0,5	2 970	1 434	48,3	651	21,9	225	7,6	187	6,3	91	3,1
175	Schwanfeld	1 520	633	41,6	12	1,9	621	335	53,9	124	20,0	42	6,8	37	6,0	17	2,7
176	Schwebheim	3 371	1 428	42,4	6	0,4	1 422	510	35,9	380	26,7	142	10,0	130	9,1	44	3,1
178	Sennfeld	3 303	1 296	39,2	7	0,5	1 289	469	36,4	350	27,2	166	12,9	85	6,6	70	5,4
181	Stadtlauringen, M	3 292	1 519	46,1	12	0,8	1 507	806	53,5	271	18,0	97	6,4	129	8,6	34	2,3
183	Sulzheim	1 624	822	50,6	6	0,7	816	481	58,9	106	13,0	62	7,6	50	6,1	16	2,0
186	Üchtelhausen	3 187	1 648	51,7	4	0,2	1 644	835	50,8	339	20,6	130	7,9	95	5,8	63	3,8
190	Waigolshausen	2 256	1 124	49,8	4	0,4	1 120	530	47,3	257	22,9	92	8,2	66	5,9	26	2,3
192	Wasserlosen	2 772	1 371	49,5	1	0,1	1 370	823	60,1	209	15,3	73	5,3	79	5,8	42	3,1
193	Werneck, M	8 364	3 940	47,1	14	0,4	3 926	2 080	53,0	550	14,0	449	11,4	237	6,0	164	4,2
196	Wipfeld	872	438	50,2	–	–	438	264	60,3	60	13,7	29	6,6	16	3,7	14	3,2
Zusammen		91 692	40 853	44,6	209	0,5	40 644	19 938	49,1	8 001	19,7	3 402	8,4	2 708	6,7	1 508	3,7

## Regierungsbezirken, Kreisen und Gemeinden

Sonstige		Von den gültigen Stimmen entfielen auf																			Schl. Nr.
		davon																			
		FDP	DIE LINKE	ÖDP	BP	PIRA-TEN	Tier-schutz-partei	NPD	REP	DIE PARTEI	FAMILIE	AUF	Volks-abstim-mung	PBC	CM	DKP	MLPD	PRO NRW	BüSo	PSG	
Anzahl	%	Anzahl																			
17	18	19	20	21	22	23	24	25	26	27	28	29	30	31	32	33	34	35	36	37	

Noch: Unterfranken

79	10,6	16	15	7	4	8	7	2	5	6	1	2	4	1	1	—	—	—	—	—	122
70	8,1	13	9	2	2	6	11	4	5	6	5	3	1	2	—	1	—	—	—	—	125
102	16,7	9	23	6	3	10	37	5	1	3	—	1	—	2	—	—	1	—	—	—	126
111	8,7	23	13	17	10	10	5	5	8	3	6	3	6	—	2	—	—	—	—	—	127
38	11,2	9	9	6	1	1	1	3	4	2	1	—	1	—	—	—	—	—	—	—	128
134	10,5	19	31	14	6	21	6	10	6	3	6	1	8	—	1	—	2	—	—	—	129
357	11,3	79	82	41	12	35	31	26	10	10	9	6	4	2	4	1	2	1	1	1	131
38	9,6	9	7	5	2	3	2	5	4	—	—	—	1	—	—	—	—	—	—	—	132
72	13,1	14	6	6	3	8	5	8	7	1	2	7	5	—	—	—	—	—	—	—	133
87	12,9	24	23	8	7	4	6	5	2	2	2	—	1	1	2	—	—	—	—	—	135
76	15,7	9	21	5	—	8	11	10	6	1	3	—	1	—	—	—	—	—	1	—	137
58	9,4	14	10	3	2	13	2	1	1	—	2	3	5	—	—	—	—	1	1	—	142
56	13,0	14	16	4	4	3	2	3	7	2	—	—	1	—	—	—	—	—	—	—	146
477	9,2	107	69	46	29	62	35	17	18	34	12	8	16	4	12	2	—	4	1	1	148
68	11,0	18	10	4	3	6	2	4	10	—	4	—	2	4	1	—	—	—	—	—	149
206	14,6	45	56	12	5	20	22	17	6	4	6	3	4	1	2	1	1	—	—	1	151
164	11,5	29	33	21	8	18	16	7	12	6	4	2	4	2	—	1	—	—	—	—	154
501	9,8	141	100	31	14	61	43	19	15	15	22	11	10	4	4	3	5	1	1	1	155
558	15,6	93	123	54	26	35	129	23	11	16	4	8	9	15	3	4	—	—	3	2	157
30	12,7	6	8	1	2	3	2	3	1	—	—	—	—	2	1	1	—	—	—	—	159
23	7,0	5	—	1	5	4	2	3	—	—	—	3	—	—	—	—	—	—	—	—	164
43	11,2	6	9	2	3	4	4	7	1	—	—	—	2	4	—	—	—	—	1	—	165
35	8,4	1	8	1	3	8	6	3	2	—	3	—	—	—	—	—	—	—	—	—	166
37	13,8	6	4	—	3	2	5	6	5	—	2	1	1	—	—	1	—	—	—	1	169
120	14,0	27	24	14	4	11	13	5	11	3	1	—	3	2	—	—	1	—	—	1	170
39	14,9	5	10	2	2	2	4	5	5	—	1	—	3	—	—	—	—	—	—	—	172
74	12,4	10	6	12	7	18	3	2	8	1	2	—	3	—	—	—	—	2	—	—	175
76	11,3	16	11	7	1	9	1	9	9	1	2	4	3	1	—	2	—	—	—	—	177
44	12,5	8	11	3	4	4	3	4	4	—	2	—	—	—	1	—	—	—	—	—	178
33	10,5	9	11	3	—	1	3	—	1	—	2	—	—	—	1	—	—	1	—	1	181
39	14,0	7	5	10	1	3	5	1	3	1	—	—	2	—	1	—	—	—	—	—	182
67	9,2	13	11	12	4	7	1	1	6	3	4	2	1	—	—	1	1	—	—	—	186
59	13,7	10	12	3	2	6	4	7	8	—	3	—	3	1	—	—	—	—	—	—	189
47	11,3	6	6	4	2	5	9	4	1	2	2	2	2	—	2	—	—	—	—	—	193
40	9,9	2	9	3	2	8	7	3	1	1	2	1	1	—	—	—	—	—	—	—	200
237	10,6	46	33	24	16	39	16	8	23	9	4	2	7	4	—	1	5	—	—	—	203
4 749	11,2	932	905	447	236	507	505	277	259	154	145	81	124	55	42	21	21	13	14	11	

677

204	12,6	33	51	20	15	23	7	10	24	6	4	2	4	1	3	—	—	—	1	—	115
46	11,5	13	6	6	3	1	3	6	—	—	3	4	—	—	—	—	—	—	—	1	122
374	13,1	116	88	19	11	33	31	7	25	17	8	9	5	—	4	—	—	1	—	—	123
78	10,7	14	8	10	6	4	4	4	11	2	6	4	3	—	2	—	—	—	—	—	124
147	14,2	19	39	23	8	6	15	10	14	—	4	—	1	3	2	1	—	1	1	—	128
24	7,1	8	5	1	1	2	—	2	2	—	1	—	—	1	1	—	—	—	—	—	130
112	12,7	14	27	10	4	12	10	7	9	7	6	2	1	2	1	—	—	—	—	—	132
309	14,3	66	73	23	16	21	21	27	15	9	10	7	10	—	8	—	—	—	3	—	134
258	13,2	50	71	24	11	14	15	10	19	6	15	4	2	8	2	1	1	3	1	1	135
165	14,0	34	39	13	7	17	16	8	8	2	9	4	4	—	2	1	—	—	1	—	136
186	13,3	29	42	20	10	19	12	8	18	6	12	—	2	4	1	1	—	1	1	—	138
236	11,3	42	51	22	17	24	12	17	16	3	19	—	4	2	4	—	1	—	1	1	150
35	10,9	9	9	—	2	1	—	7	2	2	2	1	—	—	—	—	—	—	—	—	153
34	9,2	6	5	4	5	4	3	1	—	1	2	1	—	—	—	—	1	—	—	—	157
363	14,1	54	116	33	13	24	17	35	22	9	11	8	2	10	5	1	—	3	—	—	160
66	11,5	9	14	11	4	5	5	4	6	2	—	2	3	1	—	—	—	—	—	—	164
204	13,1	18	60	23	11	14	13	15	17	7	11	4	5	3	2	—	1	—	—	—	168
186	12,3	38	51	17	9	13	14	8	5	6	10	3	7	4	—	—	—	1	—	—	170
382	12,9	60	104	40	25	19	23	26	22	10	10	25	7	2	5	—	1	1	1	1	174
66	10,6	11	10	14	2	7	6	—	2	4	1	2	5	—	—	1	1	—	—	—	175
216	15,2	40	44	36	8	9	15	7	15	8	9	4	5	10	2	—	2	1	—	1	176
149	11,6	30	50	5	7	6	20	7	11	2	4	—	6	1	—	—	—	—	—	—	178
170	11,3	32	32	15	13	14	11	9	17	4	8	6	2	3	3	—	—	1	—	—	181
101	12,4	12	26	4	9	4	5	17	8	3	6	2	—	1	1	—	—	3	—	—	183
182	11,1	33	59	15	8	7	3	8	25	3	7	2	2	2	2	—	1	—	2	3	186
149	13,3	34	35	19	6	12	11	11	14	1	3	1	1	1	—	—	—	—	—	—	190
144	10,5	19	34	20	6	20	9	8	14	3	1	4	1	3	2	—	—	—	—	—	192
446	11,4	82	120	53	26	37	22	18	23	16	12	9	9	4	6	1	4	—	4	—	193
55	12,6	13	21	3	4	4	2	—	2	2	—	1	1	—	2	—	—	—	—	—	196
5 087	12,5	938	1 290	503	267	376	325	297	366	141	194	111	92	66	60	6	13	18	16	8	

678

## Noch: 1. Ergebnisse der Europawahl 2014 nach

Schl. · Nr.	Gebiet	Wahlbe- rechtigte	Wähler	Wahlbe- teiligung in %	Ungültige Stimmen		Gültige Stimmen		Von den gültigen Stimmen entfielen auf									
									CSU		SPD		GRÜNE		AfD		FREIE WÄHLER	
					Anzahl	%	Anzahl	%	Anzahl	%	Anzahl	%	Anzahl	%	Anzahl	%		
					1	2	3	4	5	6	7	8	9	10	11	12	13	14

## Noch: Unterfranken

## 679 Landkreis Würzburg

114	Aub, St .....	1 134	560	49,4	5	0,9	555	320	57,7	66	11,9	58	10,5	21	3,8	40	7,2
117	Bergtheim .....	2 808	1 323	47,1	7	0,5	1 316	574	43,6	215	16,3	149	11,3	108	8,2	102	7,8
118	Bieberehren .....	746	327	43,8	1	0,3	326	183	56,1	49	15,0	35	10,7	12	3,7	14	4,3
122	Bütthard, M .....	1 056	519	49,1	—	—	519	300	57,8	66	12,7	38	7,3	35	6,7	19	3,7
124	Eibelstadt, St .....	2 324	1 165	50,1	5	0,4	1 160	456	39,3	299	25,8	171	14,7	86	7,4	18	1,6
126	Eisingen .....	2 619	1 147	43,8	2	0,2	1 145	382	33,4	290	25,3	170	14,8	82	7,2	55	4,8
128	Erlabrunn .....	1 333	698	52,4	2	0,3	696	306	44,0	182	26,1	74	10,6	37	5,3	17	2,4
130	Estenfeld .....	3 923	1 994	50,8	4	0,2	1 990	832	41,8	454	22,8	258	13,0	157	7,9	73	3,7
131	Frickenhausen a.Main, M .....	1 026	434	42,3	2	0,5	432	203	47,0	104	24,1	36	8,3	21	4,9	16	3,7
134	Gaukönigshofen .....	1 978	1 090	55,1	4	0,4	1 086	663	61,0	114	10,5	91	8,4	71	6,5	34	3,1
135	Gelchsheim, M .....	654	349	53,4	—	—	349	221	63,3	43	12,3	16	4,6	21	6,0	21	6,0
136	Gerbrunn .....	4 896	2 316	47,3	5	0,2	2 311	701	30,3	650	28,1	398	17,2	163	7,1	66	2,9
137	Gerooldshausen .....	1 041	484	46,5	1	0,2	483	166	34,4	119	24,6	66	13,7	24	5,0	11	2,3
138	Giebelstadt, M .....	3 981	1 714	43,1	9	0,5	1 705	787	46,2	306	17,9	129	7,6	151	8,9	64	3,8
141	Greußenheim .....	1 314	663	50,5	2	0,3	661	357	54,0	74	11,2	66	10,0	39	5,9	38	5,7
142	Güntersleben .....	3 444	1 480	43,0	20	1,4	1 460	553	37,9	424	29,0	161	11,0	93	6,4	55	3,8
143	Hausen b.Würzburg .....	1 965	963	49,0	2	0,2	961	468	48,7	145	15,1	91	9,5	59	6,1	43	4,5
144	Helmstadt, M .....	2 118	997	47,1	3	0,3	994	567	57,0	136	13,7	94	9,5	72	7,2	39	3,9
146	Hettstadt .....	2 903	1 386	47,7	17	1,2	1 369	530	38,7	365	26,7	172	12,6	86	6,3	26	1,9
147	Höchberg, M .....	7 487	3 807	50,8	13	0,3	3 794	1 255	33,1	945	24,9	662	17,4	280	7,4	85	2,2
149	Holzkirchen .....	811	401	49,4	1	0,2	400	185	46,3	88	22,0	36	9,0	37	9,3	19	4,8
153	Kirchheim .....	1 721	952	55,3	3	0,3	949	379	39,9	275	29,0	101	10,6	63	6,6	21	2,2
154	Kist .....	2 013	865	43,0	3	0,3	862	311	36,1	274	31,8	62	7,2	59	6,8	19	2,2
155	Kleinrinderfeld .....	1 716	667	38,9	2	0,3	665	203	30,5	214	32,2	65	9,8	62	9,3	30	4,5
156	Kürnach .....	3 592	1 849	51,5	6	0,3	1 843	824	44,7	391	21,2	234	12,7	121	6,6	71	3,9
161	Margetshöchheim .....	2 587	1 400	54,1	3	0,2	1 397	459	32,9	426	30,5	243	17,4	72	5,2	22	1,6
164	Neubrunn, M .....	1 801	764	42,4	4	0,5	760	413	54,3	108	14,2	67	8,8	46	6,1	32	4,2
165	Altertham .....	1 654	709	42,9	3	0,4	706	257	36,4	175	24,8	105	14,9	50	7,1	16	2,3
167	Eisenheim, M .....	1 042	549	52,7	1	0,2	548	262	47,8	97	17,7	52	9,5	33	6,0	32	5,8
169	Oberpleichfeld .....	862	400	46,4	3	0,8	397	204	51,4	55	13,9	40	10,1	35	8,8	14	3,5
170	Ochsenfurt, St .....	8 875	4 004	45,1	17	0,4	3 987	1 801	45,2	871	21,8	419	10,5	278	7,0	115	2,9
174	Prosselsheim .....	920	483	52,5	1	0,2	482	237	49,2	77	16,0	45	9,3	24	5,0	48	10,0
175	Randersacker, M .....	2 793	1 423	50,9	5	0,4	1 418	510	36,0	345	24,3	207	14,6	94	6,6	35	2,5
176	Reichenberg, M .....	3 251	1 730	53,2	12	0,7	1 718	599	34,9	484	28,2	223	13,0	94	5,5	67	3,9
177	Remlingen, M .....	1 201	513	42,7	1	0,2	512	192	37,5	102	19,9	50	9,8	40	7,8	23	4,5
179	Riedenheim .....	606	338	55,8	4	1,2	334	225	67,4	23	6,9	15	4,5	16	4,8	22	6,6
180	Rimpar, M .....	6 110	2 675	43,8	15	0,6	2 660	1 123	42,2	687	25,8	325	12,2	198	7,4	53	2,0
182	Röttingen, St .....	1 404	638	45,4	1	0,2	637	389	61,1	76	11,9	55	8,6	48	7,5	11	1,7
185	Rottendorf .....	4 139	2 072	50,1	8	0,4	2 064	915	44,3	510	24,7	238	11,5	118	5,7	64	3,1
187	Sommerhausen, M .....	1 428	744	52,1	5	0,7	739	286	38,7	181	24,5	103	13,9	43	5,8	25	3,4
188	Sonderhofen .....	632	359	56,8	2	0,6	357	222	62,2	26	7,3	20	5,6	30	8,4	31	8,7
192	Tauberrettersheim .....	675	272	40,3	1	0,4	271	178	65,7	32	11,8	25	9,2	5	1,8	5	1,8
193	Theilheim .....	1 852	795	42,9	1	0,1	794	327	41,2	163	20,5	114	14,4	54	6,8	38	4,8
194	Thüngersheim .....	2 157	995	46,1	7	0,7	988	389	39,4	227	23,0	144	14,6	66	6,7	40	4,0
196	Uettingen .....	1 442	648	44,9	1	0,2	647	251	38,8	139	21,5	93	14,4	49	7,6	30	4,6
200	Leinach .....	2 483	1 179	47,5	7	0,6	1 172	592	50,5	203	17,3	123	10,5	82	7,0	40	3,4
201	Unterpleichfeld .....	2 270	1 083	47,7	4	0,4	1 079	550	51,0	155	14,4	111	10,3	64	5,9	72	6,7
202	Veitshöchheim .....	7 763	3 633	46,8	9	0,2	3 624	1 296	35,8	987	27,2	503	13,9	282	7,8	83	2,3
204	Waldbrunn .....	2 174	950	43,7	1	0,1	949	406	42,8	195	20,5	120	12,6	78	8,2	31	3,3
205	Waldbüttelbrunn .....	3 859	1 815	47,0	7	0,4	1 808	689	38,1	483	26,7	278	15,4	105	5,8	33	1,8
206	Winterhausen, M .....	1 156	568	49,1	1	0,2	567	202	35,6	150	26,5	95	16,8	36	6,3	10	1,8
209	Zell a.Main, M .....	3 320	1 525	45,9	7	0,5	1 518	510	33,6	359	23,6	254	16,7	124	8,2	40	2,6
	Zusammen	127 059	60 414	47,5	250	0,4	60 164	25 210	41,9	13 624	22,6	7 500	12,5	4 124	6,9	2 028	3,4
	Landkreise zusammen	837 559	355 666	42,5	1 786	0,5	353 880	162 674	46,0	73 437	20,8	33 786	9,5	23 734	6,7	15 030	4,2

## Regierungsbezirken, Kreisen und Gemeinden

Sonstige		Von den gültigen Stimmen entfielen auf																			Schl. Nr.
		davon																			
		FDP	DIE LINKE	ÖDP	BP	PIRA-TEN	Tier-schutz-partei	NPD	REP	DIE PARTEI	FAMILIE	AUF	Volks-abstim-mung	PBC	CM	DKP	MLPD	PRO NRW	BüSo	PSG	
Anzahl	%	Anzahl																			
17	18	19	20	21	22	23	24	25	26	27	28	29	30	31	32	33	34	35	36	37	

Noch: Unterfranken

679

50	9,0	10	7	1	3	2	6	4	9	1	2	2	2	—	1	—	—	—	—	—	114
168	12,8	30	29	25	7	19	16	4	7	9	5	7	3	4	2	1	—	—	—	—	117
33	10,1	11	6	3	3	2	—	2	2	1	1	—	1	1	—	—	—	—	—	—	118
61	11,8	12	4	8	6	5	5	4	5	5	1	2	2	—	1	—	—	—	1	—	122
130	11,2	27	23	13	8	11	7	5	21	4	1	2	4	1	2	—	—	1	—	—	124
166	14,5	37	31	8	6	28	15	7	12	8	5	3	—	2	—	4	—	—	—	—	126
80	11,5	21	16	11	3	9	8	2	4	—	3	—	1	—	2	—	—	—	—	—	128
216	10,9	55	31	32	5	28	19	8	12	5	12	2	2	1	2	—	—	2	—	—	130
52	12,0	14	6	6	4	4	2	4	3	1	2	—	—	1	1	1	—	—	3	—	131
113	10,4	19	26	15	11	11	6	7	4	3	3	5	3	—	—	—	—	—	—	—	134
27	7,7	1	7	4	1	2	3	2	2	—	1	1	2	—	—	—	—	1	—	—	135
333	14,4	78	70	43	5	58	24	4	10	15	8	3	3	5	3	1	2	1	—	—	136
97	20,1	13	18	21	3	11	5	1	10	4	4	2	1	—	2	1	—	1	—	—	137
268	15,7	36	48	21	19	30	23	14	38	9	7	3	2	12	4	1	—	1	—	—	138
87	13,2	10	10	8	2	14	9	8	9	5	3	—	1	2	5	—	—	—	1	—	141
174	11,9	36	34	27	6	11	23	7	15	3	3	5	1	1	2	—	—	—	—	—	142
155	16,1	18	27	29	13	16	9	5	15	6	8	—	4	2	3	—	—	—	—	—	143
86	8,7	12	17	13	7	9	4	3	9	5	3	—	2	—	1	1	—	—	—	—	144
190	13,9	34	28	27	6	10	48	6	12	7	1	—	6	—	—	—	—	5	—	—	146
567	14,9	176	119	76	13	65	34	9	16	21	11	10	4	2	6	—	2	1	—	2	147
35	8,8	9	6	—	2	2	—	4	4	6	—	—	2	—	—	—	—	—	—	—	149
110	11,6	26	15	17	4	9	6	8	13	1	2	—	4	2	—	—	—	—	—	3	153
137	15,9	12	28	9	9	25	4	14	20	3	2	3	1	3	1	2	—	—	—	1	154
91	13,7	11	20	9	1	9	10	6	9	6	—	1	3	1	—	—	1	2	1	1	155
202	11,0	56	32	27	4	18	16	2	12	11	13	—	3	3	2	—	—	—	1	2	156
175	12,5	40	45	35	3	15	10	1	4	8	5	2	3	1	1	—	—	—	1	1	161
94	12,4	21	27	9	—	4	8	11	4	1	1	2	4	—	1	—	—	—	—	1	164
103	14,6	13	16	8	6	10	13	5	21	—	2	4	1	4	—	—	—	—	—	—	165
72	13,1	23	23	6	3	2	4	1	4	1	1	2	—	2	—	—	—	—	—	—	167
49	12,3	7	6	13	2	5	2	3	2	3	1	—	—	5	—	—	—	—	—	—	169
503	12,6	110	122	71	12	30	47	14	35	14	15	8	6	7	2	—	2	—	5	3	170
51	10,6	10	6	13	3	6	6	2	2	—	—	—	1	—	—	—	—	—	—	—	174
227	16,0	67	40	49	4	21	9	2	8	8	1	6	6	1	1	1	—	1	—	2	175
251	14,6	58	43	35	11	27	16	18	14	6	8	4	3	5	1	—	1	—	—	1	176
105	20,5	32	25	9	2	8	10	3	4	4	3	4	—	—	1	—	—	—	—	—	177
33	9,9	4	4	6	2	1	1	3	9	2	—	—	—	—	1	—	—	—	—	—	179
274	10,3	55	49	28	18	37	20	9	14	11	12	2	9	1	5	—	—	1	2	1	180
58	9,1	14	11	4	2	3	4	7	7	2	1	—	—	—	—	2	—	—	—	—	182
219	10,6	37	36	29	11	36	12	9	20	17	4	2	1	—	2	—	—	1	2	—	185
101	13,7	35	20	15	4	7	9	1	5	1	1	2	1	—	—	—	—	—	—	—	187
28	7,8	7	5	3	—	4	1	1	2	1	2	—	1	1	—	—	—	—	—	—	188
26	9,6	8	3	3	—	1	—	3	—	1	2	5	—	—	—	—	—	—	—	—	192
98	12,3	20	15	11	5	8	7	2	15	2	5	1	3	4	—	—	—	—	—	—	193
122	12,3	25	17	16	2	21	12	3	7	7	8	1	2	—	—	1	—	—	—	—	194
85	13,1	29	20	5	2	10	3	2	5	3	2	2	1	—	—	—	—	1	—	—	196
132	11,3	24	21	18	12	13	9	2	12	4	7	3	5	1	1	—	—	—	—	—	200
127	11,8	28	20	20	8	12	9	10	10	2	4	1	2	—	—	—	—	1	—	—	201
473	13,1	120	107	68	10	53	29	9	24	8	16	5	5	7	4	3	2	3	—	—	202
119	12,5	24	14	20	4	19	6	5	8	6	4	5	1	1	1	—	1	—	—	—	204
220	12,2	45	50	22	9	33	27	11	4	8	4	—	3	2	—	1	—	—	1	—	205
74	13,1	16	19	10	4	7	—	1	7	1	1	2	5	1	—	—	—	—	—	—	206
231	15,2	23	42	41	6	30	15	13	16	18	8	5	4	2	5	1	1	—	1	—	209
7 678	12,8	1 659	1 464	1 020	296	831	591	291	536	280	219	119	124	88	66	21	12	23	20	18	
45 219	12,8	9 326	9 139	5 801	2 303	3 875	3 432	2 671	2 386	1 458	1 417	886	946	502	473	129	127	145	101	102	

## Noch: 1. Ergebnisse der Europawahl 2014 nach

Schl · Nr.	Gebiet	Wahlbe- rechtigte	Wähler	Wahlbe- teiligung in %	Ungültige Stimmen		Gültige Stimmen		Von den gültigen Stimmen entfielen auf									
									CSU		SPD		GRÜNE		AfD		FREIE WÄHLER	
					Anzahl	%	Anzahl	%	Anzahl	%	Anzahl	%	Anzahl	%	Anzahl	%		
					1	2	3	4	5	6	7	8	9	10	11	12	13	14

## Schwaben

## Kreisfreie Städte

761	Augsburg	188 472	68 429	36,3	267	0,4	68 162	23 674	34,7	14 001	20,5	10 932	16,0	7 078	10,4	1 172	1,7
762	Kaufbeuren	31 430	11 037	35,1	40	0,4	10 997	4 382	39,8	1 935	17,6	1 435	13,0	1 076	9,8	446	4,1
763	Kempten (Allgäu)	48 210	17 296	35,9	65	0,4	17 231	6 022	34,9	3 323	19,3	2 266	13,2	1 865	10,8	1 215	7,1
764	Memmingen	29 910	11 160	37,3	54	0,5	11 106	4 067	36,6	2 127	19,2	1 133	10,2	1 231	11,1	407	3,7
	Kreisfreie Städte zusammen	298 022	107 922	36,2	426	0,4	107 496	38 145	35,5	21 386	19,9	15 766	14,7	11 250	10,5	3 240	3,0

## 771 Landkreis Aichach-Friedberg

111	Adelshausen	1 300	515	39,6	2	0,4	513	258	50,3	66	12,9	28	5,5	48	9,4	26	5,1
112	Affing	4 048	1 471	36,3	4	0,3	1 467	805	54,9	170	11,6	102	7,0	124	8,5	57	3,9
113	Aichach, St	15 445	5 923	38,3	14	0,2	5 909	2 708	45,8	1 010	17,1	607	10,3	519	8,8	218	3,7
114	Aindling, M	3 407	1 260	37,0	1	0,1	1 259	626	49,7	155	12,3	116	9,2	98	7,8	68	5,4
122	Dasing	4 190	1 708	40,8	4	0,2	1 704	840	49,3	191	11,2	137	8,0	172	10,1	131	7,7
129	Eurasburg	1 268	513	40,5	1	0,2	512	257	50,2	58	11,3	52	10,2	46	9,0	15	2,9
130	Friedberg, St	22 695	10 179	44,9	42	0,4	10 137	4 430	43,7	1 880	18,5	1 033	10,2	1 126	11,1	279	2,8
140	Hollenbach	1 834	641	35,0	1	0,2	640	325	50,8	73	11,4	38	5,9	78	12,2	23	3,6
141	Inchenhofen, M	1 877	676	36,0	5	0,7	671	395	58,9	63	9,4	34	5,1	52	7,7	35	5,2
142	Kissing	8 568	3 495	40,8	11	0,3	3 484	1 343	38,5	736	21,1	414	11,9	381	10,9	85	2,4
144	Kühbach, M	3 155	1 202	38,1	5	0,4	1 197	595	49,7	151	12,6	102	8,5	84	7,0	58	4,8
145	Merching	2 368	1 097	46,3	5	0,5	1 092	479	43,9	142	13,0	139	12,7	109	10,0	55	5,0
146	Mering, M	10 465	4 763	45,5	20	0,4	4 743	1 731	36,5	983	20,7	606	12,8	557	11,7	145	3,1
149	Obergriesbach	1 575	693	44,0	2	0,3	691	323	46,7	92	13,3	67	9,7	64	9,3	25	3,6
155	Petersdorf	1 312	488	37,2	1	0,2	487	255	52,4	49	10,1	60	12,3	38	7,8	17	3,5
156	Pöttmes, M	4 857	1 848	38,0	2	0,1	1 846	1 122	60,8	166	9,0	129	7,0	134	7,3	99	5,4
158	Rehling	1 884	720	38,2	—	—	720	380	52,8	60	8,3	74	10,3	69	9,6	37	5,1
160	Ried	2 314	1 052	45,5	2	0,2	1 050	532	50,7	130	12,4	93	8,9	116	11,0	61	5,8
162	Schiltberg	1 461	551	37,7	1	0,2	550	323	58,7	57	10,4	29	5,3	31	5,6	30	5,5
163	Schmiechen	962	451	46,9	2	0,4	449	202	45,0	62	13,8	48	10,7	42	9,4	26	5,8
165	Sielenbach	1 250	532	42,6	1	0,2	531	257	48,4	59	11,1	30	5,6	42	7,9	48	9,0
168	Steindorf	739	357	48,3	1	0,3	356	176	49,4	53	14,9	28	7,9	40	11,2	13	3,7
169	Todtenweis	1 087	368	33,9	2	0,5	366	200	54,6	45	12,3	29	7,9	40	10,9	15	4,1
176	Baar (Schwaben)	882	315	35,7	1	0,3	314	141	44,9	51	16,2	31	9,9	22	7,0	19	6,1
	Zusammen	98 943	40 818	41,3	130	0,3	40 688	18 703	46,0	6 502	16,0	4 026	9,9	4 032	9,9	1 585	3,9

## 772 Landkreis Augsburg

111	Adelsried	1 840	732	39,8	5	0,7	727	365	50,2	99	13,6	58	8,0	69	9,5	48	6,6
114	Allmannshofen	655	235	35,9	1	0,4	234	106	45,3	31	13,2	20	8,5	22	9,4	20	8,5
115	Altenmünster	3 050	1 229	40,3	6	0,5	1 223	659	53,9	174	14,2	114	9,3	78	6,4	85	7,0
117	Aystetten	2 335	1 111	47,6	4	0,4	1 107	461	41,6	168	15,2	111	10,0	119	10,7	93	8,4
121	Biberbach, M	2 739	1 188	43,4	4	0,3	1 184	408	34,5	170	14,4	99	8,4	97	8,2	282	23,8
125	Bobingen, St	11 932	4 788	40,1	23	0,5	4 765	2 189	45,9	909	19,1	497	10,4	458	9,6	152	3,2
126	Bonstetten	997	594	59,6	12	2,0	582	280	48,1	80	13,7	59	10,1	37	6,4	49	8,4
130	Diedorf, M	7 832	3 555	45,4	18	0,5	3 537	1 425	40,3	678	19,2	408	11,5	411	11,6	129	3,6
131	Dinkelscherben, M	5 160	2 224	43,1	7	0,3	2 217	1 087	49,0	254	11,5	210	9,5	228	10,3	151	6,8
134	Ehingen	793	297	37,5	1	0,3	296	152	51,4	25	8,4	28	9,5	31	10,5	12	4,1
136	Ellgau	821	385	46,9	—	—	385	184	47,8	31	8,1	39	10,1	34	8,8	47	12,2
137	Emersacker	1 079	399	37,0	—	—	399	156	39,1	55	13,8	59	14,8	40	10,0	21	5,3
141	Fischach, M	3 561	1 364	38,3	4	0,3	1 360	700	51,5	173	12,7	141	10,4	132	9,7	72	5,3
145	Gablingen	3 564	1 490	41,8	1	0,1	1 489	707	47,5	256	17,2	126	8,5	163	10,9	75	5,0
147	Gersthofen, St	15 429	5 569	36,1	26	0,5	5 543	2 325	41,9	1 003	18,1	447	8,1	723	13,0	321	5,8
148	Gessertshausen	3 292	1 522	46,2	4	0,3	1 518	690	45,5	239	15,7	201	13,2	135	8,9	88	5,8
149	Graben	2 873	1 042	36,3	1	0,1	1 041	531	51,0	147	14,1	82	7,9	96	9,2	37	3,6
151	Großaitingen	3 867	1 530	39,6	3	0,2	1 527	717	47,0	211	13,8	159	10,4	168	11,0	76	5,0
156	Heretsried	801	340	42,4	1	0,3	339	168	49,6	45	13,3	40	11,8	30	8,8	17	5,0
157	Hilttenfingen	1 146	385	33,6	2	0,5	383	198	51,7	49	12,8	27	7,0	31	8,1	23	6,0
159	Horgau	2 029	902	44,5	1	0,1	901	389	43,2	149	16,5	113	12,5	77	8,5	55	6,1
160	Kleinaitingen	915	388	42,4	1	0,3	387	197	50,9	61	15,8	20	5,2	41	10,6	25	6,5
162	Klosterlechfeld	2 196	891	40,6	6	0,7	885	384	43,4	180	20,3	65	7,3	103	11,6	33	3,7
163	Königsbrunn, St	20 995	7 595	36,2	29	0,4	7 566	3 175	42,0	1 375	18,2	782	10,3	981	13,0	253	3,3
166	Kühlenthal	640	250	39,1	3	1,2	247	138	55,9	25	10,1	11	4,5	16	6,5	18	7,3
167	Kutzenhausen	1 925	871	45,2	1	0,1	870	428	49,2	92	10,6	121	13,9	80	9,2	49	5,6
168	Langenneufnach	1 305	496	38,0	3	0,6	493	270	54,8	46	9,3	50	10,1	47	9,5	19	3,9
170	Langerringen	2 924	1 063	36,4	7	0,7	1 056	522	49,4	112	10,6	81	7,7	99	9,4	98	9,3
171	Langweid a. Lech	5 289	1 881	35,6	9	0,5	1 872	864	46,2	323	17,3	155	8,3	213	11,4	97	5,2
177	Meitingen, M	8 503	3 366	39,6	26	0,8	3 340	1 416	42,4	529	15,8	325	9,7	289	8,7	347	10,4
178	Mickhausen	1 069	388	36,3	2	0,5	386	226	58,5	36	9,3	35	9,1	30	7,8	20	5,2
179	Mittelneufnach	812	303	37,3	3	1,0	300	161	53,7	20	6,7	29	9,7	13	4,3	19	6,3
184	Neusäß, St	16 712	7 239	43,3	26	0,4	7 213	3 063	42,5	1 168	16,2	1 076	14,9	817	11,3	200	2,8
185	Nordendorf	1 862	818	43,9	2	0,2	816	366	44,9	103	12,6	66	8,1	76	9,3	93	11,4
186	Oberottmarshausen	1 283	531	41,4	2	0,4	529	225	42,5	59	11,2	46	8,7	48	9,1	99	18,7
197	Scherstetten	815	317	38,9	1	0,3	316	186	58,9	32	10,1	24	7,6	23	7,3	13	4,1
200	Schwabmünchen, St	10 489	3 908	37,3	25	0,6	3 883	1 874	48,3	528	13,6	348	9,0	402	10,4	230	5,9



## Regierungsbezirken, Kreisen und Gemeinden

Sonstige		Von den gültigen Stimmen entfielen auf																			Schl. Nr.
		davon																			
		FDP	DIE LINKE	ÖDP	BP	PIRA-TEN	Tier-schutz-partei	NPD	REP	DIE PARTEI	FAMILIE	AUF	Volks-abstim-mung	PBC	CM	DKP	MLPD	PRO NRW	BüSo	PSG	
Anzahl	%	Anzahl																			
17	18	19	20	21	22	23	24	25	26	27	28	29	30	31	32	33	34	35	36	37	

## Schwaben

11 305	16,6	1 870	3 395	1 401	515	1 306	762	353	269	542	177	260	94	108	68	53	63	32	27	10	761
1 723	15,7	375	414	208	172	139	116	63	35	38	36	64	25	16	11	4	—	4	—	3	762
2 540	14,7	639	601	318	84	205	175	62	138	71	56	69	37	31	27	7	11	3	4	2	763
2 141	19,3	404	340	739	67	96	105	114	43	40	31	47	28	47	25	2	3	1	4	5	764
17 709	16,5	3 288	4 750	2 666	838	1 746	1 158	592	485	691	300	440	184	202	131	66	77	40	35	20	

771

87	17,0	5	6	19	29	2	6	3	13	—	—	1	1	1	1	—	—	—	—	—	111
209	14,2	22	17	44	20	14	18	7	37	12	8	7	—	2	1	—	—	—	—	—	112
847	14,3	154	126	192	91	57	75	21	39	14	16	26	5	13	8	5	3	2	—	—	113
196	15,6	29	19	39	26	13	4	7	12	5	10	18	7	1	6	—	—	—	—	—	114
233	13,7	59	23	48	29	15	18	6	9	9	3	6	1	2	5	—	—	—	—	—	122
84	16,4	18	5	28	12	—	7	1	5	1	6	—	1	—	—	—	—	—	—	—	129
1 389	13,7	286	159	409	117	77	91	33	67	40	28	28	20	12	13	1	—	5	3	—	130
103	16,1	22	12	24	11	2	4	—	12	2	3	8	—	2	1	—	—	—	—	—	140
92	13,7	19	6	30	12	5	3	4	2	1	3	4	—	1	1	1	—	—	—	—	141
525	15,1	82	82	103	36	44	48	20	45	17	14	14	4	4	5	—	3	3	1	—	142
207	17,3	27	17	48	36	11	17	10	10	5	3	4	5	10	4	—	—	—	—	—	144
168	15,4	25	18	38	18	14	8	5	14	8	4	9	1	2	3	—	—	1	—	—	145
721	15,2	139	124	158	49	67	54	12	48	18	15	14	7	5	4	2	1	3	1	—	146
120	17,4	18	15	40	9	3	10	2	9	—	4	—	3	2	5	—	—	—	—	—	149
68	14,0	6	8	11	16	1	4	1	6	1	1	8	1	—	3	—	—	1	—	—	155
196	10,6	16	26	41	31	11	20	7	20	5	9	2	3	—	3	1	1	—	—	—	156
100	13,9	17	12	13	11	5	10	6	13	1	5	3	2	—	1	—	—	1	—	—	158
118	11,2	20	10	28	16	7	15	3	5	1	4	3	1	2	3	—	—	—	—	—	160
80	14,5	4	6	14	25	3	5	4	8	4	3	4	—	—	—	—	—	—	—	—	162
69	15,4	19	2	18	8	1	6	2	8	1	2	2	—	—	—	—	—	—	—	—	163
95	17,9	8	8	22	26	2	3	4	7	2	7	2	3	—	1	—	—	—	—	—	165
46	12,9	5	7	9	9	3	5	2	4	2	—	—	—	—	—	—	—	—	—	—	168
37	10,1	8	3	3	6	3	1	—	2	5	2	1	1	1	—	—	1	—	—	—	169
50	15,9	12	5	6	3	3	9	2	1	3	2	1	2	1	—	—	—	—	—	—	176
5 840	14,4	1 020	716	1 385	646	363	441	162	396	157	152	165	68	61	68	10	9	16	5	—	

772

88	12,1	17	9	15	14	4	13	1	5	—	—	1	2	—	1	—	—	—	1	—	111
35	15,0	6	1	5	7	2	4	4	1	1	2	—	2	—	—	—	—	—	—	—	114
113	9,2	15	11	19	23	5	10	6	7	2	7	3	3	1	—	—	1	—	—	—	115
155	14,0	68	25	18	6	7	12	8	2	1	3	1	4	—	—	—	—	—	—	—	117
128	10,8	27	26	18	5	6	20	3	8	5	2	—	4	2	1	—	—	—	—	1	121
560	11,8	109	98	109	32	54	43	4	30	17	14	17	4	9	14	1	—	3	1	1	125
77	13,2	16	15	17	5	2	12	4	—	2	—	—	1	—	3	—	—	—	—	—	126
486	13,7	110	83	66	39	30	34	25	11	12	11	38	9	7	2	5	—	—	2	2	130
287	12,9	47	44	74	30	14	21	16	11	5	7	6	4	1	6	—	—	1	—	—	131
48	16,2	5	10	3	6	4	8	4	3	—	3	1	1	—	—	—	—	—	—	—	134
50	13,0	14	12	5	7	2	5	1	4	—	—	—	—	—	—	—	—	—	—	—	136
68	17,0	6	9	10	13	7	5	5	8	1	3	—	1	—	—	—	—	—	—	—	137
142	10,4	27	20	21	14	12	11	9	5	4	2	5	10	1	1	—	—	—	—	—	141
162	10,9	35	35	23	16	5	13	9	15	2	3	—	1	3	1	—	—	1	—	—	145
724	13,1	135	186	88	68	52	63	21	36	22	18	12	10	5	2	1	1	2	2	—	147
165	10,9	29	28	34	9	15	7	4	4	1	5	20	4	2	1	—	—	1	—	1	148
148	14,2	34	22	23	10	14	15	2	7	7	4	1	2	2	2	—	—	1	1	1	149
196	12,8	25	32	60	14	9	15	9	7	10	4	1	4	2	3	—	—	—	—	—	151
39	11,5	3	7	2	7	4	2	3	7	1	2	—	1	—	—	—	—	—	—	—	156
55	14,4	11	11	16	3	4	4	2	2	2	—	—	—	—	—	—	—	—	—	—	157
118	13,1	24	25	13	16	10	10	4	5	1	2	3	2	1	1	—	—	—	—	1	159
43	11,1	4	5	13	4	4	3	1	4	—	—	2	1	—	2	—	—	—	—	—	160
120	13,6	26	21	19	13	4	15	3	6	1	5	2	1	1	3	—	—	—	—	—	162
1 000	13,2	192	225	112	78	82	89	31	63	25	30	24	13	16	11	—	2	4	2	1	163
39	15,8	7	9	3	7	2	6	—	—	1	—	1	3	—	—	—	—	—	—	—	166
100	11,5	10	12	31	6	13	10	3	7	4	2	—	—	—	—	—	1	—	—	1	167
61	12,4	21	3	13	8	3	—	1	2	3	2	1	—	—	2	—	—	—	—	—	168
144	13,6	22	23	40	15	11	9	5	4	1	1	4	5	—	2	—	—	—	1	1	170
220	11,8	44	51	26	22	15	22	5	9	7	8	—	3	1	1	—	3	1	2	—	171
434	13,0	66	70	75	77	22	38	19	13	23	9	8	7	1	5	—	—	1	—	—	177
39	10,1	4	10	6	1	3	9	2	3	1	—	—	—	—	—	—	—	—	—	—	178
58	19,3	3	12	22	1	2	2	1	6	3	3	1	—	—	2	—	—	—	—	—	179
889	12,3	278	163	145	43	54	52	25	24	26	10	23	9	12	10	3	5	2	4	1	184
112	13,7	11	19	16	15	4	11	13	12	—	5	2	3	—	1	—	—	—	—	—	185
52	9,8	5	7	13	11	2	—	1	2	3	1	2	—	1	3	—	—	—	—	1	186
38	12,0	5	8	10	6	3	3	—	—	—	—	—	—	—	—	—	2	1	—	—	197
501	12,9	67	83	96	36	55	36	7	20	25	17	16	11	8	13	—	—	6	4	1	200

## Noch: 1. Ergebnisse der Europawahl 2014 nach

Schl. · Nr.	Gebiet	Wahlbe- rechtigte	Wähler	Wahlbe- teiligung in %	Ungültige Stimmen		Gültige Stimmen	Von den gültigen Stimmen entfielen auf									
								CSU		SPD		GRÜNE		AfD		FREIE WÄHLER	
					Anzahl	%	Anzahl		%	Anzahl	%	Anzahl	%	Anzahl	%	Anzahl	%
					1	2	3	4	5	6	7	8	9	10	11	12	13

## Noch: Schwaben

## 772 Noch: Landkreis Augsburg

202	Stadtbergen, St .....	11 118	4 894	44,0	20	0,4	4 874	1 939	39,8	1 034	21,2	657	13,5	496	10,2	91	1,9
207	Thierhaupten, M .....	3 059	1 356	44,3	3	0,2	1 353	672	49,7	161	11,9	106	7,8	122	9,0	163	12,0
209	Untermeitingen .....	5 047	1 799	35,6	9	0,5	1 790	800	44,7	272	15,2	182	10,2	198	11,1	86	4,8
211	Ustersbach .....	825	339	41,1	1	0,3	338	189	55,9	29	8,6	44	13,0	21	6,2	9	2,7
214	Walkertshofen .....	847	322	38,0	1	0,3	321	145	45,2	31	9,7	37	11,5	35	10,9	16	5,0
215	Wehringen .....	2 288	913	39,9	1	0,1	912	413	45,3	167	18,3	85	9,3	88	9,6	58	6,4
216	Welden, M .....	2 809	1 073	38,2	1	0,1	1 072	514	47,9	157	14,6	109	10,2	93	8,7	43	4,0
217	Westendorf .....	1 192	484	40,6	3	0,6	481	207	43,0	81	16,8	43	8,9	47	9,8	36	7,5
223	Zusmarshausen, M .....	4 711	1 964	41,7	4	0,2	1 960	978	49,9	250	12,8	230	11,7	207	10,6	97	4,9
	Zusammen	185 425	74 330	40,1	313	0,4	74 017	33 249	44,9	11 817	16,0	7 765	10,5	7 764	10,5	4 065	5,5

## 773 Landkreis Dillingen a.d.Donau

111	Aislingen, M .....	1 088	389	35,8	–	–	389	217	55,8	43	11,1	23	5,9	32	8,2	36	9,3
112	Bachhagel .....	1 809	670	37,0	2	0,3	668	342	51,2	100	15,0	48	7,2	47	7,0	26	3,9
113	Bächingen a.d.Brenz .....	1 020	487	47,7	2	0,4	485	129	26,6	40	8,2	29	6,0	28	5,8	42	8,7
116	Binswangen .....	1 047	437	41,7	2	0,5	435	224	51,5	35	8,0	49	11,3	18	4,1	60	13,8
117	Bissingen, M .....	2 844	1 066	37,5	6	0,6	1 060	570	53,8	108	10,2	70	6,6	62	5,8	120	11,3
119	Blindheim .....	1 352	572	42,3	3	0,5	569	297	52,2	65	11,4	28	4,9	36	6,3	52	9,1
122	Buttenwiesen .....	4 421	1 685	38,1	3	0,2	1 682	818	48,6	183	10,9	172	10,2	130	7,7	166	9,9
125	Dillingen a.d.Donau, GKSt .....	14 196	4 864	34,3	23	0,5	4 841	2 597	53,6	654	13,5	372	7,7	366	7,6	206	4,3
133	Glött .....	878	268	30,5	–	–	268	147	54,9	42	15,7	19	7,1	13	4,9	14	5,2
136	Gundelfingen a.d.Donau, St .....	5 616	2 023	36,0	8	0,4	2 015	864	42,9	388	19,3	158	7,8	167	8,3	114	5,7
137	Haunsheim .....	1 231	510	41,4	2	0,4	508	252	49,6	81	15,9	23	4,5	55	10,8	26	5,1
139	Höchstädt a.d.Donau, St .....	4 986	1 553	31,1	16	0,1	1 537	730	47,5	227	14,8	91	5,9	111	7,2	161	10,5
140	Holzheim .....	2 915	975	33,4	1	0,1	974	459	47,1	107	11,0	64	6,6	78	8,0	159	16,3
143	Laugna .....	1 204	514	42,7	1	0,2	513	254	49,5	63	12,3	48	9,4	48	9,4	35	6,8
144	Lauingen (Donau), St .....	7 711	2 700	35,0	15	0,6	2 685	1 106	41,2	573	21,3	206	7,7	243	9,1	106	3,9
146	Lutzingen .....	787	339	43,1	2	0,6	337	187	55,5	36	10,7	16	4,7	29	8,6	40	11,9
147	Mödingen .....	1 079	428	39,7	–	–	428	257	60,0	46	10,7	13	3,0	33	7,7	30	7,0
150	Finningen .....	1 339	584	43,6	–	–	584	331	56,7	42	7,2	28	4,8	40	6,8	76	13,0
153	Medlingen .....	750	345	46,0	3	0,9	342	177	51,8	43	12,6	17	5,0	30	8,8	19	5,6
164	Schwenningen .....	1 172	441	37,6	1	0,2	440	229	52,0	41	9,3	35	8,0	23	5,2	51	11,6
170	Syrgenstein .....	2 881	951	33,0	5	0,5	946	385	40,7	198	20,9	73	7,7	107	11,3	47	5,0
179	Villenbach .....	946	406	42,9	–	–	406	194	47,8	48	11,8	30	7,4	28	6,9	60	14,8
182	Wertingen, St .....	6 749	2 643	39,2	5	0,2	2 638	1 203	45,6	367	13,9	336	12,7	217	8,2	176	6,7
183	Wittislingen, M .....	1 839	717	39,0	1	0,1	716	333	46,5	113	15,8	58	8,1	54	7,5	43	6,0
186	Ziertheim .....	824	308	37,4	1	0,3	307	176	57,3	44	14,3	15	4,9	23	7,5	14	4,6
187	Zöschingen .....	590	240	40,7	1	0,4	239	99	41,4	31	13,0	35	14,6	16	6,7	15	6,3
188	Zusamthalheim .....	950	338	35,6	–	–	338	181	53,6	33	9,8	26	7,7	26	7,7	29	8,6
	Zusammen	72 224	26 453	36,6	103	0,4	26 350	12 758	48,4	3 751	14,2	2 082	7,9	2 060	7,8	1 923	7,3

## 774 Landkreis Günzburg

111	Aletshausen .....	882	375	42,5	–	–	375	230	61,3	26	6,9	15	4,0	30	8,0	21	5,6
115	Balzhausen .....	933	353	37,8	1	0,3	352	206	58,5	18	5,1	24	6,8	39	11,1	11	3,1
116	Ursberg .....	2 569	822	32,0	4	0,5	818	478	58,4	74	9,0	65	7,9	36	4,4	48	5,9
117	Breitenthal .....	965	437	45,3	–	–	437	236	54,0	36	8,2	33	7,6	34	7,8	23	5,3
118	Bubeshheim .....	1 101	398	36,1	–	–	398	209	52,5	65	16,3	22	5,5	30	7,5	28	7,0
119	Bibertal .....	3 673	1 428	38,9	3	0,2	1 425	667	46,8	229	16,1	124	8,7	133	9,3	103	7,2
121	Burgau, St .....	6 826	2 357	34,5	9	0,4	2 348	996	42,4	387	16,5	180	7,7	310	13,2	125	5,3
122	Burtenbach, M .....	2 483	816	32,9	3	0,4	813	394	48,5	104	12,8	64	7,9	87	10,7	49	6,0
124	Deisenhausen .....	1 141	420	36,8	1	0,2	419	224	53,5	43	10,3	24	5,7	46	11,0	22	5,3
127	Dürrlauingen .....	1 186	501	42,2	1	0,2	500	250	50,0	63	12,6	36	7,2	64	12,8	24	4,8
129	Ebershausen .....	488	183	37,5	1	0,5	182	99	54,4	15	8,2	8	4,4	19	10,4	11	6,0
133	Ellzee .....	926	336	36,3	–	–	336	196	58,3	29	8,6	21	6,3	25	7,4	25	7,4
135	Günzburg, GKSt .....	14 188	4 908	34,6	14	0,3	4 894	2 041	41,7	1 003	20,5	434	8,9	481	9,8	239	4,9
136	Gundremmingen .....	1 145	433	37,8	3	0,7	430	249	57,9	46	10,7	15	3,5	31	7,2	41	9,5
140	Haldenwang .....	1 459	552	37,8	1	0,2	551	293	53,2	70	12,7	36	6,5	48	8,7	38	6,9
143	Ichenhausen, St .....	5 971	1 982	33,2	12	0,6	1 970	923	46,9	312	15,8	135	6,9	257	13,0	102	5,2
144	Jettingen-Scheppach, M .....	4 994	1 672	33,5	14	0,8	1 658	797	48,1	207	12,5	119	7,2	212	12,8	153	9,2
145	Kammeltal .....	2 577	881	34,2	–	–	881	428	48,6	91	10,3	100	11,4	105	11,9	41	4,7
148	Krötzing .....	2 394	906	37,8	3	0,3	903	438	48,5	116	12,8	58	6,4	124	13,7	54	6,0
150	Krumbach (Schwaben), St .....	9 177	3 351	36,5	8	0,2	3 343	1 603	48,0	489	14,6	365	10,9	345	10,3	124	3,7
151	Landensberg .....	512	211	41,2	1	0,5	210	114	54,3	15	7,1	19	9,0	17	8,1	12	5,7
155	Leipheim, St .....	4 402	1 307	29,7	4	0,3	1 303	504	38,7	305	23,4	94	7,2	145	11,1	53	4,1
160	Münsterhausen, M .....	1 441	491	34,1	2	0,4	489	262	53,6	52	10,6	47	9,6	17	3,5	28	5,7
162	Neuburg a.d.Kammel, M .....	2 433	796	32,7	4	0,5	792	437	55,2	84	10,6	53	6,7	70	8,8	29	3,7
166	Aichen .....	912	363	39,8	2	0,6	361	211	58,4	30	8,3	20	5,5	40	11,1	23	6,4
171	Offingen, M .....	3 149	1 085	34,5	6	0,6	1 079	462	42,8	243	22,5	85	7,9	105	9,7	41	3,8
174	Rettenbach .....	1 270	541	42,6	1	0,2	540	260	48,1	67	12,4	42	7,8	64	11,9	25	4,6
178	Röfingen .....	858	329	38,3	–	–	329	148	45,0	34	10,3	29	8,8	54	16,4	30	9,1
185	Thannhausen, St .....	4 232	1 277	30,2	11	0,9	1 266	564	44,5	154	12,2	128	10,1	131	10,3	79	6,2

## Regierungsbezirken, Kreisen und Gemeinden

Sonstige		Von den gültigen Stimmen entfielen auf																			Schl. Nr.
		davon																			
		FDP	DIE LINKE	ÖDP	BP	PIRA- TEN	Tier- schutz- partei	NPD	REP	DIE PARTEI	FAMILIE	AUF	Volks- abstim- mung	PBC	CM	DKP	MLPD	PRO NRW	BüSo	PSG	
Anzahl	%	Anzahl																			
17	18	19	20	21	22	23	24	25	26	27	28	29	30	31	32	33	34	35	36	37	

## Noch: Schwaben

657	13,5	168	156	107	36	39	44	12	19	24	10	22	4	4	4	5	1	1	1	—	772
129	9,5	21	14	31	25	6	12	4	5	4	3	2	1	—	1	—	—	—	—	—	202
252	14,1	61	54	35	25	20	17	6	8	6	8	5	3	3	—	1	—	—	—	—	207
46	13,6	8	11	10	4	4	1	1	—	2	1	3	—	—	1	—	—	—	—	—	209
57	17,8	8	13	9	4	3	8	2	4	2	3	—	1	—	—	—	—	—	—	—	211
101	11,1	15	11	24	6	13	7	4	5	2	2	2	2	6	2	—	—	—	—	—	214
156	14,6	28	15	43	14	12	8	5	7	8	3	2	6	4	1	—	—	—	—	—	215
67	13,9	12	6	9	12	10	5	2	—	5	2	2	—	—	—	—	—	—	1	1	216
198	10,1	33	36	42	22	13	13	7	12	2	2	8	3	4	1	—	—	—	—	—	217
9 357	12,6	1 882	1 746	1 589	835	661	747	304	413	279	219	241	147	97	103	16	16	26	22	14	223

38	9,8	5	5	4	6	1	3	2	6	2	1	—	—	1	1	1	—	—	—	—	773
105	15,7	14	12	8	9	13	8	6	18	3	4	3	3	2	1	—	1	—	—	—	111
217	44,7	6	11	—	3	4	1	2	184	1	1	2	—	1	1	—	—	—	—	—	112
49	11,3	9	7	1	8	2	6	6	7	1	1	—	1	—	—	—	—	—	—	—	113
130	12,3	26	24	11	9	5	9	9	19	1	5	5	1	1	—	2	—	1	1	1	116
91	16,0	11	5	15	8	4	12	10	6	3	7	1	5	3	1	—	—	—	—	—	117
213	12,7	14	30	30	28	9	23	29	16	15	6	5	3	2	2	—	—	—	—	1	119
646	13,3	145	102	65	51	25	49	39	94	11	10	15	14	11	9	—	3	1	2	—	122
33	12,3	11	3	3	2	—	5	—	4	—	2	2	—	—	—	—	—	—	1	—	125
324	16,1	56	33	19	34	19	30	14	86	2	5	5	9	1	5	1	—	4	—	1	133
71	14,0	24	8	5	7	3	7	1	11	3	1	—	1	—	—	—	—	—	—	—	136
217	14,1	48	32	24	20	8	10	13	37	2	7	2	8	1	2	—	1	—	—	2	137
107	11,0	18	12	13	18	4	12	9	11	1	2	3	3	—	—	—	—	—	1	—	139
65	12,7	5	7	10	10	6	10	5	5	1	2	—	1	—	3	—	—	—	—	—	140
451	16,8	120	58	24	31	30	29	15	91	5	11	11	12	4	4	4	—	2	—	—	143
29	8,6	6	5	—	4	2	1	—	8	1	—	—	1	—	—	—	1	—	—	—	144
49	11,4	10	2	2	2	4	7	4	8	4	—	2	2	—	1	—	—	1	—	—	146
67	11,5	12	7	4	14	2	7	2	10	1	2	2	—	4	—	—	—	—	—	—	147
56	16,4	9	2	2	6	2	1	5	20	—	4	1	1	1	1	—	—	1	—	—	150
61	13,9	9	5	4	7	3	6	14	7	4	1	1	—	—	—	—	—	—	—	—	153
136	14,4	19	22	11	9	4	13	7	39	2	1	2	1	3	2	—	—	1	—	—	164
46	11,3	6	6	4	10	4	2	1	6	2	2	2	—	1	—	—	—	—	—	—	170
339	12,9	70	41	59	38	18	30	25	29	7	7	4	1	2	5	1	—	1	—	1	179
115	16,1	25	23	10	11	9	4	6	18	—	3	1	2	—	1	—	—	2	—	—	182
35	11,4	2	2	3	1	1	6	4	14	—	—	1	—	—	—	1	—	—	—	—	183
43	18,0	7	12	2	1	2	4	2	8	1	3	1	—	—	—	—	—	—	—	—	186
43	12,7	10	5	1	5	5	6	3	4	—	2	—	—	1	—	—	—	—	1	—	187
3 776	14,3	697	481	334	352	189	301	233	766	73	90	71	69	39	39	10	6	12	8	6	188

53	14,1	14	4	12	8	1	3	2	4	1	2	—	1	—	1	—	—	—	—	—	774
54	15,3	9	7	15	6	2	3	3	—	—	1	—	1	—	6	—	—	—	—	1	111
117	14,3	8	9	37	4	5	9	6	4	4	7	9	9	—	6	—	—	—	—	—	115
75	17,2	10	8	16	2	7	12	7	5	3	1	1	2	1	—	—	—	—	—	—	116
44	11,1	11	7	3	9	3	3	1	—	1	1	—	4	—	1	—	—	—	—	—	117
169	11,9	28	41	22	21	11	8	11	8	3	3	2	4	3	3	1	—	—	—	—	118
350	14,9	67	65	26	29	27	35	26	20	21	14	3	6	5	4	1	—	1	—	—	119
115	14,1	15	18	22	9	10	10	11	9	2	3	1	2	—	2	—	—	—	1	—	121
60	14,3	6	5	23	8	9	3	—	1	—	3	—	1	—	—	—	—	1	—	—	122
63	12,6	14	9	2	7	4	7	4	6	—	4	1	2	2	1	—	—	—	—	—	124
30	16,5	4	3	7	5	2	2	2	2	—	1	1	—	—	1	—	—	—	—	—	127
40	11,9	10	8	8	3	2	3	2	1	1	2	—	—	—	—	—	—	—	—	—	129
696	14,2	162	134	68	41	44	53	60	26	27	20	10	23	10	10	3	1	2	2	—	133
48	11,2	16	6	—	5	3	4	2	8	1	1	1	1	—	—	—	—	—	—	—	135
66	12,0	8	16	6	4	3	5	7	5	2	4	4	2	—	—	—	—	—	—	—	136
241	12,2	37	39	24	28	13	30	27	16	6	10	1	5	—	2	—	—	2	1	—	140
170	10,3	28	25	16	19	17	22	8	10	4	6	6	5	—	2	—	1	—	—	1	143
116	13,2	16	15	26	7	2	15	9	13	5	2	1	4	—	1	—	—	—	—	—	144
113	12,5	9	17	15	24	7	2	19	7	3	3	1	5	1	—	—	—	—	—	—	145
417	12,5	93	73	72	28	19	35	28	8	9	14	11	13	3	4	2	4	1	—	—	148
33	15,7	3	7	4	5	1	2	1	5	—	3	—	1	1	—	—	—	—	—	—	150
202	15,5	40	41	18	19	11	12	12	22	3	6	4	8	4	1	—	—	—	—	1	151
83	17,0	15	10	9	10	6	5	4	5	2	—	1	1	—	15	—	—	—	—	—	155
119	15,0	16	27	17	4	5	10	6	9	2	6	6	1	7	1	1	—	—	1	—	160
37	10,2	2	2	4	8	3	7	—	3	—	1	1	1	3	2	—	—	—	—	—	162
143	13,3	36	15	6	7	13	14	15	15	5	8	3	4	—	—	—	—	1	1	—	166
82	15,2	13	12	10	8	1	6	9	10	1	4	2	3	—	—	1	—	—	—	2	171
34	10,3	5	4	2	4	1	4	7	2	1	2	1	—	—	—	—	—	—	1	—	174
210	16,6	41	29	44	16	10	10	18	4	5	4	17	3	2	5	1	—	—	—	1	178

## Noch: 1. Ergebnisse der Europawahl 2014 nach

Schl · Nr.	Gebiet	Wahlbe- rechtigte	Wähler	Wahlbe- teiligung in %	Ungültige Stimmen		Gültige Stimmen		Von den gültigen Stimmen entfielen auf									
									CSU		SPD		GRÜNE		AfD		FREIE WÄHLER	
					Anzahl	%	Anzahl		%	Anzahl	%	Anzahl	%	Anzahl	%	Anzahl	%	
					1	2	3	4	5	6	7	8	9	10	11	12	13	14

## Noch: Schwaben

## 774 Noch: Landkreis Günzburg

189	Wiesenbach .....	753	244	32,4	1	0,4	243	150	61,7	14	5,8	26	10,7	9	3,7	13	5,3
191	Waldstetten, M .....	940	303	32,2	2	0,7	301	136	45,2	37	12,3	24	8,0	36	12,0	35	11,6
192	Waltenhausen .....	545	241	44,2	—	—	241	133	55,2	15	6,2	9	3,7	18	7,5	37	15,4
196	Winterbach .....	626	252	40,3	2	0,8	250	113	45,2	25	10,0	38	15,2	27	10,8	21	8,4
198	Ziemetshausen, M .....	2 220	880	39,6	3	0,3	877	467	53,2	83	9,5	69	7,9	75	8,6	54	6,2
	Zusammen	89 371	31 431	35,2	117	0,4	31 314	14 918	47,6	4 581	14,6	2 561	8,2	3 264	10,4	1 762	5,6

## 775 Landkreis Neu-Ulm

111	Altenstadt, M .....	3 736	1 271	34,0	6	0,5	1 265	607	48,0	161	12,7	95	7,5	143	11,3	57	4,5
115	Bellenberg .....	3 474	1 341	38,6	5	0,4	1 336	508	38,0	247	18,5	120	9,0	160	12,0	107	8,0
118	Buch, M .....	2 955	907	30,7	3	0,3	904	480	53,1	96	10,6	60	6,6	101	11,2	56	6,2
126	Holzheim .....	1 397	554	39,7	2	0,4	552	283	51,3	82	14,9	60	10,9	35	6,3	19	3,4
129	Illertissen, St .....	12 309	4 444	36,1	12	0,3	4 432	1 862	42,0	786	17,7	363	8,2	518	11,7	167	3,8
132	Kellmünz a.d.Iller, M .....	1 021	372	36,4	1	0,3	371	173	46,6	36	9,7	29	7,8	48	12,9	16	4,3
134	Nersingen .....	6 713	2 389	35,6	13	0,5	2 376	986	41,5	519	21,8	214	9,0	243	10,2	81	3,4
135	Neu-Ulm, GKSt .....	39 028	14 762	37,8	58	0,4	14 704	5 152	35,0	3 556	24,2	1 912	13,0	1 448	9,8	319	2,2
139	Elchingen .....	6 959	3 074	44,2	10	0,3	3 064	1 180	38,5	649	21,2	429	14,0	297	9,7	129	4,2
141	Oberroth .....	672	239	35,6	—	—	239	118	49,4	18	7,5	8	3,3	33	13,8	15	6,3
142	Osterberg .....	666	297	44,6	2	0,7	295	152	51,5	33	11,2	10	3,4	36	12,2	24	8,1
143	Pfaffenhofen a.d.Roth, M .....	5 448	2 207	40,5	7	0,3	2 200	944	42,9	360	16,4	203	9,2	225	10,2	126	5,7
149	Roggenburg .....	2 103	838	39,8	6	0,7	832	414	49,8	98	11,8	52	6,3	99	11,9	37	4,4
152	Senden, St .....	15 776	5 341	33,9	28	0,5	5 313	2 191	41,2	1 117	21,0	504	9,5	651	12,3	138	2,6
161	Unterroth .....	786	249	31,7	—	—	249	143	57,4	21	8,4	6	2,4	28	11,2	9	3,6
162	Vöhringen, St .....	9 701	3 534	36,4	22	0,6	3 512	1 481	42,2	769	21,9	262	7,5	444	12,6	112	3,2
164	Weißenhorn, St .....	10 032	3 900	38,9	15	0,4	3 885	1 614	41,5	774	19,9	301	7,7	400	10,3	112	2,9
	Zusammen	122 776	45 719	37,2	190	0,4	45 529	18 288	40,2	9 322	20,5	4 628	10,2	4 909	10,8	1 524	3,3

## 776 Landkreis Lindau (Bodensee)

111	Bodolz .....	2 242	1 008	45,0	7	0,7	1 001	411	41,1	194	19,4	139	13,9	60	6,0	44	4,4
112	Gestratz .....	968	448	46,3	2	0,4	446	246	55,2	18	4,0	39	8,7	23	5,2	63	14,1
113	Grünenbach .....	1 117	482	43,2	1	0,2	481	181	37,6	37	7,7	47	9,8	32	6,7	82	17,0
114	Heimenkirch, M .....	2 697	887	32,9	1	0,1	886	383	43,2	102	11,5	130	14,7	53	6,0	125	14,1
115	Hergensweiler .....	1 366	582	42,6	3	0,5	579	247	42,7	67	11,6	92	15,9	38	6,6	36	6,2
116	Lindau (Bodensee), GKSt .....	17 875	7 074	39,6	27	0,4	7 047	2 469	35,0	1 419	20,1	1 103	15,7	436	6,2	230	3,3
117	Lindenberg i.Allgäu, St .....	8 315	3 039	36,5	19	0,6	3 020	1 213	40,2	570	18,9	385	12,7	273	9,0	203	6,7
118	Maierhöfen .....	1 225	408	33,3	2	0,5	406	149	36,7	40	9,9	59	14,5	22	5,4	54	13,3
120	Nonnenhorn .....	1 354	684	50,5	1	0,1	683	329	48,2	85	12,4	81	11,9	50	7,3	33	4,8
121	Oberreute .....	1 228	478	38,9	1	0,2	477	241	50,5	53	11,1	42	8,8	30	6,3	47	9,9
122	Opfenbach .....	1 678	630	37,5	2	0,3	628	275	43,8	84	13,4	59	9,4	73	11,6	60	9,6
124	Röthenbach (Allgäu) .....	1 312	551	42,0	1	0,2	550	210	38,2	65	11,8	73	13,3	24	4,4	113	20,5
125	Scheidegg, M .....	3 173	1 201	37,9	5	0,4	1 196	477	39,9	206	17,2	149	12,5	122	10,2	90	7,5
126	Sigmarszell .....	2 165	905	41,8	6	0,7	899	374	41,6	138	15,4	120	13,3	51	5,7	39	4,3
127	Stiefenhofen .....	1 387	548	39,5	2	0,4	546	297	54,4	40	7,3	43	7,9	26	4,8	78	14,3
128	Wasserburg (Bodensee) .....	2 820	1 410	50,0	2	0,1	1 408	676	48,0	242	17,2	141	10,0	88	6,3	70	5,0
129	Weiler-Simmerberg, M .....	4 593	1 751	38,1	13	0,7	1 738	782	45,0	230	13,2	230	13,2	112	6,4	164	9,4
130	Weißensberg .....	2 004	855	42,7	3	0,4	852	361	42,4	141	16,5	110	12,9	52	6,1	51	6,0
131	Hergatz .....	1 843	753	40,9	3	0,4	750	302	40,3	83	11,1	142	18,9	51	6,8	58	7,7
	Zusammen	59 362	23 694	39,9	101	0,4	23 593	9 623	40,8	3 814	16,2	3 184	13,5	1 616	6,8	1 640	7,0

## 777 Landkreis Ostallgäu

111	Aitrang .....	1 611	718	44,6	3	0,4	715	300	42,0	81	11,3	102	14,3	51	7,1	49	6,9
112	Biessenhofen .....	3 205	1 460	45,6	4	0,3	1 456	657	45,1	210	14,4	159	10,9	134	9,2	92	6,3
114	Baisweil .....	1 045	464	44,4	3	0,6	461	172	37,3	52	11,3	52	11,3	49	10,6	48	10,4
118	Bidingen .....	1 267	467	36,9	2	0,4	465	232	49,9	48	10,3	55	11,8	37	8,0	41	8,8
121	Buchloe, St .....	9 074	3 598	39,7	18	0,5	3 580	1 457	40,7	605	16,9	400	11,2	316	8,8	233	6,5
124	Eggenthal .....	1 026	454	44,2	3	0,7	451	231	51,2	34	7,5	56	12,4	33	7,3	43	9,5
125	Eisenberg .....	913	360	39,4	4	1,1	356	184	51,7	51	14,3	27	7,6	11	3,1	26	7,3
128	Friesenried .....	1 211	551	45,5	—	—	551	226	41,0	64	11,6	85	15,4	49	8,9	40	7,3
129	Füssen, St .....	10 551	3 753	35,6	16	0,4	3 737	1 516	40,6	827	22,1	393	10,5	365	9,8	122	3,3
130	Germaringen .....	2 983	1 225	41,1	2	0,2	1 223	613	50,1	142	11,6	122	10,0	117	9,6	99	8,1
131	Görisried .....	979	366	37,4	1	0,3	365	186	51,0	26	7,1	38	10,4	29	7,9	21	5,8
135	Hopferau .....	859	308	35,9	—	—	308	169	54,9	34	11,0	21	6,8	21	6,8	34	11,0
138	Günzach .....	1 112	381	34,3	2	0,5	379	157	41,4	47	12,4	55	14,5	18	4,7	42	11,1
139	Irsee, M .....	1 137	581	51,1	1	0,2	580	220	37,9	61	10,5	120	20,7	56	9,7	37	6,4
140	Jengen .....	1 863	864	46,4	5	0,6	859	404	47,0	88	10,2	79	9,2	45	5,2	100	11,6
141	Kaltental, M .....	1 316	621	47,2	3	0,5	618	319	51,6	43	7,0	87	14,1	41	6,6	44	7,1
144	Kraftsried .....	574	247	43,0	1	0,4	246	134	54,5	17	6,9	12	4,9	20	8,1	33	13,4
145	Lamerdingen .....	1 468	600	40,9	2	0,3	598	270	45,2	63	10,5	78	13,0	49	8,2	54	9,0
147	Lechbruck am See .....	1 989	752	37,8	6	0,8	746	364	48,8	104	13,9	47	6,3	67	9,0	35	4,7
149	Lengenwang .....	1 111	448	40,3	—	—	448	262	58,5	45	10,0	29	6,5	30	6,7	14	3,1

## Regierungsbezirken, Kreisen und Gemeinden

Sonstige		Von den gültigen Stimmen entfielen auf																			Schl. Nr.
		davon																			
		FDP	DIE LINKE	ÖDP	BP	PIRA-TEN	Tier-schutz-partei	NPD	REP	DIE PARTEI	FAMILIE	AUF	Volks-abstim-mung	PBC	CM	DKP	MLPD	PRO NRW	BüSo	PSG	
Anzahl	%	Anzahl																			
17	18	19	20	21	22	23	24	25	26	27	28	29	30	31	32	33	34	35	36	37	

## Noch: Schwaben

																					774
31	12,8	3	10	7	1	5	1	1	—	—	1	1	—	1	—	—	—	—	—	—	189
33	11,0	3	4	1	4	3	6	6	1	2	—	—	1	2	—	—	—	—	—	—	191
29	12,0	4	1	6	5	2	5	—	1	—	—	5	—	—	—	—	—	—	—	—	192
26	10,4	4	1	3	6	1	1	4	3	—	1	1	—	—	1	—	—	—	—	—	196
129	14,7	10	13	19	12	6	23	7	8	5	5	18	2	—	1	—	—	—	—	—	198
4 228	13,5	760	685	570	376	259	370	325	241	119	143	113	115	45	70	10	6	8	7	6	

																					775
202	16,0	31	46	30	16	10	17	22	4	5	7	1	7	1	1	—	—	2	1	1	111
194	14,5	27	40	20	9	9	13	17	4	12	8	16	3	10	3	—	1	—	—	2	115
111	12,3	21	10	16	12	13	6	10	3	1	2	3	5	—	7	—	—	2	—	—	118
73	13,2	16	7	9	3	3	2	18	5	2	1	4	—	2	1	—	—	—	—	—	126
736	16,6	184	118	158	40	33	50	47	15	23	16	19	12	13	3	—	2	1	—	2	129
69	18,6	7	13	20	4	2	4	2	5	1	2	5	3	1	—	—	—	—	—	—	132
333	14,0	89	69	28	16	29	16	34	7	9	13	5	13	3	1	1	—	—	—	—	134
2 317	15,8	597	596	180	94	248	152	94	35	77	57	51	42	49	13	9	7	6	8	2	135
380	12,4	130	63	34	18	31	35	14	6	15	11	4	7	3	4	4	—	—	—	1	139
47	19,7	4	4	16	8	4	—	2	—	—	2	3	—	—	3	—	—	—	—	1	141
40	13,6	6	5	17	—	1	2	3	2	1	—	—	—	1	—	—	—	1	—	1	142
342	15,5	53	41	61	19	20	20	41	8	4	14	45	8	—	5	—	—	3	—	—	143
132	15,9	14	20	45	7	2	5	18	4	1	6	4	1	1	1	—	—	1	1	1	149
712	13,4	143	192	72	30	44	52	58	18	26	22	12	22	11	1	2	—	5	—	2	152
42	16,9	4	4	14	5	1	5	5	—	—	1	2	1	—	—	—	—	—	—	—	161
444	12,6	57	82	60	32	39	34	33	14	12	6	45	12	5	9	2	1	1	—	—	162
684	17,6	110	87	246	36	34	44	45	7	18	10	25	9	5	6	1	1	—	—	—	164
6 858	15,1	1 493	1 397	1 026	349	523	457	463	137	207	178	244	145	105	58	19	12	22	10	13	

																					776
153	15,3	38	21	35	6	9	21	5	1	3	1	4	2	4	1	—	—	2	—	—	111
57	12,8	7	7	16	—	4	5	3	—	1	—	8	1	2	1	—	—	—	—	2	112
102	21,2	9	9	51	7	3	5	1	—	1	3	6	1	4	2	—	—	—	—	—	113
93	10,5	21	8	14	6	11	4	10	3	2	6	2	3	1	1	—	—	—	—	1	114
99	17,1	16	25	18	6	8	6	2	5	4	2	1	2	—	3	—	1	—	—	—	115
1 390	19,7	324	297	412	31	74	74	26	19	25	28	9	22	12	26	3	3	3	1	1	116
376	12,5	75	86	79	12	31	23	10	9	7	10	12	10	2	6	1	—	1	1	1	117
82	20,2	15	11	33	7	—	4	—	1	1	1	5	2	1	1	—	—	—	—	—	118
105	15,4	44	13	22	4	9	7	—	2	—	1	1	1	—	—	1	—	—	—	—	120
64	13,4	17	12	8	3	2	10	2	2	3	—	3	—	—	1	—	1	—	—	—	121
77	12,3	3	11	5	5	3	6	—	1	5	1	25	—	—	12	—	—	—	—	—	122
65	11,8	14	8	21	2	2	8	2	1	—	3	1	1	—	2	—	—	—	—	—	124
152	12,7	35	28	54	5	3	13	4	—	1	3	—	2	1	2	1	—	—	—	—	125
177	19,7	37	24	42	13	10	17	3	2	8	4	2	10	2	3	—	—	—	—	—	126
62	11,4	6	9	19	5	2	5	1	1	5	—	8	1	—	—	—	—	—	—	—	127
191	13,6	71	34	32	5	14	14	3	1	4	1	2	3	3	2	—	—	2	—	—	128
220	12,7	40	31	56	14	17	10	14	5	5	6	4	8	3	7	—	—	—	—	—	129
137	16,1	42	18	33	7	9	12	1	2	—	3	5	2	—	2	—	—	—	—	1	130
114	15,2	18	18	23	2	7	11	1	4	9	1	5	2	5	6	—	—	—	2	—	131
3 716	15,8	832	670	973	140	218	255	88	59	84	74	103	73	40	78	6	5	8	4	6	

																					777
132	18,5	17	16	21	38	7	7	1	5	2	1	13	2	1	—	—	—	1	—	—	111
204	14,0	29	20	30	56	8	8	11	6	9	3	15	2	—	4	1	—	—	—	2	112
88	19,1	7	7	8	54	1	1	—	4	1	1	1	1	—	1	—	—	—	1	—	114
52	11,2	4	6	12	14	1	4	—	2	2	1	2	—	2	2	—	—	—	—	—	118
569	15,9	110	83	138	52	58	35	14	20	15	13	16	7	1	4	2	—	1	—	—	121
54	12,0	9	10	13	7	1	1	1	4	2	2	1	—	—	3	—	—	—	—	—	124
57	16,0	11	6	13	3	5	3	—	1	2	—	11	2	—	—	—	—	—	—	—	125
87	15,8	14	6	21	20	9	6	2	1	1	3	1	1	—	1	—	—	1	—	—	128
514	13,8	167	67	116	32	23	34	15	10	9	13	8	7	5	5	1	1	—	—	1	129
130	10,6	21	13	30	29	6	6	4	2	4	4	5	2	—	2	1	—	—	—	1	130
65	17,8	11	10	11	18	3	5	—	—	3	—	3	—	—	1	—	—	—	—	—	131
29	9,4	4	4	7	6	—	—	1	1	—	2	3	—	—	1	—	—	—	—	—	135
60	15,8	11	6	18	7	4	3	3	—	—	—	5	1	1	1	—	—	—	—	—	138
86	14,8	15	15	17	18	3	6	2	2	4	1	1	1	1	—	—	—	—	—	—	139
143	16,6	15	18	45	24	9	13	2	2	4	5	—	4	1	—	—	—	1	—	—	140
84	13,6	12	11	7	23	5	8	10	2	1	2	—	1	1	—	—	—	—	1	—	141
30	12,2	6	1	8	7	2	3	—	—	1	1	—	—	1	—	—	—	—	—	—	144
84	14,0	10	15	25	7	5	6	3	4	3	2	1	1	1	—	—	—	—	1	—	145
129	17,3	37	15	15	26	9	4	6	3	—	4	2	1	6	—	1	—	—	—	—	147
68	15,2	3	3	13	25	—	1	—	—	3	2	7	—	—	10	—	1	—	—	—	149

## Noch: 1. Ergebnisse der Europawahl 2014 nach

Schl · Nr.	Gebiet	Wahlbe- rechtigte	Wähler	Wahlbe- teiligung in %	Ungültige Stimmen		Gültige Stimmen		Von den gültigen Stimmen entfielen auf									
									CSU		SPD		GRÜNE		AfD		FREIE WÄHLER	
					Anzahl	%	Anzahl	%	Anzahl	%	Anzahl	%	Anzahl	%	Anzahl	%		
					1	2	3	4	5	6	7	8	9	10	11	12	13	14

## Noch: Schwaben

## 777 Noch: Landkreis Ostallgäu

151	Marktoberdorf, St .....	13 624	5 871	43,1	10	0,2	5 861	2 488	42,5	1 033	17,6	593	10,1	432	7,4	224	3,8
152	Mauerstetten .....	2 374	1 112	46,8	3	0,3	1 109	523	47,2	180	16,2	114	10,3	78	7,0	72	6,5
153	Nesselwang, M .....	2 657	1 100	41,4	2	0,2	1 098	503	45,8	151	13,8	119	10,8	76	6,9	102	9,3
154	Obergünzburg, M .....	4 895	2 001	40,9	8	0,4	1 993	816	40,9	223	11,2	331	16,6	155	7,8	184	9,2
155	Oberostendorf .....	1 048	480	45,8	—	—	480	255	53,1	41	8,5	36	7,5	41	8,5	32	6,7
157	Osterzell .....	542	218	40,2	—	—	218	101	46,3	31	14,2	19	8,7	25	11,5	15	6,9
158	Pforzen .....	1 657	702	42,4	4	0,6	698	320	45,8	100	14,3	77	11,0	48	6,9	53	7,6
159	Pfronten .....	6 314	2 266	35,9	8	0,4	2 258	953	42,2	400	17,7	286	12,7	213	9,4	106	4,7
163	Rieden am Foggensee .....	985	471	47,8	—	—	471	227	48,2	56	11,9	61	13,0	39	8,3	20	4,2
164	Rieden .....	997	400	40,1	—	—	400	197	49,3	47	11,8	27	6,8	50	12,5	20	5,0
165	Ronsberg, M .....	1 307	833	63,7	19	2,3	814	309	38,0	111	13,6	181	22,2	54	6,6	73	9,0
166	Roßhaupten .....	1 750	676	38,6	1	0,1	675	344	51,0	85	12,6	75	11,1	52	7,7	52	7,7
167	Ruderatshofen .....	1 336	587	43,9	3	0,5	584	279	47,8	75	12,8	71	12,2	38	6,5	46	7,9
168	Rückholz .....	671	280	41,7	1	0,4	279	148	53,0	23	8,2	20	7,2	13	4,7	30	10,8
169	Schwangau .....	2 407	1 024	42,5	6	0,6	1 018	461	45,3	168	16,5	102	10,0	95	9,3	66	6,5
170	Seeg .....	2 261	817	36,1	3	0,4	814	422	51,8	63	7,7	74	9,1	37	4,5	69	8,5
171	Stöten a.Auerberg .....	1 465	577	39,4	1	0,2	576	289	50,2	61	10,6	66	11,5	43	7,5	27	4,7
172	Stöttwang .....	1 407	587	41,7	6	1,0	581	235	40,4	86	14,8	82	14,1	47	8,1	36	6,2
173	Halblech .....	2 764	978	35,4	3	0,3	975	500	51,3	136	13,9	110	11,3	74	7,6	41	4,2
175	Unterthingau, M .....	2 142	847	39,5	3	0,4	844	381	45,1	86	10,2	89	10,5	67	7,9	78	9,2
176	Untrasried .....	1 209	507	41,9	5	1,0	502	223	44,4	39	7,8	56	11,2	60	12,0	74	14,7
177	Waal, M .....	1 751	756	43,2	6	0,8	750	314	41,9	86	11,5	101	13,5	50	6,7	54	7,2
179	Wald .....	850	353	41,5	2	0,6	351	178	50,7	30	8,5	45	12,8	20	5,7	19	5,4
182	Westendorf .....	1 378	522	37,9	3	0,6	519	237	45,7	57	11,0	42	8,1	54	10,4	36	6,9
183	Rettenbach a.Auerberg .....	645	228	35,3	—	—	228	126	55,3	12	5,3	27	11,8	13	5,7	15	6,6
	Zusammen	103 730	42 411	40,9	173	0,4	42 238	18 902	44,8	6 022	14,3	4 821	11,4	3 412	8,1	2 751	6,5

## 778 Landkreis Unterallgäu

111	Amberg .....	1 082	385	35,6	2	0,5	383	169	44,1	47	12,3	43	11,2	48	12,5	28	7,3
113	Apfeltrach .....	702	265	37,7	1	0,4	264	129	48,9	25	9,5	34	12,9	27	10,2	19	7,2
115	Babenhausen, M .....	3 955	1 370	34,6	3	0,2	1 367	601	44,0	204	14,9	77	5,6	154	11,3	100	7,3
116	Bad Wörishofen, St .....	11 878	4 780	40,2	18	0,4	4 762	2 152	45,2	732	15,4	376	7,9	571	12,0	204	4,3
118	Benningen .....	1 601	612	38,2	4	0,7	608	224	36,8	75	12,3	44	7,2	65	10,7	72	11,8
119	Böhen .....	561	285	50,8	—	—	285	170	59,6	16	5,6	18	6,3	20	7,0	26	9,1
120	Boos .....	1 522	633	41,6	3	0,5	630	280	44,4	84	13,3	49	7,8	88	14,0	35	5,6
121	Breitenbrunn .....	1 881	655	34,8	5	0,8	650	359	55,2	55	8,5	35	5,4	38	5,8	69	10,6
123	Buxheim .....	2 317	1 044	45,1	3	0,3	1 041	421	40,4	183	17,6	113	10,9	117	11,2	57	5,5
127	Dirlwang, M .....	1 647	561	34,1	3	0,5	558	210	37,6	58	10,4	69	12,4	63	11,3	63	11,3
130	Egg a.d.Günz .....	871	330	37,9	6	1,8	324	173	53,4	32	9,9	28	8,6	19	5,9	34	10,5
134	Eppishausen .....	1 455	504	34,6	2	0,4	502	308	61,4	39	7,8	27	5,4	27	5,4	42	8,4
136	Erkheim, M .....	2 312	985	42,6	5	0,5	980	424	43,3	128	13,1	106	10,8	92	9,4	79	8,1
137	Ettringen .....	2 485	821	33,0	6	0,7	815	422	51,8	80	9,8	62	7,6	66	8,1	59	7,2
139	Fellheim .....	816	263	32,2	1	0,4	262	101	38,5	43	16,4	30	11,5	34	13,0	17	6,5
144	Bad Grönenbach, M .....	4 142	2 451	59,2	28	1,1	2 423	976	40,3	297	12,3	293	12,1	176	7,3	284	11,7
149	Hawangen .....	1 021	427	41,8	2	0,5	425	253	59,5	43	10,1	23	5,4	34	8,0	18	4,2
150	Heimertingen .....	1 290	550	42,6	1	0,2	549	290	52,8	61	11,1	35	6,4	50	9,1	37	6,7
151	Holzgünz .....	921	370	40,2	3	0,8	367	171	46,6	33	9,0	33	9,0	39	10,6	31	8,4
157	Kirchhaslach .....	981	283	28,8	—	—	283	138	48,8	25	8,8	11	3,9	34	12,0	38	13,4
158	Kirchheim i.Schw., M .....	2 013	730	36,3	1	0,1	729	437	59,9	60	8,2	39	5,3	51	7,0	61	8,4
161	Kronburg .....	1 382	560	40,5	2	0,4	558	236	42,3	70	12,5	66	11,8	43	7,7	57	10,2
162	Lachen .....	1 154	454	39,3	2	0,4	452	186	41,2	44	9,7	54	11,9	33	7,3	58	12,8
163	Lauben .....	1 046	410	39,2	4	1,0	406	188	46,3	37	9,1	37	9,1	40	9,9	26	6,4
164	Lautrach .....	989	413	41,8	2	0,5	411	168	40,9	54	13,1	44	10,7	26	6,3	50	12,2
165	Legau, M .....	2 421	948	39,2	5	0,5	943	452	47,9	97	10,3	86	9,1	78	8,3	89	9,4
168	Markt Rettenbach, M .....	2 913	1 145	39,3	9	0,8	1 136	515	45,3	106	9,3	107	9,4	120	10,6	117	10,3
169	Markt Wald, M .....	1 726	632	36,6	3	0,5	629	301	47,9	48	7,6	34	5,4	76	12,1	83	13,2
171	Memmingerberg .....	2 017	725	35,9	8	1,1	717	277	38,6	117	16,3	53	7,4	81	11,3	37	5,2
173	Mindelheim, St .....	10 517	3 659	34,8	15	0,4	3 644	1 533	42,1	541	14,8	409	11,2	347	9,5	179	4,9
177	Niederrieden .....	1 037	415	40,0	1	0,2	414	218	52,7	44	10,6	29	7,0	36	8,7	28	6,8
180	Kammloch .....	1 419	541	38,1	3	0,6	538	254	47,2	63	11,7	22	4,1	64	11,9	37	6,9
183	Oberrieden .....	954	360	37,7	—	—	360	151	41,9	29	8,1	18	5,0	50	13,9	43	11,9
184	Oberschönnegg .....	734	239	32,6	—	—	239	134	56,1	27	11,3	8	3,3	24	10,0	25	10,5
186	Ottobern, M .....	6 334	2 774	43,8	13	0,5	2 761	1 197	43,4	384	13,9	273	9,9	214	7,8	242	8,8
187	Pfaffenhausen, M .....	1 817	672	37,0	2	0,3	670	378	56,4	70	10,4	40	6,0	50	7,5	48	7,2
188	Pleiß .....	640	281	43,9	—	—	281	153	54,4	28	10,0	26	9,3	17	6,0	22	7,8
190	Salgen .....	1 094	394	36,0	1	0,3	393	236	60,1	26	6,6	18	4,6	20	5,1	44	11,2
196	Sonthem .....	1 992	819	41,1	1	0,1	818	373	45,6	88	10,8	85	10,4	71	8,7	77	9,4
199	Stetten .....	1 096	421	38,4	3	0,7	418	222	53,1	43	10,3	18	4,3	33	7,9	25	6,0
202	Trunkelsberg .....	1 331	531	39,9	2	0,4	529	203	38,4	85	16,1	64	12,1	49	9,3	28	5,3
203	Türkheim, M .....	5 222	1 765	33,8	18	1,0	1 747	714	40,9	278	15,9	177	10,1	169	9,7	89	5,1
204	Tussenhausen, M .....	2 314	795	34,4	6	0,8	789	388	49,2	83	10,5	53	6,7	102	12,9	51	6,5
205	Ungerhausen .....	813	325	40,0	3	0,9	322	135	41,9	43	13,4	27	8,4	30	9,3	27	8,4

## Regierungsbezirken, Kreisen und Gemeinden

Sonstige		Von den gültigen Stimmen entfielen auf																			Schl. Nr.
		davon																			
		FDP	DIE LINKE	ÖDP	BP	PIRA-TEN	Tier-schutz-partei	NPD	REP	DIE PARTEI	FAMILIE	AUF	Volks-abstim-mung	PBC	CM	DKP	MLPD	PRO NRW	BüSo	PSG	
Anzahl	%	Anzahl																			
17	18	19	20	21	22	23	24	25	26	27	28	29	30	31	32	33	34	35	36	37	

Noch: Schwaben

1 091	18,6	140	98	156	389	48	41	11	24	18	16	119	11	7	10	—	1	1	—	1	151
142	12,8	29	20	31	14	12	10	5	5	4	5	4	2	1	—	—	—	—	—	—	152
147	13,4	30	24	46	9	6	13	2	1	3	5	2	1	1	2	1	1	—	—	—	153
284	14,2	36	30	53	47	22	28	15	8	8	10	16	4	1	3	2	1	—	—	—	154
75	15,6	8	9	20	13	4	4	5	1	7	2	—	—	—	2	—	—	—	—	—	155
27	12,4	4	8	4	4	—	3	1	3	—	—	—	—	—	—	—	—	—	—	—	157
100	14,3	25	8	9	9	12	9	3	2	2	3	14	2	—	1	—	—	—	—	1	158
300	13,3	59	31	73	50	10	20	11	—	13	11	9	3	4	5	—	—	—	1	—	159
68	14,4	24	8	17	4	2	3	1	—	—	3	2	2	—	2	—	—	—	—	—	163
59	14,8	6	3	9	17	2	6	2	7	1	3	1	1	—	—	—	—	1	—	—	164
86	10,6	7	6	13	21	9	12	5	—	2	6	—	2	—	2	—	1	—	—	—	165
67	9,9	13	16	9	5	3	4	2	3	2	3	1	—	4	2	—	—	—	—	—	166
75	12,8	11	4	10	25	1	4	4	2	2	5	4	1	1	—	—	—	—	—	1	167
45	16,1	3	5	24	6	1	1	1	—	—	2	1	1	—	—	—	—	—	—	—	168
126	12,4	43	19	24	11	3	7	1	3	—	3	7	1	1	3	—	—	—	—	—	169
149	18,3	25	11	56	18	5	2	3	5	2	2	14	—	1	5	—	—	—	—	—	170
90	15,6	4	8	21	46	2	3	1	2	—	1	1	—	—	1	—	—	—	—	—	171
95	16,4	14	10	22	12	9	9	1	2	1	1	9	—	—	3	1	—	1	—	—	172
114	11,7	27	4	27	15	7	12	5	2	—	2	12	—	1	—	—	—	—	—	—	173
143	16,9	16	12	29	39	7	8	7	2	2	4	11	2	—	3	—	—	1	—	—	175
50	10,0	10	4	15	8	1	4	—	—	3	1	—	1	2	1	—	—	—	—	—	176
145	19,3	27	31	36	8	6	15	6	1	8	3	2	1	—	—	—	—	—	—	1	177
59	16,8	4	5	7	31	3	1	—	2	—	—	3	—	—	3	—	—	—	—	—	179
93	17,9	15	15	16	23	2	6	6	2	3	1	1	—	—	1	1	—	1	—	—	182
35	15,4	3	5	8	7	4	—	—	2	—	—	5	—	1	—	—	—	—	—	—	183
6 330	15,0	1 096	726	1 303	1 297	340	379	173	148	147	152	333	68	46	84	11	6	9	4	8	777
48	12,5	11	8	12	1	3	5	3	1	—	—	1	1	2	—	—	—	—	—	—	111
30	11,4	6	2	12	3	—	2	1	1	1	2	—	—	—	—	—	—	—	—	—	113
231	16,9	41	26	59	15	4	19	26	11	6	3	3	5	3	8	—	—	1	—	1	115
727	15,3	198	100	145	37	37	55	25	8	16	6	29	20	1	38	2	—	5	3	2	116
128	21,1	13	28	63	3	1	7	2	1	2	2	1	3	—	—	—	—	1	—	1	118
35	12,3	2	4	18	1	2	1	—	2	—	1	—	—	1	—	—	—	—	2	—	119
94	14,9	22	21	20	2	7	2	9	—	2	1	1	3	3	1	—	—	—	—	—	120
94	14,5	14	7	36	11	2	5	9	1	1	3	2	2	—	1	—	—	—	—	—	121
150	14,4	44	16	53	3	2	7	1	3	3	4	3	—	7	3	1	—	—	—	—	123
95	17,0	16	8	37	4	7	7	—	1	3	2	2	2	1	1	1	—	3	—	—	127
38	11,7	10	2	8	2	1	—	3	—	1	1	2	1	6	1	—	—	—	—	—	130
59	11,8	2	5	20	9	2	6	3	1	—	—	9	1	—	1	—	—	—	—	—	134
151	15,4	22	8	53	18	2	8	16	3	1	2	8	4	1	3	—	1	1	—	—	136
126	15,5	16	17	51	13	7	7	3	3	1	2	2	1	—	1	—	—	—	2	—	137
37	14,1	2	6	7	4	1	4	2	2	—	1	4	2	—	2	—	—	—	—	—	139
397	16,4	48	46	117	31	28	39	32	11	4	8	11	6	5	8	—	1	1	—	1	144
54	12,7	13	3	17	1	—	3	3	2	1	1	4	2	—	3	—	—	1	—	—	149
76	13,8	11	9	32	4	—	7	4	1	1	1	—	1	3	—	—	1	—	1	—	150
60	16,3	8	14	15	2	7	2	3	3	1	3	—	2	—	—	—	—	—	—	—	151
37	13,1	7	6	11	1	2	3	3	1	—	—	—	1	—	—	—	—	—	2	—	157
81	11,1	17	10	10	13	4	4	7	5	2	1	4	—	—	3	—	—	—	1	—	158
86	15,4	10	10	33	7	3	2	6	4	1	1	4	1	2	1	—	—	—	1	—	161
77	17,0	12	6	30	3	—	10	4	2	1	2	1	2	3	1	—	—	—	—	—	162
78	19,2	6	1	37	5	2	7	—	1	3	4	4	—	5	2	—	—	—	—	1	163
69	16,8	9	13	27	1	2	3	5	6	—	1	—	—	—	2	—	—	—	—	—	164
141	15,0	19	22	46	6	—	7	6	4	—	5	16	4	2	4	—	—	—	—	—	165
171	15,1	13	31	44	15	5	9	7	6	1	8	23	1	2	5	—	1	—	—	—	168
87	13,8	9	3	25	11	8	5	5	6	1	2	4	1	1	5	—	—	1	—	—	169
152	21,2	16	16	80	7	4	3	5	4	5	1	2	3	—	2	3	—	—	—	1	171
635	17,4	115	85	223	37	38	32	20	14	7	7	15	10	6	20	—	—	2	—	4	173
59	14,3	6	5	14	9	1	1	4	2	2	2	7	1	—	4	—	—	—	—	1	177
98	18,2	17	14	27	3	9	8	4	4	1	3	3	—	5	—	—	—	—	—	—	180
69	19,2	6	6	20	19	3	4	2	1	2	—	3	—	—	—	—	—	—	3	—	183
21	8,8	5	3	2	3	—	1	2	—	1	1	2	1	—	—	—	—	—	—	—	184
451	16,3	84	77	127	24	20	25	14	8	2	5	34	5	9	13	—	4	—	—	—	186
84	12,5	13	17	17	13	2	2	—	3	1	5	6	—	4	1	—	—	—	—	—	187
35	12,5	6	3	5	1	4	2	1	3	2	2	3	1	1	1	—	—	—	—	—	188
49	12,5	5	3	19	9	3	—	1	4	—	1	2	1	—	1	—	—	—	—	—	190
124	15,2	16	20	39	11	6	9	—	2	2	4	3	2	1	3	2	—	—	4	—	196
77	18,4	11	6	32	4	1	2	7	1	1	1	2	4	1	1	—	—	1	—	2	199
100	18,9	26	15	22	4	3	4	3	9	2	1	1	—	4	4	1	—	—	—	—	202
320	18,3	55	49	93	27	21	22	11	4	7	1	5	7	4	13	—	—	1	—	—	203
112	14,2	11	14	29	18	6	6	7	5	7	1	2	3	—	2	—	—	—	1	—	204
60	18,6	2	4	35	4	4	1	3	4	1	1	—	—	—	1	—	—	—	—	—	205

## Noch: 1. Ergebnisse der Europawahl 2014 nach

Schl. · Nr.	Gebiet	Wahlbe- rechtigte	Wähler	Wahlbe- teiligung in %	Ungültige Stimmen		Gültige Stimmen		Von den gültigen Stimmen entfielen auf									
									CSU		SPD		GRÜNE		AfD		FREIE WÄHLER	
					Anzahl	%	Anzahl	%	Anzahl	%	Anzahl	%	Anzahl	%	Anzahl	%		
					1	2	3	4	5	6	7	8	9	10	11	12	13	14

## Noch: Schwaben

## 778 Noch: Landkreis Unterallgäu

207	Unteregg .....	1 103	438	39,7	2	0,5	436	202	46,3	28	6,4	55	12,6	42	9,6	38	8,7
209	Rammingen .....	1 144	370	32,3	1	0,3	369	157	42,5	42	11,4	38	10,3	46	12,5	22	6,0
214	Westerheim .....	1 636	685	41,9	2	0,3	683	332	48,6	72	10,5	59	8,6	52	7,6	55	8,1
216	Wiedergeltingen .....	1 059	383	36,2	—	—	383	167	43,6	40	10,4	35	9,1	43	11,2	21	5,5
217	Winterrieden .....	697	285	40,9	—	—	285	147	51,6	24	8,4	16	5,6	24	8,4	33	11,6
218	Wolfertschwenden .....	1 489	618	41,5	3	0,5	615	298	48,5	71	11,5	41	6,7	69	11,2	62	10,1
219	Woringen .....	1 436	576	40,1	1	0,2	575	204	35,5	107	18,6	62	10,8	44	7,7	61	10,6
221	Kettershausen .....	1 423	450	31,6	1	0,2	449	242	53,9	30	6,7	25	5,6	55	12,2	38	8,5
	Zusammen	106 402	41 387	38,9	210	0,5	41 177	18 769	45,6	5 139	12,5	3 624	8,8	3 961	9,6	3 185	7,7

## 779 Landkreis Donau-Ries

111	Alerheim .....	1 267	577	45,5	1	0,2	576	271	47,0	113	19,6	53	9,2	33	5,7	33	5,7
112	Amerdingen .....	677	317	46,8	2	0,6	315	183	58,1	20	6,3	25	7,9	27	8,6	25	7,9
115	Asbach-Bäumenheim .....	3 103	1 300	41,9	5	0,4	1 295	576	44,5	287	22,2	100	7,7	112	8,6	37	2,9
117	Auhausen .....	835	446	53,4	1	0,2	445	200	44,9	52	11,7	35	7,9	77	17,3	7	1,6
126	Buchdorf .....	1 320	577	43,7	2	0,3	575	349	60,7	64	11,1	30	5,2	40	7,0	34	5,9
129	Daiting .....	644	258	40,1	—	—	258	145	56,2	29	11,2	19	7,4	17	6,6	23	8,9
130	Deiningen .....	1 453	476	32,8	1	0,2	475	197	41,5	80	16,8	44	9,3	35	7,4	68	14,3
131	Donauwörth, GKSt .....	14 023	5 984	42,7	21	0,4	5 963	2 624	44,0	1 121	18,8	632	10,6	563	9,4	160	2,7
136	Ederheim .....	883	353	40,0	—	—	353	143	40,5	92	26,1	37	10,5	17	4,8	12	3,4
138	Ehingen a.Ries .....	661	326	49,3	2	0,6	324	207	63,9	22	6,8	30	9,3	22	6,8	3	0,9
146	Forheim .....	457	247	54,0	1	0,4	246	160	65,0	14	5,7	9	3,7	24	9,8	8	3,3
147	Fremdingen .....	1 634	742	45,4	4	0,5	738	471	63,8	84	11,4	37	5,0	53	7,2	37	5,0
148	Fünfstetten .....	1 078	413	38,3	3	0,7	410	262	63,9	35	8,5	23	5,6	36	8,8	24	5,9
149	Genderkingen .....	914	334	36,5	2	0,6	332	175	52,7	39	11,7	24	7,2	23	6,9	36	10,8
154	Hainsfarth .....	1 171	452	38,6	2	0,4	450	251	55,8	82	18,2	32	7,1	22	4,9	9	2,0
155	Harburg (Schwaben), St .....	4 448	1 758	39,5	8	0,5	1 750	891	50,9	374	21,4	146	8,3	119	6,8	77	4,4
162	Hohenaltheim .....	481	219	45,5	—	—	219	103	47,0	39	17,8	24	11,0	14	6,4	4	1,8
163	Holzheim .....	905	359	39,7	1	0,3	358	215	60,1	31	8,7	24	6,7	23	6,4	30	8,4
167	Huisheim .....	1 292	559	43,3	—	—	559	342	61,2	82	14,7	26	4,7	41	7,3	19	3,4
169	Kaisheim, M .....	2 981	1 163	39,0	5	0,4	1 158	572	49,4	191	16,5	113	9,8	87	7,5	44	3,8
176	Maihingen .....	942	387	41,1	3	0,8	384	251	65,4	24	6,3	27	7,0	18	4,7	12	3,1
177	Marktoffingen .....	1 018	401	39,4	—	—	401	283	70,6	39	9,7	22	5,5	21	5,2	9	2,2
178	Marxheim .....	1 964	798	40,6	1	0,1	797	457	57,3	82	10,3	65	8,2	70	8,8	47	5,9
180	Megesheim .....	672	270	40,2	1	0,4	269	177	65,8	26	9,7	19	7,1	20	7,4	1	0,4
181	Mertingen .....	2 996	1 145	38,2	2	0,2	1 143	521	45,6	169	14,8	105	9,2	143	12,5	66	5,8
184	Mönchsdeggingen .....	1 158	519	44,8	—	—	519	292	56,3	64	12,3	36	6,9	35	6,7	30	5,8
185	Möttingen .....	1 939	1 206	62,2	19	1,6	1 187	635	53,5	190	16,0	71	6,0	82	6,9	57	4,8
186	Monheim, St .....	3 815	1 385	36,3	7	0,5	1 378	808	58,6	191	13,9	72	5,2	105	7,6	37	2,7
187	Münster .....	863	299	34,6	1	0,3	298	156	52,3	31	10,4	18	6,0	35	11,7	17	5,7
188	Munningen .....	1 404	657	46,8	—	—	657	480	73,1	69	10,5	23	3,5	18	2,7	12	1,8
192	Niederschönenfeld .....	1 014	395	39,0	—	—	395	167	42,3	39	9,9	34	8,6	42	10,6	51	12,9
194	Nördlingen, GKSt .....	14 883	5 499	36,9	20	0,4	5 479	2 533	46,2	1 087	19,8	583	10,6	360	6,6	131	2,4
196	Oberndorf a.Lech .....	1 897	787	41,5	4	0,5	783	371	47,4	115	14,7	96	12,3	83	10,6	28	3,6
197	Oettingen i.Bay., St .....	3 891	1 605	41,2	7	0,4	1 598	704	44,1	337	21,1	153	9,6	113	7,1	35	2,2
198	Otting .....	594	203	34,2	1	0,5	202	110	54,5	41	20,3	8	4,0	14	6,9	10	5,0
201	Rain, St .....	6 359	2 453	38,6	9	0,4	2 444	1 312	53,7	328	13,4	146	6,0	205	8,4	189	7,7
203	Reimlingen .....	1 027	461	44,9	4	0,9	457	244	53,4	64	14,0	43	9,4	23	5,0	7	1,5
206	Röbling .....	528	199	37,7	1	0,5	198	125	63,1	28	14,1	12	6,1	13	6,6	6	3,0
217	Tagmersheim .....	798	312	39,1	—	—	312	163	52,2	48	15,4	25	8,0	27	8,7	18	5,8
218	Tapfheim .....	3 137	1 199	38,2	5	0,4	1 194	585	49,0	185	15,5	108	9,0	98	8,2	89	7,5
224	Wallerstein, M .....	2 488	1 057	42,5	3	0,3	1 054	601	57,0	162	15,4	58	5,5	65	6,2	43	4,1
226	Wechingen .....	1 117	471	42,2	—	—	471	228	48,4	92	19,5	43	9,1	37	7,9	14	3,0
228	Wemding, St .....	4 404	1 647	37,4	9	0,5	1 638	878	53,6	306	18,7	129	7,9	107	6,5	37	2,3
231	Wolfersstadt .....	836	355	42,5	1	0,3	354	217	61,3	28	7,9	32	9,0	27	7,6	21	5,9
	Zusammen	99 971	40 570	40,6	159	0,4	40 411	20 635	51,1	6 596	16,3	3 391	8,4	3 146	7,8	1 657	4,1

## 780 Landkreis Oberallgäu

112	Altusried, M .....	7 936	3 382	42,6	11	0,3	3 371	1 426	42,3	381	11,3	398	11,8	233	6,9	525	15,6
113	Balderschwang .....	145	76	52,4	1	1,3	75	47	62,7	1	1,3	3	4,0	4	5,3	3	4,0
114	Betzigau .....	2 169	984	45,4	1	0,1	983	405	41,2	119	12,1	134	13,6	87	8,9	141	14,3
115	Blaichach .....	4 303	1 680	39,0	1	0,1	1 679	631	37,6	332	19,8	188	11,2	114	6,8	229	13,6
116	Bolsterlang .....	831	312	37,5	4	1,3	308	155	50,3	14	4,5	25	8,1	24	7,8	44	14,3
117	Buchenberg, M .....	3 186	1 743	54,7	17	1,0	1 726	670	38,8	218	12,6	261	15,1	163	9,4	201	11,6
118	Burgberg i.Allgäu .....	2 550	1 043	40,9	3	0,3	1 040	462	44,4	146	14,0	120	11,5	73	7,0	111	10,7
119	Dietmannsried, M .....	6 206	2 753	44,4	11	0,4	2 742	1 125	41,0	334	12,2	250	9,1	243	8,9	491	17,9
120	Durach .....	5 387	2 532	47,0	10	0,4	2 522	1 047	41,5	357	14,2	321	12,7	216	8,6	310	12,3
121	Fischen i.Allgäu .....	2 415	1 015	42,0	7	0,7	1 008	516	51,2	114	11,3	94	9,3	59	5,9	118	11,7
122	Haldenwang .....	2 963	1 363	46,0	5	0,4	1 358	594	43,7	175	12,9	136	10,0	112	8,2	172	12,7
123	Bad Hindelang, M .....	3 795	1 610	42,4	15	0,9	1 595	728	45,6	184	11,5	153	9,6	122	7,6	228	14,3
124	Immenstadt i.Allgäu, St .....	10 529	4 139	39,3	17	0,4	4 122	1 508	36,6	645	15,6	534	13,0	366	8,9	537	13,0



## Regierungsbezirken, Kreisen und Gemeinden

Sonstige		Von den gültigen Stimmen entfielen auf																			Schl. Nr.
		davon																			
		FDP	DIE LINKE	ÖDP	BP	PIRA- TEN	Tier- schutz- partei	NPD	REP	DIE PARTEI	FAMILIE	AUF	Volks- abstim- mung	PBC	CM	DKP	MLPD	PRO NRW	BüSo	PSG	
Anzahl	%	Anzahl																			
17	18	19	20	21	22	23	24	25	26	27	28	29	30	31	32	33	34	35	36	37	

## Noch: Schwaben

71	16,3	11	2	24	9	5	6	1	2	2	2	5	—	1	1	—	—	—	—	—	207
64	17,3	6	7	19	4	7	4	5	1	—	2	6	1	—	—	—	2	—	—	—	209
113	16,5	19	12	38	6	5	8	6	2	1	7	3	1	4	1	—	—	—	—	—	214
77	20,1	15	7	21	8	10	7	3	—	—	1	3	1	—	1	—	—	—	—	—	216
41	14,4	4	4	15	2	3	4	4	—	—	1	—	1	2	1	—	—	—	—	—	217
74	12,0	14	7	27	2	3	5	4	—	3	1	3	1	3	1	—	—	—	—	—	218
97	16,9	8	14	40	5	2	6	5	2	2	3	2	—	5	2	—	—	—	1	—	219
59	13,1	7	13	11	7	3	3	6	1	—	4	2	1	—	—	1	—	—	—	—	221
6 499	15,8	1 079	835	2 017	462	302	401	306	166	104	124	253	110	98	167	11	11	18	21	14	

778

73	12,7	9	10	26	1	3	5	3	2	4	3	—	—	2	1	1	—	1	2	—	111
35	11,1	7	4	3	11	1	—	3	3	—	2	—	—	—	—	—	—	1	—	—	112
183	14,1	33	57	13	14	17	12	12	8	2	7	1	7	—	—	—	—	—	—	—	115
74	16,6	9	7	28	3	1	4	5	1	2	5	2	2	3	—	—	—	—	2	—	117
58	10,1	11	8	6	3	5	7	6	2	3	3	—	1	2	—	—	—	—	1	—	126
25	9,7	2	5	4	3	1	2	1	1	—	—	1	4	—	—	—	—	—	1	—	129
51	10,7	7	9	14	4	—	2	4	2	—	2	2	2	—	3	—	—	—	—	—	130
863	14,5	211	136	185	76	46	45	32	18	25	14	23	23	5	12	2	2	4	3	1	131
52	14,7	10	7	9	4	2	6	4	4	2	—	2	1	—	—	—	—	—	1	—	136
40	12,3	5	2	17	5	2	1	—	1	2	1	—	2	2	—	—	—	—	—	—	138
31	12,6	4	4	6	4	2	1	3	3	—	2	1	—	—	—	—	—	—	—	1	146
56	7,6	17	4	11	6	2	1	4	4	1	3	1	1	—	1	—	—	—	—	—	147
30	7,3	4	5	10	—	1	2	—	1	1	2	3	—	—	1	—	—	—	—	—	148
35	10,5	7	2	5	10	1	1	—	2	1	3	—	—	1	2	—	—	—	—	—	149
54	12,0	6	5	16	9	2	1	1	4	3	2	1	—	—	3	—	—	1	—	—	154
143	8,2	33	30	21	17	3	13	6	8	1	7	2	—	—	1	—	1	—	—	—	155
35	16,0	5	4	7	4	3	4	2	1	1	3	1	—	—	—	—	—	—	—	—	162
35	9,8	3	3	4	18	5	—	—	1	—	—	—	1	—	—	—	—	—	—	—	163
49	8,8	5	5	11	6	1	6	1	2	1	3	4	2	—	2	—	—	—	—	—	167
151	13,0	24	36	15	15	8	15	15	8	3	4	5	2	—	1	—	—	—	—	—	169
52	13,5	2	3	24	2	1	—	5	2	—	1	6	1	1	2	—	—	—	1	1	176
27	6,7	4	7	3	4	—	4	—	—	1	—	3	—	1	—	—	—	—	—	—	177
76	9,5	4	16	9	14	7	9	5	3	1	3	2	—	1	2	—	—	—	—	—	178
26	9,7	3	5	12	1	1	—	—	1	1	—	2	—	—	—	—	—	—	—	—	180
139	12,2	16	29	12	22	10	9	13	4	5	7	4	3	1	—	—	2	2	—	—	181
62	11,9	8	13	13	2	6	8	4	5	—	1	—	1	—	1	—	—	—	—	—	184
152	12,8	17	28	39	7	11	11	8	8	2	9	—	1	3	4	4	—	—	—	—	185
165	12,0	17	26	25	12	10	20	10	7	7	12	6	3	1	7	—	2	—	—	—	186
41	13,8	10	4	6	6	—	4	10	—	—	—	1	—	—	—	—	—	—	—	—	187
55	8,4	8	12	17	2	6	1	3	—	—	3	2	—	—	1	—	—	—	—	—	188
62	15,7	8	14	14	3	4	5	8	—	1	4	—	—	—	1	—	—	—	—	—	192
785	14,3	181	167	139	71	39	55	18	20	14	25	13	18	7	6	4	—	2	2	4	194
90	11,5	16	16	9	11	8	6	7	6	4	—	3	3	—	1	—	—	—	—	—	196
256	16,0	41	48	61	10	15	20	15	6	16	8	5	2	3	3	1	1	1	—	—	197
19	9,4	1	3	4	4	—	4	—	—	1	2	—	—	—	—	—	—	—	—	—	198
264	10,8	41	38	40	37	13	20	27	11	7	9	6	9	2	4	—	—	—	—	—	201
76	16,6	15	14	24	9	4	3	—	1	2	1	—	2	1	—	—	—	—	—	—	203
14	7,1	2	3	1	3	—	2	1	—	1	1	—	—	—	—	—	—	—	—	—	206
31	9,9	3	5	10	2	3	1	—	2	1	—	—	2	—	—	1	1	—	—	—	217
129	10,8	17	21	16	18	5	17	7	6	7	3	1	1	2	6	1	—	—	—	1	218
125	11,9	23	25	29	5	3	14	3	4	1	4	1	1	7	2	—	1	1	1	—	224
57	12,1	11	13	21	4	—	1	3	1	—	2	1	—	—	—	—	—	—	—	—	226
181	11,1	23	38	36	15	16	15	5	3	5	9	4	5	3	2	1	1	—	—	—	228
29	8,2	4	3	7	5	1	2	2	1	—	1	2	1	—	—	—	—	—	—	—	231
4 986	12,3	887	894	982	482	269	359	256	167	128	171	109	103	47	68	18	11	13	14	8	

780

408	12,1	71	86	78	24	28	30	8	28	17	11	11	5	5	5	—	—	—	1	—	112
17	22,7	3	2	6	—	3	—	—	—	—	—	3	—	—	—	—	—	—	—	—	113
97	9,9	24	18	14	2	5	9	4	6	—	1	2	3	2	6	1	—	—	—	—	114
185	11,0	39	25	26	22	18	22	3	5	2	7	3	3	2	3	1	—	1	1	2	115
46	14,9	8	4	4	16	3	3	4	1	1	—	—	1	—	—	—	—	—	—	1	116
213	12,3	53	33	46	12	12	13	2	10	6	6	2	5	6	—	1	—	—	—	—	117
128	12,3	25	29	12	10	7	18	4	7	6	4	4	1	—	1	—	—	—	—	—	118
299	10,9	64	39	54	26	13	25	5	25	4	6	18	2	8	10	—	—	—	—	—	119
271	10,7	81	48	44	16	10	21	7	13	6	8	6	3	3	5	—	—	—	—	—	120
107	10,6	35	8	14	9	5	12	3	3	3	6	4	1	—	2	—	—	2	—	—	121
169	12,4	31	24	44	9	4	14	1	30	3	2	1	4	1	1	—	—	—	—	—	122
180	11,3	51	25	26	28	10	10	6	8	3	4	2	3	—	2	—	—	1	1	—	123
532	12,9	105	113	89	24	44	33	28	16	15	8	32	7	6	9	1	—	—	2	—	124

## Noch: 1. Ergebnisse der Europawahl 2014 nach

Schl. · Nr.	Gebiet	Wahlbe- rechtigte	Wähler	Wahlbe- teiligung in %	Ungültige Stimmen		Gültige Stimmen		Von den gültigen Stimmen entfielen auf									
									CSU		SPD		GRÜNE		AfD		FREIE WÄHLER	
					Anzahl	%	Anzahl	%	Anzahl	%	Anzahl	%	Anzahl	%	Anzahl	%		
		1	2	3	4	5	6	7	8	9	10	11	12	13	14	15	16	

## Noch: Schwaben

## 780 Noch: Landkreis Oberallgäu

125	Lauben .....	2 617	1 039	39,7	1	0,1	1 038	403	38,8	148	14,3	105	10,1	101	9,7	149	14,4
127	Missen-Wilhams .....	1 111	461	41,5	1	0,2	460	127	27,6	45	9,8	33	7,2	25	5,4	167	36,3
128	Oy-Mittelberg .....	3 587	1 588	44,3	2	0,1	1 586	681	42,9	153	9,6	205	12,9	126	7,9	183	11,5
131	Obermaiselstein .....	757	311	41,1	2	0,6	309	198	64,1	22	7,1	14	4,5	15	4,9	34	11,0
132	Oberstaufen, M .....	5 643	2 315	41,0	6	0,3	2 309	1 043	45,2	290	12,6	195	8,4	163	7,1	380	16,5
133	Oberstdorf, M .....	7 375	3 032	41,1	12	0,4	3 020	1 383	45,8	402	13,3	294	9,7	261	8,6	372	12,3
134	Ofterschwang .....	1 558	567	36,4	—	—	567	256	45,1	60	10,6	74	13,1	49	8,6	53	9,3
137	Rettenberg .....	3 290	1 341	40,8	6	0,4	1 335	589	44,1	109	8,2	149	11,2	86	6,4	236	17,7
139	Sonthofen, St .....	16 746	6 316	37,7	23	0,4	6 293	2 410	38,3	1 116	17,7	708	11,3	628	10,0	710	11,3
140	Sulzberg, M .....	3 752	1 741	46,4	2	0,1	1 739	793	45,6	165	9,5	209	12,0	151	8,7	233	13,4
143	Waltenhofen .....	6 929	2 965	42,8	13	0,4	2 952	1 166	39,5	444	15,0	400	13,6	223	7,6	345	11,7
144	Weitnau, M .....	4 060	1 708	42,1	4	0,2	1 704	705	41,4	204	12,0	155	9,1	126	7,4	290	17,0
145	Wertach, M .....	1 881	712	37,9	2	0,3	710	323	45,5	63	8,9	70	9,9	58	8,2	121	17,0
146	Wiggensbach, M .....	3 733	1 552	41,6	8	0,5	1 544	645	41,8	195	12,6	221	14,3	135	8,7	183	11,9
147	Wildpoldsried .....	1 966	893	45,4	1	0,1	892	379	42,5	116	13,0	111	12,4	68	7,6	123	13,8
	Zusammen	117 420	49 173	41,9	186	0,4	48 987	20 415	41,7	6 552	13,4	5 560	11,3	4 031	8,2	6 689	13,7
	Landkreise zusammen	1 055 624	415 986	39,4	1 682	0,4	414 304	186 260	45,0	64 096	15,5	41 642	10,1	38 195	9,2	26 781	6,5

## Regierungsbezirken, Kreisen und Gemeinden

Sonstige		Von den gültigen Stimmen entfielen auf																			Schl. Nr.
		davon																			
		FDP	DIE LINKE	ÖDP	BP	PIRA- TEN	Tier- schutz- partei	NPD	REP	DIE PARTEI	FAMILIE	AUF	Volks- abstim- mung	PBC	CM	DKP	MLPD	PRO NRW	BüSo	PSG	
Anzahl	%	Anzahl																			
17	18	19	20	21	22	23	24	25	26	27	28	29	30	31	32	33	34	35	36	37	

Noch: Schwaben

																					780
132	12,7	38	19	29	7	6	5	6	5	4	4	4	3	—	1	—	—	—	1	—	125
63	13,7	12	3	33	3	1	4	1	1	—	—	4	—	1	—	—	—	—	—	—	127
238	15,0	40	33	58	24	13	14	6	6	3	8	18	4	4	5	1	—	—	1	—	128
26	8,4	12	2	4	1	2	3	—	1	—	1	—	—	—	—	—	—	—	—	—	131
238	10,3	81	27	33	11	16	18	5	3	3	6	18	9	3	4	1	—	—	—	—	132
308	10,2	135	33	30	16	18	29	8	6	3	2	12	8	5	1	1	—	—	—	1	133
75	13,2	34	6	14	8	4	5	1	1	—	2	—	—	—	—	—	—	—	—	—	134
166	12,4	28	21	30	15	14	12	8	7	3	4	11	3	—	4	1	2	2	1	—	137
721	11,5	177	128	78	59	74	58	19	30	15	20	25	19	8	7	—	1	2	1	—	139
188	10,8	38	31	32	26	3	9	8	14	5	3	11	3	1	3	—	—	—	1	—	140
374	12,7	85	70	64	36	19	31	9	21	2	7	14	7	2	4	—	1	1	1	—	143
224	13,1	42	48	50	11	9	16	6	8	9	8	6	4	1	4	—	1	—	—	1	144
75	10,6	16	9	9	7	6	5	4	3	4	6	2	1	2	—	—	—	—	1	—	145
165	10,7	45	31	30	6	6	14	4	7	4	1	6	3	5	2	—	—	1	—	—	146
95	10,7	15	8	20	5	6	7	3	5	1	5	16	—	1	2	—	—	—	1	—	147
5 740	11,7	1 388	923	971	433	359	440	163	270	122	140	239	99	65	87	7	6	10	13	5	
57 330	13,8	11 134	9 073	11 150	5 372	3 483	4 150	2 473	2 763	1 420	1 443	1 871	997	643	822	118	88	142	108	80	

## 2. Ergebnisse der Europawahl 2014 in München,

Schl. Nr.	Gebiet	Wahlbe- rechtigte	Wähler	Wahlbe- teiligung in %	Ungültige Stimmen		Gültige Stimmen	Von den gültigen Stimmen entfielen auf									
								CSU		SPD		GRÜNE		AfD		FREIE WÄHLER	
					Anzahl	%	Anzahl	%	Anzahl	%	Anzahl	%	Anzahl	%	Anzahl	%	
		1	2	3	4	5	6	7	8	9	10	11	12	13	14	15	16
162 Kreisfreie Stadt München																	
001	Altstadt-Lehel .....	13 672	6 799	49,7	9	0,1	6 790	1 852	27,3	1 613	23,8	1 466	21,6	435	6,4	79	1,2
002	Ludwigsvorstadt-Isarvorstadt .....	32 056	15 333	47,8	30	0,2	15 303	2 811	18,4	3 747	24,5	4 831	31,6	709	4,6	240	1,6
003	Maxvorstadt .....	35 168	16 801	47,8	32	0,2	16 769	3 652	21,8	4 234	25,2	4 276	25,5	958	5,7	284	1,7
004	Schwabing-West .....	45 352	22 268	49,1	45	0,2	22 223	4 880	22,0	6 220	28,0	5 198	23,4	1 435	6,5	313	1,4
005	Au-Haidhausen .....	39 503	19 473	49,3	31	0,2	19 442	3 498	18,0	4 981	25,6	5 747	29,6	1 096	5,6	291	1,5
006	Sending .....	25 557	11 981	46,9	16	0,1	11 965	2 236	18,7	3 167	26,5	3 240	27,1	800	6,7	219	1,8
007	Sending-Westpark .....	35 201	15 821	44,9	35	0,2	15 786	4 261	27,0	4 230	26,8	2 981	18,9	1 208	7,7	327	2,1
008	Schwanthalerhöhe .....	16 471	7 361	44,7	14	0,2	7 347	1 155	15,7	1 822	24,8	2 290	31,2	399	5,4	115	1,6
009	Neuhausen-Nymphenburg .....	63 268	30 644	48,4	71	0,2	30 573	7 335	24,0	8 107	26,5	6 873	22,5	1 983	6,5	502	1,6
010	Moosach .....	30 984	12 940	41,8	26	0,2	12 914	3 720	28,8	3 513	27,2	1 957	15,2	1 206	9,3	252	2,0
011	Milbertshofen-Am Hart .....	37 501	13 899	37,1	45	0,3	13 854	3 465	25,0	3 970	28,7	2 169	15,7	1 304	9,4	243	1,8
012	Schwabing-Freimann .....	44 551	20 458	45,9	48	0,2	20 410	5 265	25,8	5 395	26,4	3 701	18,1	1 664	8,2	403	2,0
013	Bogenhausen .....	55 397	27 068	48,9	53	0,2	27 015	8 483	31,4	6 750	25,0	4 118	15,2	2 395	8,9	445	1,6
014	Berg am Laim .....	25 791	10 741	41,6	32	0,3	10 709	3 074	28,7	2 674	25,0	1 729	16,1	968	9,0	244	2,3
015	Trudering-Riem .....	41 956	19 494	46,5	36	0,2	19 458	6 541	33,6	4 503	23,1	3 140	16,1	1 702	8,7	403	2,1
016	Ramersdorf-Perlach .....	62 047	25 679	41,4	56	0,2	25 623	7 624	29,8	6 879	26,8	3 603	14,1	2 567	10,0	552	2,2
017	Obergiesing-Fasangarten .....	31 255	13 169	42,1	26	0,2	13 143	3 012	22,9	3 439	26,2	2 890	22,0	974	7,4	255	1,9
018	Untergiesing-Harlaching .....	34 861	16 954	48,6	43	0,3	16 911	4 344	25,7	3 973	23,5	3 828	22,6	1 276	7,5	275	1,6
019	Thalkirchen-Obersending usw. .	58 928	28 012	47,5	72	0,3	27 940	8 542	30,6	7 262	26,0	4 513	16,2	2 544	9,1	514	1,8
020	Hadern .....	31 139	14 656	47,1	38	0,3	14 618	4 892	33,5	3 712	25,4	2 138	14,6	1 199	8,2	296	2,0
021	Pasing-Obermenzing .....	46 955	23 598	50,3	64	0,3	23 534	6 969	29,6	5 794	24,6	4 490	19,1	1 777	7,6	394	1,7
022	Aubing-Lochhausen-Langwied ..	26 896	11 541	42,9	27	0,2	11 514	3 935	34,2	2 920	25,4	1 633	14,2	993	8,6	260	2,3
023	Allach-Untermenzing .....	20 428	9 674	47,4	30	0,3	9 644	3 517	36,5	2 282	23,7	1 429	14,8	773	8,0	224	2,3
024	Feldmoching-Hasenbergl .....	33 565	12 537	37,4	33	0,3	12 504	4 167	33,3	3 381	27,0	1 509	12,1	1 299	10,4	272	2,2
025	Laim .....	35 503	15 842	44,6	38	0,2	15 804	4 245	26,9	4 081	25,8	3 097	19,6	1 205	7,6	297	1,9
	Zusammen	924 005	422 743	45,8	950	0,2	421 793	113 475	26,9	108 649	25,8	82 846	19,6	32 869	7,8	7 699	1,8

## 564 Kreisfreie Stadt Nürnberg

001	Altstadt (St. Lorenz) .....	3 311	1 272	38,4	9	0,7	1 263	292	23,1	321	25,4	242	19,2	108	8,6	26	2,1
002	Marienvorstadt .....	933	379	40,6	—	—	379	90	23,7	93	24,5	79	20,8	31	8,2	12	3,2
003	Tafelhof .....	569	170	29,9	1	0,6	169	39	23,1	40	23,7	36	21,3	15	8,9	5	3,0
004	Gostenhof .....	4 279	1 493	34,9	9	0,6	1 484	191	12,9	340	22,9	411	27,7	85	5,7	21	1,4
005	Himpfelshof .....	4 026	2 030	50,4	6	0,3	2 024	392	19,4	550	27,2	482	23,8	124	6,1	33	1,6
006	Altstadt (St. Sebald) .....	6 713	3 023	45,0	14	0,5	3 009	716	23,8	800	26,6	628	20,9	194	6,4	63	2,1
007	St. Johannis .....	5 913	2 808	47,5	9	0,3	2 799	591	21,1	792	28,3	621	22,2	174	6,2	51	1,8
008	Pirckheimerstraße .....	5 378	2 442	45,4	12	0,5	2 430	555	22,8	661	27,2	502	20,7	149	6,1	57	2,3
009	Wöhrd .....	6 926	2 910	42,0	13	0,4	2 897	679	23,4	811	28,0	511	17,6	222	7,7	49	1,7
010	Ludwigsfeld .....	6 599	2 295	34,8	20	0,9	2 275	510	22,4	690	30,3	332	14,6	213	9,4	53	2,3
011	Glockenhof .....	10 528	3 745	35,6	19	0,5	3 726	757	20,3	1 091	29,3	717	19,2	289	7,8	67	1,8
012	Guntherstraße .....	2 711	1 329	49,0	4	0,3	1 325	326	24,6	393	29,7	250	18,9	98	7,4	20	1,5
013	Galgenhof .....	10 491	3 587	34,2	18	0,5	3 569	714	20,0	1 044	29,3	649	18,2	276	7,7	63	1,8
014	Hummelstein .....	6 769	2 484	36,7	21	0,8	2 463	565	22,9	854	34,7	298	12,1	209	8,5	53	2,2
015	Gugelstraße .....	4 059	1 102	27,1	13	1,2	1 089	245	22,5	326	29,9	137	12,6	85	7,8	16	1,5
016	Steinbühl .....	6 601	1 734	26,3	14	0,8	1 720	427	24,8	508	29,5	208	12,1	149	8,7	25	1,5
017	Gibitzenhof .....	2 880	695	24,1	4	0,6	691	212	30,7	219	31,7	49	7,1	62	9,0	8	1,2
019	Schweinau .....	2 561	545	21,3	9	1,7	536	176	32,8	161	30,0	47	8,8	44	8,2	6	1,1
020	St. Leonhard .....	7 373	2 144	29,1	12	0,6	2 132	606	28,4	636	29,8	219	10,3	192	9,0	37	1,7
021	Sünderbühl .....	3 193	820	25,7	6	0,7	814	232	28,5	229	28,1	83	10,2	80	9,8	13	1,6
022	Bärenschanze .....	4 608	1 658	36,0	11	0,7	1 647	228	13,8	440	26,7	415	25,2	104	6,3	32	1,9
023	Sandberg .....	7 251	2 706	37,3	13	0,5	2 693	572	21,2	791	29,4	479	17,8	212	7,9	51	1,9
024	Bielingplatz .....	3 696	1 863	50,4	8	0,4	1 855	422	22,7	556	30,0	373	20,1	102	5,5	44	2,4
025	Uhlandstraße .....	7 276	3 117	42,8	18	0,6	3 099	603	19,5	904	29,2	683	22,0	239	7,7	63	2,0
026	Maxfeld .....	7 075	3 153	44,6	14	0,4	3 139	796	25,4	914	29,1	580	18,5	247	7,9	56	1,8
027	Veilhof .....	7 995	3 375	42,2	20	0,6	3 355	751	22,4	949	28,3	685	20,4	222	6,6	57	1,7
028	Tullnau .....	2 504	936	37,4	8	0,9	928	244	26,3	243	26,2	147	15,8	86	9,3	13	1,4
029	Gleißhammer .....	4 503	1 993	44,3	16	0,8	1 977	473	23,9	605	30,6	312	15,8	175	8,9	42	2,1
030	Dutzendteich .....	687	249	36,2	—	—	249	55	22,1	75	30,1	35	14,1	29	11,6	3	1,2
031	Rangierbahnhof-Siedlung .....	2 848	1 062	37,3	10	0,9	1 052	221	21,0	495	47,1	62	5,9	93	8,8	15	1,4
032	Langwasser Nordwest .....	5 603	1 959	35,0	16	0,8	1 943	627	32,3	656	33,8	119	6,1	195	10,0	40	2,1
033	Langwasser Nordost .....	4 986	1 930	38,7	8	0,4	1 922	580	30,2	621	32,3	196	10,2	216	11,2	40	2,1
035	Altenfurt Nord .....	878	336	38,3	2	0,6	334	104	31,1	96	28,7	49	14,7	21	6,3	9	2,7
036	Langwasser Südost .....	7 276	2 146	29,5	25	1,2	2 121	728	34,3	706	33,3	149	7,0	180	8,5	30	1,4
037	Langwasser Südwest .....	6 460	2 215	34,3	19	0,9	2 196	663	30,2	788	35,9	180	8,2	201	9,2	31	1,4
038	Altenfurt, Moorenbrunn .....	6 575	3 127	47,6	29	0,9	3 098	1 016	32,8	955	30,8	343	11,1	273	8,8	62	2,0
040	Hasenbuck .....	2 517	698	27,7	6	0,9	692	151	21,8	263	38,0	53	7,7	69	10,0	11	1,6
043	Dianastraße .....	1 095	236	21,6	2	0,8	234	55	23,5	74	31,6	15	6,4	27	11,5	3	1,3
044	Trierer Straße .....	4 033	2 140	53,1	10	0,5	2 130	629	29,5	702	33,0	269	12,6	182	8,5	38	1,8
045	Gartenstadt .....	5 890	2 628	44,6	13	0,5	2 615	589	22,5	1 095	41,9	251	9,6	226	8,6	46	1,8
046	Werderau .....	2 699	896	33,2	7	0,8	889	219	24,6	362	40,7	63	7,1	66	7,4	13	1,5
047	Maiach .....	852	323	37,9	4	1,2	319	119	37,3	99	31,0	19	6,0	28	8,8	8	2,5
048	Katzwang, Reichelsdorf-Ost u. Keller ...	8 322	3 939	47,3	22	0,6	3 917	1 417	36,2	1 087	27,8	492	12,6	320	8,2	85	2,2
049	Kornburg, Worzeldorf, Weiherhaus ....	10 541	5 102	48,4	18	0,4	5 084	1 741	34,2	1 562	30,7	477	9,4	499	9,8	100	2,0
050	Hohe Marter .....	4 289	1 225	28,6	3	0,2	1 222	381	31,2	394	32,2	77	6,3	124	10,1	20	1,6
051	Röthenbach West .....	6 550	2 214	33,8	22	1,0	2 192	758	34,6	666	30,4	168	7,7	234	10,7	35	1,1

## Nürnberg, Würzburg und Augsburg nach Stadtbezirken

Sonstige		Von den gültigen Stimmen entfielen auf																			Schl. Nr.
		davon																			
		FDP	DIE LINKE	ÖDP	BP	PIRA- TEN	Tier- schutz- partei	NPD	REP	DIE PARTEI	FAMILIE	AUF	Volks- abstim- mung	PBC	CM	DKP	MLPD	PRO NRW	BüSo	PSG	
Anzahl	%	Anzahl																			
17	18	19	20	21	22	23	24	25	26	27	28	29	30	31	32	33	34	35	36	37	
162																					
1 345	19,8	656	229	135	28	100	81	9	7	50	8	16	4	5	—	7	5	3	2	—	001
2 965	19,4	913	833	354	50	361	155	17	6	165	17	22	21	7	6	12	13	5	4	4	002
3 365	20,1	1 270	714	452	65	398	183	20	16	153	14	22	13	6	7	13	4	5	9	1	003
4 177	18,8	1 499	934	560	111	416	251	40	34	186	31	23	25	16	9	7	13	7	10	5	004
3 829	19,7	1 130	1 018	489	134	468	233	17	20	182	22	29	16	4	24	17	8	6	10	2	005
2 303	19,2	472	710	322	84	283	129	31	36	123	16	20	20	12	6	22	5	4	2	6	006
2 779	17,6	717	668	388	129	371	184	37	44	113	16	45	30	6	10	11	1	3	6	—	007
1 566	21,3	314	505	198	47	201	88	29	16	109	16	6	6	—	4	11	3	2	5	6	008
5 773	18,9	1 724	1 386	920	180	559	346	85	101	213	66	49	53	16	18	17	10	12	12	6	009
2 266	17,5	457	522	424	157	230	151	52	93	74	22	26	23	7	3	8	2	7	4	4	010
2 703	19,5	520	654	493	146	330	174	63	79	113	25	15	31	10	11	6	12	13	7	1	011
3 982	19,5	1 447	787	551	133	418	220	49	57	154	31	43	40	10	5	11	16	3	4	3	012
4 824	17,9	2 032	738	725	194	385	298	54	53	162	50	40	27	14	13	7	9	6	13	4	013
2 020	18,9	437	453	261	193	232	143	40	74	77	20	31	23	5	8	15	2	2	4	—	014
3 169	16,3	1 090	514	509	229	274	223	46	36	88	52	53	17	11	7	9	3	5	1	2	015
4 398	17,2	912	1 028	647	345	480	298	109	146	117	61	109	45	14	14	33	13	14	8	5	016
2 573	19,6	436	756	356	144	367	162	42	70	106	27	16	30	14	9	15	14	3	4	2	017
3 215	19,0	930	776	503	114	317	228	32	56	138	28	30	21	8	13	7	3	4	4	3	018
4 565	16,3	1 549	889	626	216	414	321	77	82	147	50	45	43	28	26	12	7	8	19	6	019
2 381	16,3	639	487	363	150	251	169	41	62	80	37	35	30	5	11	4	7	3	3	4	020
4 110	17,5	1 347	759	793	147	386	229	48	56	126	46	63	23	31	23	13	7	3	6	4	021
1 773	15,4	407	384	277	111	181	137	41	50	52	40	41	17	10	8	6	—	6	3	2	022
1 419	14,7	426	221	256	88	120	111	20	60	52	8	15	13	9	4	1	3	5	4	3	023
1 876	15,0	416	391	306	148	163	146	73	64	55	28	13	26	13	7	12	4	4	5	2	024
2 879	18,2	563	701	452	155	381	199	51	68	125	33	44	29	25	11	16	4	9	8	5	025
76 255	18,1	22 303	17 057	11 360	3 498	8 086	4 859	1 123	1 386	2 960	764	851	626	286	257	292	168	142	157	80	

162

564

274	21,7	58	90	21	4	37	16	12	5	15	3	—	6	2	—	3	2	—	—	—	001
74	19,5	11	29	6	1	6	7	4	1	2	3	—	2	—	—	—	1	—	—	1	002
34	20,1	4	13	1	1	7	2	1	1	3	1	—	—	—	—	—	—	—	—	—	003
436	29,4	44	204	28	3	52	18	11	5	46	3	2	2	1	—	9	7	1	—	—	004
443	21,9	83	195	37	5	54	16	6	4	24	7	1	4	2	—	3	—	2	—	—	005
608	20,2	125	194	80	15	80	37	9	4	42	3	4	2	2	—	5	4	2	—	—	006
570	20,4	136	194	71	11	61	27	17	3	31	4	—	5	5	—	3	1	—	1	—	007
506	20,8	117	182	58	3	47	35	10	6	29	1	1	1	4	2	3	3	1	—	3	008
625	21,6	105	188	80	6	108	24	25	5	36	10	6	13	7	4	2	2	3	—	1	009
477	21,0	71	161	48	12	70	27	19	9	27	11	2	5	5	3	3	—	1	2	1	010
805	21,6	92	308	73	17	107	51	36	17	45	11	11	10	10	3	8	1	3	—	2	011
238	18,0	54	69	30	8	25	17	9	7	6	4	1	2	—	—	4	1	—	—	1	012
823	23,1	84	332	88	15	109	54	31	8	58	10	2	6	4	4	3	8	4	1	2	013
484	19,7	49	174	53	13	55	36	43	9	8	10	4	5	9	1	8	2	1	2	2	014
280	25,7	26	107	23	9	35	13	12	4	20	8	9	8	2	2	2	—	—	—	—	015
403	23,4	36	166	36	6	61	21	21	3	25	9	2	5	3	1	2	3	1	1	1	016
141	20,4	9	60	8	3	13	10	13	4	8	3	—	4	—	—	2	2	1	—	1	017
102	19,0	14	43	7	2	15	4	6	1	3	1	1	2	1	—	1	—	1	—	—	019
442	20,7	53	165	34	10	45	37	35	18	15	9	7	7	1	—	1	5	—	—	—	020
177	21,7	16	61	7	8	26	11	15	9	7	6	1	4	2	1	—	2	1	—	—	021
428	26,0	29	177	44	3	57	15	11	7	35	5	6	4	5	—	15	14	—	—	1	022
588	21,8	62	224	66	5	91	31	23	6	45	5	4	7	5	5	4	2	—	—	3	023
358	19,3	60	140	39	3	31	25	16	4	23	8	3	1	1	—	1	3	—	—	—	024
607	19,6	110	227	72	5	87	30	16	6	27	8	2	2	1	—	9	2	1	—	2	025
546	17,4	95	177	61	8	69	36	21	12	23	7	13	6	9	1	3	1	2	1	1	026
691	20,6	97	239	72	21	97	50	27	10	37	10	3	9	5	1	6	3	2	1	1	027
195	21,0	32	58	29	3	27	16	5	2	9	8	—	2	—	—	1	2	1	—	—	028
370	18,7	53	124	51	8	35	24	16	16	15	12	2	5	4	2	—	1	2	—	—	029
52	20,9	8	16	8	2	7	5	1	1	3	1	—	—	—	—	—	—	—	—	—	030
166	15,8	9	71	12	6	14	7	17	5	4	5	4	3	2	2	2	1	1	—	1	031
306	15,7	31	121	32	11	24	12	20	15	13	8	3	6	4	2	2	1	—	—	1	032
269	14,0	32	100	46	10	21	12	16	5	5	6	2	6	5	1	1	—	—	—	1	033
55	16,5	8	12	7	1	9	9	3	1	1	2	1	1	—	—	—	—	—	—	—	035
328	15,5	50	113	47	6	23	22	25	9	8	8	3	2	2	3	2	1	1	—	3	036
333	15,2	37	107	37	17	34	23	27	7	16	11	2	8	—	2	1	1	2	1	—	037
449	14,5	86	115	79	13	34	29	23	17	15	7	11	9	7	3	—	—	1	—	—	038
145	21,0	12	47	16	11	13	9	13	8	5	1	3	4	2	1	—	—	—	—	—	040
60	25,6	4	26	5	2	3	3	6	4	3	1	—	2	—	—	—	1	—	—	—	043
310	14,6	43	86	55	11	30	19	13	15	12	5	8	5	5	1	1	—	—	1	—	044
408	15,6	27	149	42	9	37	36	44	22	10	11	6	8	2	—	3	2	—	—	—	045
166	18,7	10	49	14	7	14	16	29	10	2	4	2	4	2	1	1	—	1	—	—	046
46	14,4	6	13	4	2	6	4	3	—	—	1	—	6	—	1	—	—	—	—	—	047
516	13,2	116	122	66	25	34	38	34	15	16	11	14	13	3	1	2	—	2	2	2	048
705	13,9	163	152	125	21	45	46	30	14	25	22	23	17	11	3	2	1	2	2	1	049
226	18,5	32	72	9	5	15	16	33	7	5	5	6	5	6	—	3	6	1	—	—	050
331	15,1	43	115	35	26	27	17	25	10	5	12	2	6	1	2	3	1	—	—	1	051

## Noch: 2. Ergebnisse der Europawahl 2014 in München,

Schl. · Nr.	Gebiet	Wahlbe- rechtigte	Wähler	Wahlbe- teiligung in %	Ungültige Stimmen		Gültige Stimmen	Von den gültigen Stimmen entfielen auf									
								CSU		SPD		GRÜNE		AfD		FREIE WÄHLER	
					Anzahl	%	Anzahl	%	Anzahl	%	Anzahl	%	Anzahl	%	Anzahl	%	
		1	2	3	4	5	6	7	8	9	10	11	12	13	14	15	16
564 Noch: Kreisfreie Stadt Nürnberg																	
052	Röthenbach Ost .....	8 774	3 481	39,7	19	0,5	3 462	1 130	32,6	1 056	30,5	289	8,3	366	10,6	88	2,5
053	Eibach .....	6 628	3 052	46,0	18	0,6	3 034	975	32,1	910	30,0	399	13,2	252	8,3	53	1,7
054	Reichelsdorf .....	5 573	1 942	34,8	13	0,7	1 929	612	31,7	611	31,7	188	9,7	177	9,2	41	2,1
055	Krottenbach, Mühlhof, Holzheim .....	1 850	856	46,3	4	0,5	852	284	33,3	267	31,3	94	11,0	63	7,4	20	2,3
060	Großreuth bei Schweinau .....	4 060	1 532	37,7	11	0,7	1 521	500	32,9	469	30,8	153	10,1	137	9,0	24	1,6
061	Gebersdorf .....	3 322	1 458	43,9	8	0,5	1 450	514	35,4	440	30,3	154	10,6	124	8,6	25	1,7
062	Gaismannshof .....	3 879	1 758	45,3	4	0,2	1 754	511	29,1	532	30,3	245	14,0	157	9,0	38	2,2
063	Höfen .....	2 129	732	34,4	7	1,0	725	268	37,0	221	30,5	53	7,3	53	7,3	19	2,6
064	Eberhardshof .....	4 868	1 498	30,8	10	0,7	1 488	354	23,8	448	30,1	196	13,2	113	7,6	29	1,9
065	Muggenhof .....	952	223	23,4	—	—	223	64	28,7	56	25,1	18	8,1	26	11,7	5	2,2
070	Westfriedhof .....	2 389	984	41,2	3	0,3	981	261	26,6	302	30,8	150	15,3	91	9,3	22	2,2
071	Schniegling .....	2 575	1 057	41,0	9	0,9	1 048	273	26,0	321	30,6	173	16,5	85	8,1	19	1,8
072	Wetzendorf .....	6 670	3 386	50,8	14	0,4	3 372	1 035	30,7	884	26,2	468	13,9	362	10,7	83	2,5
073	Buch .....	1 040	484	46,5	—	—	484	204	42,1	94	19,4	52	10,7	50	10,3	8	1,7
074	Thon .....	3 753	2 126	56,6	16	0,8	2 110	676	32,0	587	27,8	304	14,4	214	10,1	48	2,3
075	Almoshof .....	727	316	43,5	1	0,3	315	125	39,7	74	23,5	32	10,2	27	8,6	5	1,6
076	Kraftshof .....	584	271	46,4	2	0,7	269	94	34,9	72	26,8	33	12,3	25	9,3	5	1,9
077	Neunhof .....	1 137	544	47,8	3	0,6	541	211	39,0	130	24,0	77	14,2	33	6,1	12	2,2
078	Boxdorf .....	2 050	948	46,2	6	0,6	942	347	36,8	288	30,6	92	9,8	81	8,6	17	1,8
079	Großgründlach .....	3 795	1 923	50,7	7	0,4	1 916	636	33,2	608	31,7	234	12,2	168	8,8	45	2,3
080	Schleifweg .....	2 596	1 243	47,9	2	0,2	1 241	296	23,9	368	29,7	232	18,7	96	7,7	21	1,7
081	Schoppershof .....	4 963	1 888	38,0	15	0,8	1 873	539	28,8	586	31,3	220	11,7	123	6,6	36	1,9
082	Schaffhof .....	1 380	486	35,2	4	0,8	482	149	30,9	144	29,9	45	9,3	43	8,9	8	1,7
083	Marienbergr .....	3 165	1 809	57,2	9	0,5	1 800	459	25,5	581	32,3	335	18,6	178	9,9	30	1,7
084	Ziegelstein .....	4 211	2 096	49,8	8	0,4	2 088	511	24,5	643	30,8	417	20,0	153	7,3	42	2,0
085	Mooshof .....	1 202	529	44,0	4	0,8	525	153	29,1	164	31,2	67	12,8	41	7,8	14	2,7
086	Buchenbühl .....	1 833	933	50,9	7	0,8	926	230	24,8	329	35,5	159	17,2	79	8,5	10	1,1
090	St. Jobst .....	6 718	3 139	46,7	13	0,4	3 126	844	27,0	830	26,6	545	17,4	303	9,7	42	1,3
091	Erlenstegen .....	3 141	1 765	56,2	7	0,4	1 758	615	35,0	418	23,8	235	13,4	174	9,9	30	1,7
092	Mögeldorf .....	3 846	1 828	47,5	3	0,2	1 825	575	31,5	485	26,6	279	15,3	164	9,0	27	1,5
093	Schmausenbuckstraße .....	3 757	2 305	61,4	6	0,3	2 299	821	35,7	608	26,4	327	14,2	187	8,1	35	1,5
094	Laufamholz .....	6 243	3 423	54,8	13	0,4	3 410	1 167	34,2	871	25,5	473	13,9	310	9,1	73	2,1
095	Zerzabelshof .....	6 351	3 286	51,7	20	0,6	3 266	957	29,3	1 039	31,8	473	14,5	215	6,6	53	1,6
096	Fischbach .....	3 960	1 930	48,7	7	0,4	1 923	610	31,7	519	27,0	256	13,3	192	10,0	42	2,2
097	Brunn .....	658	340	51,7	1	0,3	339	120	35,4	99	29,2	29	8,6	39	11,5	6	1,8
	Zusammen	349 601	143 804	41,1	811	0,6	142 993	39 577	27,7	42 711	29,9	20 688	14,5	12 070	8,4	2 700	1,9

## 663 Kreisfreie Stadt Würzburg

001	Altstadt .....	15 255	6 812	44,7	14	0,2	6 798	1 899	27,9	1 494	22,0	1 614	23,7	383	5,6	131	1,9
002	Zellerau .....	8 629	3 095	35,9	15	0,5	3 080	790	25,6	720	23,4	757	24,6	183	5,9	42	1,4
003	Dürrbachtal .....	4 631	2 073	44,8	9	0,4	2 064	668	32,4	536	26,0	362	17,5	170	8,2	31	1,5
004	Grombühl .....	6 756	2 487	36,8	3	0,1	2 484	599	24,1	540	21,7	622	25,0	157	6,3	52	2,1
005	Lindleinsmühle .....	3 575	1 182	33,1	4	0,3	1 178	450	38,2	306	26,0	107	9,1	112	9,5	18	1,5
006	Frauenland .....	13 840	6 722	48,6	27	0,4	6 695	2 008	30,0	1 446	21,6	1 421	21,2	440	6,6	138	2,1
007	Sanderau .....	11 585	5 203	44,9	8	0,2	5 195	1 509	29,0	1 180	22,7	1 211	23,3	311	6,0	86	1,7
008	Heidingsfeld .....	8 121	3 200	39,4	11	0,3	3 189	1 224	38,4	723	22,7	497	15,6	218	6,8	33	1,0
009	Heuchelhof .....	7 237	2 089	28,9	14	0,7	2 075	746	36,0	514	24,8	252	12,1	197	9,5	27	1,3
010	Steinbachtal .....	3 683	1 967	53,4	5	0,3	1 962	695	35,4	332	16,9	342	17,4	161	8,2	24	1,2
011	Versbach .....	5 503	2 285	41,5	12	0,5	2 273	788	34,7	612	26,9	324	14,3	156	6,9	56	2,5
012	Lengfeld .....	7 999	3 272	40,9	9	0,3	3 263	1 147	35,2	798	24,5	438	13,4	300	9,2	59	1,8
013	Rottenbauer .....	2 956	1 256	42,5	2	0,2	1 254	358	28,5	309	24,6	288	23,0	107	8,5	25	2,0
	Zusammen	99 770	41 643	41,7	133	0,3	41 510	12 881	31,0	9 510	22,9	8 235	19,8	2 895	7,0	722	1,7

## 761 Kreisfreie Stadt Augsburg

001	Lechviertel, östl. Ulrichsviertel ...	3 702	1 667	45,0	7	0,4	1 660	389	23,4	342	20,6	494	29,8	75	4,5	27	1,6
002	Innenstadt, St. Ulrich-Dom .....	2 273	1 028	45,2	3	0,3	1 025	321	31,3	208	20,3	233	22,7	64	6,2	13	1,3
003	Bahnhofs-, Bismarckviertel .....	4 713	2 101	44,6	7	0,3	2 094	569	27,2	425	20,3	535	25,5	157	7,5	21	1,0
004	Georgs- und Kreuzviertel .....	2 324	1 029	44,3	4	0,4	1 025	253	24,7	205	20,0	292	28,5	67	6,5	11	1,1
005	Städtjägerviertel .....	2 347	1 051	44,8	—	—	1 051	242	23,0	223	21,2	285	27,1	90	8,6	12	1,1
006	Rechts der Wertach .....	2 453	900	36,7	—	—	900	221	24,6	169	18,8	199	22,1	80	8,9	16	1,8
007	Bleich und Pfärrle .....	2 766	1 164	42,1	3	0,3	1 161	396	34,1	223	19,2	194	16,7	92	7,9	15	1,3
008	Jakobervorstadt-Nord .....	5 096	1 944	38,1	5	0,3	1 939	570	29,4	401	20,7	374	19,3	178	9,2	39	2,0
009	Jakobervorstadt-Süd .....	1 920	772	40,2	2	0,3	770	168	21,8	156	20,3	214	27,8	59	7,7	20	2,6
010	Am Schäfflerbach .....	5 162	1 942	37,6	2	0,1	1 940	629	32,4	439	22,6	346	17,8	173	8,9	37	1,9
011	Spickel .....	1 971	1 077	54,6	2	0,2	1 075	412	38,3	179	16,7	221	20,6	98	9,1	4	0,4
013	Hochfeld .....	6 008	2 091	34,8	12	0,6	2 079	565	27,2	443	21,3	439	21,1	169	8,1	36	1,7
014	Antonsviertel .....	4 243	1 762	41,5	7	0,4	1 755	416	23,7	418	23,8	445	25,4	152	8,7	24	1,4
015	Rosenau- und Thelottviertel .....	2 092	809	38,7	2	0,2	807	192	23,8	167	20,7	227	28,1	44	5,5	18	2,2
016	Pfersee-Süd .....	8 687	3 789	43,6	7	0,2	3 782	1 162	30,7	783	20,7	806	21,3	333	8,8	69	1,8
017	Pfersee-Nord .....	6 760	2 400	35,5	13	0,5	2 387	769	32,2	493	20,7	392	16,4	244	10,2	48	2,0
018	Kriegshaber .....	10 562	3 264	30,9	13	0,4	3 251	1 163	35,8	651	20,0	408	12,5	371	11,4	62	1,9
019	Links der Wertach-Süd .....	1 799	468	26,0	2	0,4	466	121	26,0	78	16,7	81	17,4	54	11,6	7	1,5
020	Links der Wertach-Nord .....	1 614	342	21,2	1	0,3	341	111	32,6	67	19,6	51	15,0	38	11,1	8	2,3

## Nürnberg, Würzburg und Augsburg nach Stadtbezirken

Sonstige		Von den gültigen Stimmen entfielen auf																			Schl. Nr.
		davon																			
		FDP	DIE LINKE	ÖDP	BP	PIRA- TEN	Tier- schutz- partei	NPD	REP	DIE PARTEI	FAMILIE	AUF	Volks- abstim- mung	PBC	CM	DKP	MLPD	PRO NRW	BüSo	PSG	
Anzahl	%	Anzahl																			
17	18	19	20	21	22	23	24	25	26	27	28	29	30	31	32	33	34	35	36	37	
564																					
533	15,4	66	166	68	21	49	36	55	18	18	14	5	4	5	2	2	1	1	—	2	052
445	14,7	76	102	91	21	29	38	40	9	14	9	5	6	3	—	—	—	1	—	1	053
300	15,6	41	85	32	8	39	15	34	9	8	8	7	4	5	2	1	—	1	—	1	054
124	14,6	23	34	14	4	18	13	3	3	1	4	3	1	1	1	—	—	—	1	—	055
238	15,6	47	80	23	7	22	23	10	6	4	4	2	6	—	1	1	—	1	—	1	060
193	13,3	27	64	23	3	19	15	13	7	6	5	3	4	2	—	2	—	—	—	—	061
271	15,5	38	78	41	10	19	33	20	7	7	6	3	3	2	1	2	1	—	—	—	062
111	15,3	19	42	10	3	9	13	5	4	2	2	1	1	—	—	—	—	—	—	—	063
348	23,4	28	146	27	7	49	16	29	8	13	7	—	3	—	—	5	6	4	—	—	064
54	24,2	6	20	2	—	6	6	3	4	3	2	—	—	—	—	1	1	—	—	—	065
155	15,8	28	37	22	4	21	11	9	3	7	3	2	3	1	—	1	1	—	2	—	070
177	16,9	34	64	16	5	15	12	6	6	5	2	2	4	1	2	2	—	1	—	—	071
540	16,0	127	157	96	10	52	23	21	7	15	11	1	6	4	2	2	2	3	—	1	072
76	15,7	16	10	9	2	8	5	12	5	4	2	1	—	—	—	—	—	—	1	—	073
281	13,3	65	85	44	5	21	22	17	2	6	3	3	—	2	1	—	2	—	1	2	074
52	16,5	8	12	6	1	2	5	11	1	1	2	1	—	2	—	—	—	—	—	—	075
40	14,9	8	5	6	—	2	6	6	—	2	1	1	1	1	1	—	—	—	—	—	076
78	14,4	19	19	13	1	7	8	5	—	3	1	—	1	1	1	—	—	—	—	—	077
117	12,4	22	21	22	8	12	7	8	6	4	2	—	2	1	1	—	—	1	—	—	078
225	11,7	45	62	29	12	24	15	10	3	7	6	5	—	5	—	—	—	1	1	—	079
228	18,4	46	71	18	5	24	23	13	5	6	4	2	3	2	—	5	1	—	—	—	080
369	19,7	52	132	28	9	60	26	15	6	17	4	5	4	3	3	3	1	—	—	1	081
93	19,3	14	25	8	2	6	7	10	4	4	1	1	3	6	2	—	—	—	—	—	082
217	12,1	52	59	30	3	27	21	6	2	7	3	—	1	4	1	1	—	—	—	—	083
322	15,4	47	94	46	9	30	34	18	4	16	6	2	5	3	1	3	1	1	2	—	084
86	16,4	10	26	15	1	8	4	6	3	9	1	—	1	—	2	—	—	—	—	—	085
119	12,9	16	40	24	3	7	12	6	3	4	1	—	1	2	—	—	—	—	—	—	086
562	18,0	166	145	76	5	56	44	19	5	16	9	2	5	5	1	3	2	1	1	1	090
286	16,3	125	50	36	2	17	19	5	8	10	1	3	2	4	—	2	1	—	—	1	091
295	16,2	98	76	31	4	29	26	6	6	9	2	2	2	1	—	2	—	—	1	—	092
321	14,0	149	46	39	6	29	21	4	2	12	3	5	2	2	—	—	—	1	—	—	093
516	15,1	171	110	82	9	32	36	17	16	17	7	4	2	5	4	3	—	—	1	—	094
529	16,2	82	147	81	12	44	46	22	31	28	13	3	8	2	2	3	1	4	—	—	095
304	15,8	74	76	39	11	23	19	14	3	7	17	5	5	4	4	2	—	—	1	—	096
46	13,6	13	7	7	3	7	2	1	1	2	—	—	—	3	—	—	—	—	—	—	097
25 247	17,7	4 300	8 180	3 016	609	2 719	1 675	1 311	558	1 106	467	256	327	224	87	166	111	63	27	45	663
663																					
1 277	18,8	290	331	176	13	201	55	11	25	110	13	17	4	10	5	8	1	4	2	1	001
588	19,1	84	203	59	9	89	40	8	18	55	4	6	4	3	—	3	—	1	1	1	002
297	14,4	85	70	31	5	25	30	5	15	10	2	6	7	2	1	2	—	1	—	—	003
514	20,7	97	135	64	8	103	35	7	15	31	6	4	3	1	—	1	2	1	—	1	004
185	15,7	43	52	18	1	22	10	6	19	6	4	1	—	1	—	1	—	—	1	—	005
1 242	18,6	385	235	188	15	184	68	16	12	84	16	16	6	6	3	4	—	—	3	1	006
898	17,3	183	217	116	16	154	44	16	13	78	14	16	5	4	12	5	1	1	1	2	007
494	15,5	88	117	96	7	66	31	16	26	16	7	4	6	7	5	1	—	1	—	—	008
339	16,3	58	105	44	10	35	20	13	25	12	5	5	—	4	1	—	—	2	—	—	009
408	20,8	200	68	52	4	38	17	—	4	11	1	1	—	1	5	—	—	4	—	2	010
337	14,8	87	83	34	13	37	24	12	19	7	4	6	3	2	1	3	1	—	—	1	011
521	16,0	162	111	76	12	53	27	9	17	22	8	7	4	3	6	2	1	—	1	—	012
167	13,3	33	38	35	2	22	12	3	5	4	8	3	1	—	1	—	—	—	—	—	013
7 267	17,5	1 795	1 765	989	115	1 029	413	122	213	446	92	92	43	44	40	30	6	15	9	9	761
761																					
333	20,1	52	118	47	2	52	17	3	4	20	2	4	1	6	1	1	3	—	—	—	001
186	18,1	55	39	19	6	34	8	—	3	15	—	2	1	—	1	1	1	—	—	1	002
387	18,5	84	116	32	12	65	14	3	3	30	14	8	2	1	1	—	1	—	—	—	003
197	19,2	39	58	36	4	19	18	1	—	16	—	2	1	—	—	1	1	—	1	—	004
199	18,9	26	72	26	7	26	10	4	4	16	2	3	—	—	—	—	2	1	—	—	005
215	23,9	28	84	15	10	32	15	9	4	12	2	—	—	2	1	1	—	—	—	—	006
241	20,8	34	92	26	2	25	16	7	8	15	2	11	1	1	1	—	—	—	—	—	007
377	19,4	79	111	40	16	43	22	7	5	26	6	5	6	1	4	2	—	3	1	—	008
153	19,9	32	48	11	—	32	4	3	3	13	1	2	1	2	—	1	—	—	—	—	009
316	16,3	81	94	29	13	43	17	4	4	19	2	3	2	2	—	1	1	—	1	—	010
161	15,0	41	43	26	4	17	13	1	—	6	1	3	1	1	1	3	—	—	—	—	011
427	20,5	54	149	52	7	56	26	17	3	27	11	7	4	1	2	4	4	—	3	—	013
300	17,1	49	94	45	5	38	25	6	1	10	2	14	2	4	2	1	1	—	1	—	014
159	19,7	20	47	20	6	29	10	6	1	13	2	1	1	1	—	1	—	—	—	1	015
629	16,6	118	163	108	26	62	35	11	12	32	19	16	6	7	2	5	5	1	1	—	016
441	18,5	69	131	68	17	50	28	23	12	14	9	3	4	4	—	3	3	1	2	—	017
596	18,3	69	200	64	35	67	38	25	16	24	11	14	4	7	3	4	3	3	8	1	018
125	26,8	6	38	14	4	33	6	5	1	10	1	—	1	—	—	4	—	—	2	—	019
66	19,4	7	24	3	2	12	2	5	3	3	—	1	1	1	—	1	1	—	—	—	020

## Noch: 2. Ergebnisse der Europawahl 2014 in München,

Schl. Nr.	Gebiet	Wahlbe- rechtigte	Wähler	Wahlbe- teiligung in %	Ungültige Stimmen		Gültige Stimmen	Von den gültigen Stimmen entfielen auf									
								CSU		SPD		GRÜNE		AfD		FREIE WÄHLER	
								Anzahl	%	Anzahl	%	Anzahl	%	Anzahl	%	Anzahl	%
					1	2	3	4	5	6	7	8	9	10	11	12	13
761 Noch: Kreisfreie Stadt Augsburg																	
021	Oberhausen-Süd .....	3 466	826	23,8	11	1,3	815	314	38,5	152	18,7	80	9,8	95	11,7	13	1,6
022	Oberhausen-Nord .....	4 477	875	19,5	8	0,9	867	349	40,3	181	20,9	69	8,0	94	10,8	19	2,2
023	Bärenkeller .....	5 120	1 693	33,1	2	0,1	1 691	607	35,9	374	22,1	217	12,8	231	13,7	25	1,5
024	Hochzoll-Nord .....	6 693	2 651	39,6	12	0,5	2 639	978	37,1	591	22,4	359	13,6	285	10,8	47	1,8
025	Lechhausen-Süd .....	5 246	1 550	29,5	10	0,6	1 540	588	38,2	301	19,5	152	9,9	183	11,9	37	2,4
026	Lechhausen-Ost .....	8 739	2 719	31,1	9	0,3	2 710	1 163	42,9	557	20,6	246	9,1	323	11,9	46	1,7
027	Lechhausen-West .....	7 731	2 298	29,7	15	0,7	2 283	943	41,3	476	20,8	227	9,9	264	11,6	42	1,8
028	Firnhaberau .....	4 044	1 764	43,6	5	0,3	1 759	682	38,8	351	20,0	226	12,8	225	12,8	31	1,8
029	Hammerschmiede .....	5 083	1 797	35,4	7	0,4	1 790	705	39,4	341	19,1	240	13,4	228	12,7	38	2,1
030	Wolfram- und Herrenbachviertel .....	6 315	2 030	32,1	12	0,6	2 018	737	36,5	428	21,2	280	13,9	201	10,0	31	1,5
031	Hochzoll-Süd .....	7 918	3 181	40,2	12	0,4	3 169	1 170	36,9	672	21,2	428	13,5	390	12,3	39	1,2
032	Universitätsviertel .....	7 769	2 249	28,9	19	0,8	2 230	860	38,6	451	20,2	251	11,3	223	10,0	39	1,7
033	Haunstetten-Nord .....	4 790	2 052	42,8	5	0,2	2 047	782	38,2	412	20,1	242	11,8	248	12,1	47	2,3
034	Haunstetten-West .....	5 292	1 535	29,0	9	0,6	1 526	575	37,7	323	21,2	178	11,7	179	11,7	27	1,8
035	Haunstetten-Ost .....	4 543	1 611	35,5	5	0,3	1 606	653	40,7	335	20,9	155	9,7	202	12,6	38	2,4
036	Haunstetten-Süd .....	4 959	1 808	36,5	12	0,7	1 796	715	39,8	372	20,7	205	11,4	221	12,3	28	1,6
037	Göggingen-Nordwest .....	3 353	1 285	38,3	2	0,2	1 283	426	33,2	283	22,1	194	15,1	129	10,1	24	1,9
038	Göggingen-Nordost .....	4 898	1 918	39,2	6	0,3	1 912	745	39,0	402	21,0	220	11,5	232	12,1	19	1,0
039	Göggingen-Ost .....	1 427	578	40,5	2	0,3	576	214	37,2	86	14,9	93	16,1	73	12,7	12	2,1
040	Göggingen-Süd .....	4 435	1 887	42,5	8	0,4	1 879	737	39,2	370	19,7	257	13,7	235	12,5	32	1,7
041	Inningen .....	3 583	1 461	40,8	3	0,2	1 458	603	41,4	289	19,8	205	14,1	170	11,7	28	1,9
042	Bergheim .....	2 099	1 061	50,5	1	0,1	1 060	459	43,3	184	17,4	172	16,2	109	10,3	23	2,2
	Zusammen	188 472	68 429	36,3	267	0,4	68 162	23 674	34,7	14 001	20,5	10 932	16,0	7 078	10,4	1 172	1,7



## Nürnberg, Würzburg und Augsburg nach Stadtbezirken

Von den gültigen Stimmen entfielen auf																					Schl. Nr.
Sonstige		davon																			
		FDP	DIE LINKE	ÖDP	BP	PIRA- TEN	Tier- schutz- partei	NPD	REP	DIE PARTEI	FAMILIE	AUF	Volks- abstim- mung	PBC	CM	DKP	MLPD	PRO NRW	BüSo	PSG	
Anzahl	%	Anzahl																			
17	18	19	20	21	22	23	24	25	26	27	28	29	30	31	32	33	34	35	36	37	
																					564
161	19,8	15	51	12	15	18	14	12	4	8	2	1	2	2	1	1	3	—	—	—	021
155	17,9	9	72	9	10	11	8	15	7	3	3	2	1	2	—	2	1	—	—	—	022
237	14,0	28	60	32	10	20	20	16	7	8	9	6	4	10	4	—	2	1	—	—	023
379	14,4	77	94	60	13	41	32	7	15	11	3	10	4	3	4	2	—	1	2	—	024
279	18,1	44	88	19	20	29	20	11	6	21	5	5	1	4	4	1	—	1	—	—	025
375	13,8	38	105	36	39	44	28	20	21	11	4	10	4	1	5	—	3	4	2	—	026
331	14,5	32	126	28	19	33	25	10	14	15	6	8	1	5	2	2	1	3	1	—	027
244	13,9	38	76	35	20	19	18	9	6	4	3	6	2	1	2	—	5	—	—	—	028
238	13,3	36	60	27	22	23	19	1	13	7	4	11	4	1	4	2	1	1	—	2	029
341	16,9	59	108	29	10	35	25	11	11	14	10	3	6	4	7	2	2	4	—	1	030
470	14,8	74	151	73	12	40	28	9	15	25	4	26	5	6	2	—	—	—	—	—	031
406	18,2	56	144	43	17	53	24	12	8	16	7	12	2	3	4	3	—	—	—	2	032
316	15,4	57	89	56	10	29	23	9	12	12	6	5	4	3	—	1	—	—	—	—	033
244	16,0	26	69	23	15	34	27	11	6	17	5	8	—	2	—	—	—	1	—	—	034
223	13,9	36	47	38	20	26	21	6	3	2	4	9	4	3	—	1	3	—	—	—	035
255	14,2	40	72	28	16	20	26	10	9	11	3	5	1	7	3	1	2	—	—	1	036
227	17,7	36	64	35	9	25	17	6	6	7	2	6	3	6	1	1	2	1	—	—	037
294	15,4	69	73	36	14	21	14	18	5	8	1	15	3	—	1	—	11	3	1	1	038
98	17,0	25	21	17	—	15	4	2	1	7	1	4	1	—	—	—	—	—	—	—	039
248	13,2	80	52	40	14	13	14	5	3	6	5	7	1	1	4	—	—	2	1	—	040
163	11,2	19	30	24	24	17	19	10	7	4	2	2	1	3	1	—	—	—	—	—	041
113	10,7	33	22	20	8	5	12	3	3	4	1	—	1	—	—	—	1	—	—	—	042
11 305	16,6	1 870	3 395	1 401	515	1 306	762	353	269	542	177	260	94	108	68	53	63	32	27	10	

## 3. Ergebnisse der Europawahl 2014

Lfd. Nr.	Gemeindegrößenklasse (Gemeinden mit ... Einwohnern zum Stand vom 31.12.2013)	Wahlbe- rechtigte	Wähler	Wahlbe- teiligung in %	Ungültige Stimmen	Gültige Stimmen	Von den gültigen Stimmen entfielen auf											
							CSU		SPD		GRÜNE		AfD		FREIE WÄHLER			
Anzahl	%	Anzahl	%	Anzahl	%	Anzahl	%	Anzahl	%	Anzahl	%							
1	2	3	4	5	6	7	8	9	10	11	12	13	14	15	16			

## Gemeindegrößenklassen

001	unter 500 .....	729	334	45,8	1	0,3	333	187	56,2	32	9,6	21	6,3	36	10,8	13	3,9
002	500 bis unter 1 000 .....	99 947	42 443	42,5	186	0,4	42 257	22 789	53,9	5 827	13,8	3 068	7,3	2 723	6,4	2 605	6,2
003	1 000 bis unter 2 000 .....	697 533	287 626	41,2	1 117	0,4	286 509	140 566	49,1	43 661	15,2	24 462	8,5	20 202	7,1	18 906	6,6
004	2 000 bis unter 3 000 .....	690 906	277 584	40,2	1 054	0,4	276 530	130 962	47,4	45 055	16,3	24 494	8,9	20 599	7,4	17 355	6,3
005	3 000 bis unter 5 000 .....	1 256 902	516 802	41,1	1 926	0,4	514 876	238 453	46,3	89 243	17,3	50 459	9,8	39 035	7,6	28 421	5,5
006	5 000 bis unter 10 000 .....	1 711 772	693 675	40,5	2 671	0,4	691 004	312 340	45,2	125 298	18,1	67 514	9,8	53 612	7,8	37 426	5,4
007	10 000 bis unter 20 000 .....	1 612 229	655 779	40,7	2 571	0,4	653 208	265 571	40,7	133 849	20,5	75 905	11,6	55 725	8,5	26 353	4,0
008	20 000 bis unter 50 000 .....	1 135 509	453 387	39,9	1 866	0,4	451 521	174 083	38,6	96 139	21,3	54 995	12,2	42 040	9,3	15 385	3,4
009	50 000 bis unter 100 000 .....	378 810	140 762	37,2	609	0,4	140 153	49 340	35,2	30 033	21,4	20 651	14,7	12 273	8,8	4 221	3,0
010	100 000 bis unter 200 000 .....	457 275	182 673	39,9	560	0,3	182 113	56 431	31,0	44 901	24,7	30 881	17,0	13 720	7,5	4 375	2,4
011	200 000 bis unter 300 000 .....	188 472	68 429	36,3	267	0,4	68 162	23 674	34,7	14 001	20,5	10 932	16,0	7 078	10,4	1 172	1,7
012	300 000 bis unter 500 000 .....	349 601	143 804	41,1	811	0,6	142 993	39 577	27,7	42 711	29,9	20 688	14,5	12 070	8,4	2 700	1,9
013	500 000 oder mehr .....	924 005	422 743	45,8	950	0,2	421 793	113 475	26,9	108 649	25,8	82 846	19,6	32 869	7,8	7 699	1,8
	<b>B a y e r n</b>	<b>9 503 690</b>	<b>3 886 041</b>	<b>40,9</b>	<b>14 589</b>	<b>0,4</b>	<b>3 871 452</b>	<b>1 567 448</b>	<b>40,5</b>	<b>779 399</b>	<b>20,1</b>	<b>466 916</b>	<b>12,1</b>	<b>311 982</b>	<b>8,1</b>	<b>166 631</b>	<b>4,3</b>

## Zusammenfassung

001	unter 2 000 .....	798 209	330 403	41,4	1 304	0,4	329 099	163 542	49,7	49 520	15,0	27 551	8,4	22 961	7,0	21 524	6,5
002	2 000 bis unter 5 000 .....	1 947 808	794 386	40,8	2 980	0,4	791 406	369 415	46,7	134 298	17,0	74 953	9,5	59 634	7,5	45 776	5,8
003	5 000 bis unter 20 000 .....	3 324 001	1 349 454	40,6	5 242	0,4	1 344 212	577 911	43,0	259 147	19,3	143 419	10,7	109 337	8,1	63 779	4,7
004	20 000 bis unter 100 000 .....	1 514 319	594 149	39,2	2 475	0,4	591 674	223 423	37,8	126 172	21,3	75 646	12,8	54 313	9,2	19 606	3,3
005	100 000 oder mehr .....	1 919 353	817 649	42,6	2 588	0,3	815 061	233 157	28,6	210 262	25,8	145 347	17,8	65 737	8,1	15 946	2,0
	<b>B a y e r n</b>	<b>9 503 690</b>	<b>3 886 041</b>	<b>40,9</b>	<b>14 589</b>	<b>0,4</b>	<b>3 871 452</b>	<b>1 567 448</b>	<b>40,5</b>	<b>779 399</b>	<b>20,1</b>	<b>466 916</b>	<b>12,1</b>	<b>311 982</b>	<b>8,1</b>	<b>166 631</b>	<b>4,3</b>

## nach Gemeindegrößenklassen

Von den gültigen Stimmen entfielen auf																					Lfd. Nr.
Sonstige		davon																			
		FDP	DIE LINKE	ÖDP	BP	PIRA-TEN	Tier-schutz-partei	NPD	REP	DIE PARTEI	FAMILIE	AUF	Volks-abstim-mung	PBC	CM	DKP	MLPD	PRO NRW	BüSo	PSG	
Anzahl	%	Anzahl																			
17	18	19	20	21	22	23	24	25	26	27	28	29	30	31	32	33	34	35	36	37	

## Gemeindegrößenklassen

44	13,2	7	3	11	7	6	2	1	2	-	-	5	-	-	-	-	-	-	-	-	001
5 245	12,4	787	766	1 154	594	304	360	325	262	99	166	139	88	83	41	10	8	7	37	15	002
38 712	13,5	5 829	5 631	8 575	4 812	2 267	2 713	2 218	1 826	962	1 027	898	614	498	451	65	71	96	100	59	003
38 065	13,8	5 964	5 792	8 310	4 489	2 339	2 817	2 078	1 709	899	967	806	615	483	416	92	55	86	87	61	004
69 265	13,5	12 635	11 211	13 440	8 099	4 307	5 168	3 373	2 723	1 698	1 723	1 580	1 176	824	668	139	116	160	102	123	005
94 814	13,7	18 053	15 774	17 979	10 086	6 397	7 197	4 338	3 759	2 410	2 325	2 015	1 680	937	944	235	193	202	161	129	006
95 805	14,7	19 677	17 586	17 705	9 435	6 976	7 034	3 547	3 116	2 606	2 006	1 959	1 447	841	902	252	164	217	187	148	007
68 879	15,3	14 908	14 097	12 876	4 876	5 384	4 753	2 563	1 843	2 039	1 330	1 153	990	862	519	178	126	153	118	111	008
23 635	16,9	5 465	5 662	3 059	1 286	2 200	1 533	810	885	887	389	373	277	295	165	97	122	51	49	30	009
31 805	17,5	6 566	8 760	5 177	967	3 756	1 735	784	700	1 506	439	375	303	245	155	128	69	54	39	47	010
11 305	16,6	1 870	3 395	1 401	515	1 306	762	353	269	542	177	260	94	108	68	53	63	32	27	10	011
25 247	18	4 300	8 180	3 016	609	2 719	1 675	1 311	558	1 106	467	256	327	224	87	166	111	63	27	45	012
76 255	18,1	22 303	17 057	11 360	3 498	8 086	4 859	1 123	1 386	2 960	764	851	626	286	257	292	168	142	157	80	013
579 076	15,0	118 364	113 914	104 063	49 273	46 047	40 608	22 824	19 038	17 714	11 780	10 670	8 237	5 686	4 673	1 707	1 266	1 263	1 091	858	

## Zusammenfassung

























44 001	13,4	6 623	6 400	9 740	5 413	2 577	3 075	2 544	2 090	1 061	1 193	1 042	702	581	492	75	79	103	137	74	001
107 330	13,6	18 599	17 003	21 750	12 588	6 646	7 985	5 451	4 432	2 597	2 690	2 386	1 791	1 307	1 084	231	171	246	189	184	002
190 619	14,2	37 730	33 360	35 684	19 521	13 373	14 231	7 885	6 875	5 016	4 331	3 974	3 127	1 778	1 846	487	357	419	348	277	003
92 514	15,6	20 373	19 759	15 935	6 162	7 584	6 286	3 373	2 728	2 926	1 719	1 526	1 267	1 157	684	275	248	204	167	141	004
144 612	17,7	35 039	37 392	20 954	5 589	15 867	9 031	3 571	2 913	6 114	1 847	1 742	1 350	863	567	639	411	291	250	182	005
579 076	15,0	118 364	113 914	104 063	49 273	46 047	40 608	22 824	19 038	17 714	11 780	10 670	8 237	5 686	4 673	1 707	1 266	1 263	1 091	858	



## Abbildungen

1. Wahlberechtigte, Wähler, Wahlbeteiligung und Stimmenanteile der Wahlvorschläge in den Regierungsbezirken Bayerns
2. Veränderung der Wahlbeteiligung und der Stimmenanteile der Wahlvorschläge in den Regierungsbezirken Bayerns gegenüber der Europawahl 2009
3. Wahlbeteiligung in den kreisfreien Städten und Landkreisen Bayerns
4. Veränderung der Wahlbeteiligung in den kreisfreien Städten und Landkreisen Bayerns gegenüber der Europawahl 2009
5. CSU: Stimmenanteile in den kreisfreien Städten und Landkreisen Bayerns
6. CSU: Veränderung der Stimmenanteile in den kreisfreien Städten und Landkreisen Bayerns gegenüber der Europawahl 2009
7. SPD: Stimmenanteile in den kreisfreien Städten und Landkreisen Bayerns
8. SPD: Veränderung der Stimmenanteile in den kreisfreien Städten und Landkreisen Bayerns gegenüber der Europawahl 2009
9. GRÜNE: Stimmenanteile in den kreisfreien Städten und Landkreisen Bayerns
10. GRÜNE: Veränderung der Stimmenanteile in den kreisfreien Städten und Landkreisen Bayerns gegenüber der Europawahl 2009
11. FDP: Stimmenanteile in den kreisfreien Städten und Landkreisen Bayerns
12. FDP: Veränderung der Stimmenanteile in den kreisfreien Städten und Landkreisen Bayerns gegenüber der Europawahl 2009
13. FREIE WÄHLER: Stimmenanteile in den kreisfreien Städten und Landkreisen Bayerns
14. FREIE WÄHLER: Veränderung der Stimmenanteile in den kreisfreien Städten und Landkreisen Bayerns gegenüber der Europawahl 2009
15. DIE LINKE: Stimmenanteile in den kreisfreien Städten und Landkreisen Bayerns
16. DIE LINKE: Veränderung der Stimmenanteile in den kreisfreien Städten und Landkreisen Bayerns gegenüber der Europawahl 2009
17. AfD: Stimmenanteile in den kreisfreien Städten und Landkreisen Bayerns
18. Stimmenanteile der nicht im europäischen Parlament vertretenen Wahlvorschläge in den kreisfreien Städten und Landkreisen Bayerns
19. Wahlbeteiligung in den Gemeinden Oberbayerns
20. Wahlbeteiligung in den Gemeinden Niederbayerns
21. Wahlbeteiligung in den Gemeinden der Oberpfalz
22. Wahlbeteiligung in den Gemeinden Oberfrankens
23. Wahlbeteiligung in den Gemeinden Mittelfrankens
24. Wahlbeteiligung in den Gemeinden Unterfrankens
25. Wahlbeteiligung in den Gemeinden Schwabens
26. Stimmenanteile des jeweils stärksten Wahlvorschlages in den Gemeinden Oberbayerns
27. Stimmenanteile des jeweils stärksten Wahlvorschlages in den Gemeinden Niederbayerns
28. Stimmenanteile des jeweils stärksten Wahlvorschlages in den Gemeinden der Oberpfalz
29. Stimmenanteile des jeweils stärksten Wahlvorschlages in den Gemeinden Oberfrankens
30. Stimmenanteile des jeweils stärksten Wahlvorschlages in den Gemeinden Mittelfrankens
31. Stimmenanteile des jeweils stärksten Wahlvorschlages in den Gemeinden Unterfrankens
32. Stimmenanteile des jeweils stärksten Wahlvorschlages in den Gemeinden Schwabens

### Farblegende

Parteien	Wahlbeteiligung in Prozent	Veränderung in Prozentpunkten (%-P.)*
 CSU		
 SPD		
 GRÜNE		
 FDP		
 FREIE WÄHLER		
 DIE LINKE		
 AfD		
 Sonstige		

negativ      positiv

\* Prozentpunkte (Differenz zweier Prozentzahlen) werden aus den ungerundeten Anteilswerten der beiden in den Vergleich eingehenden Zeitpunkte errechnet und dann jeweils mit einer gerundeten Nachkommastelle ausgewiesen.  
Diese Veränderung in Prozentpunkten kann daher von der Differenz zwischen den ausgewiesenen (und auf der ersten Nachkommastelle gerundeten) Anteilswerten in Prozent (Prozentanteile) abweichen.

Abb. 1

# Wahlberechtigte, Wähler, Wahlbeteiligung und Stimmenanteile der Wahlvorschläge in den Regierungsbezirken Bayerns in Prozent

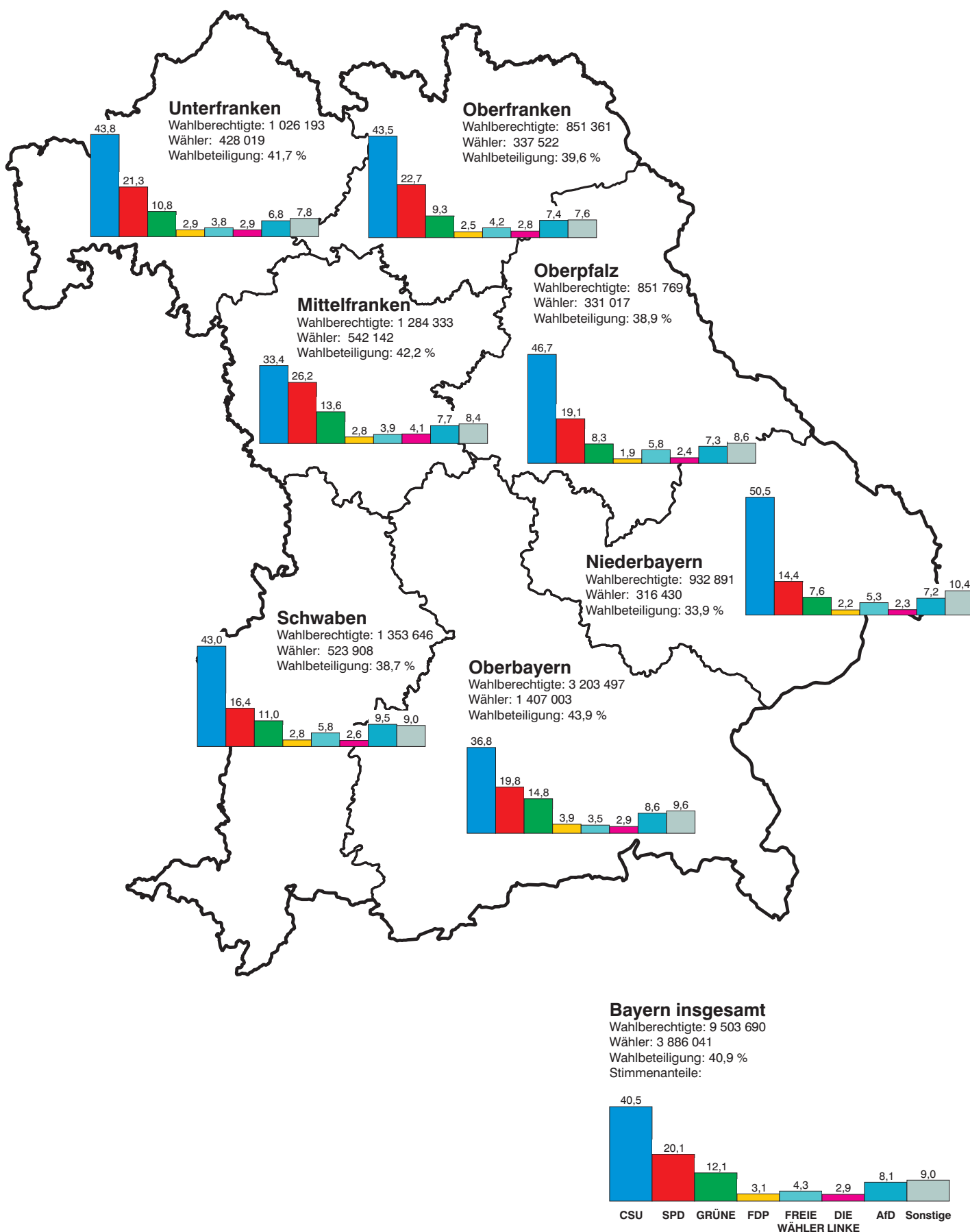


Abb.2

# Veränderung der Wahlbeteiligung und der Stimmenanteile der Wahlvorschläge in den Regierungsbezirken Bayerns gegenüber der Europawahl 2009 in Prozentpunkten

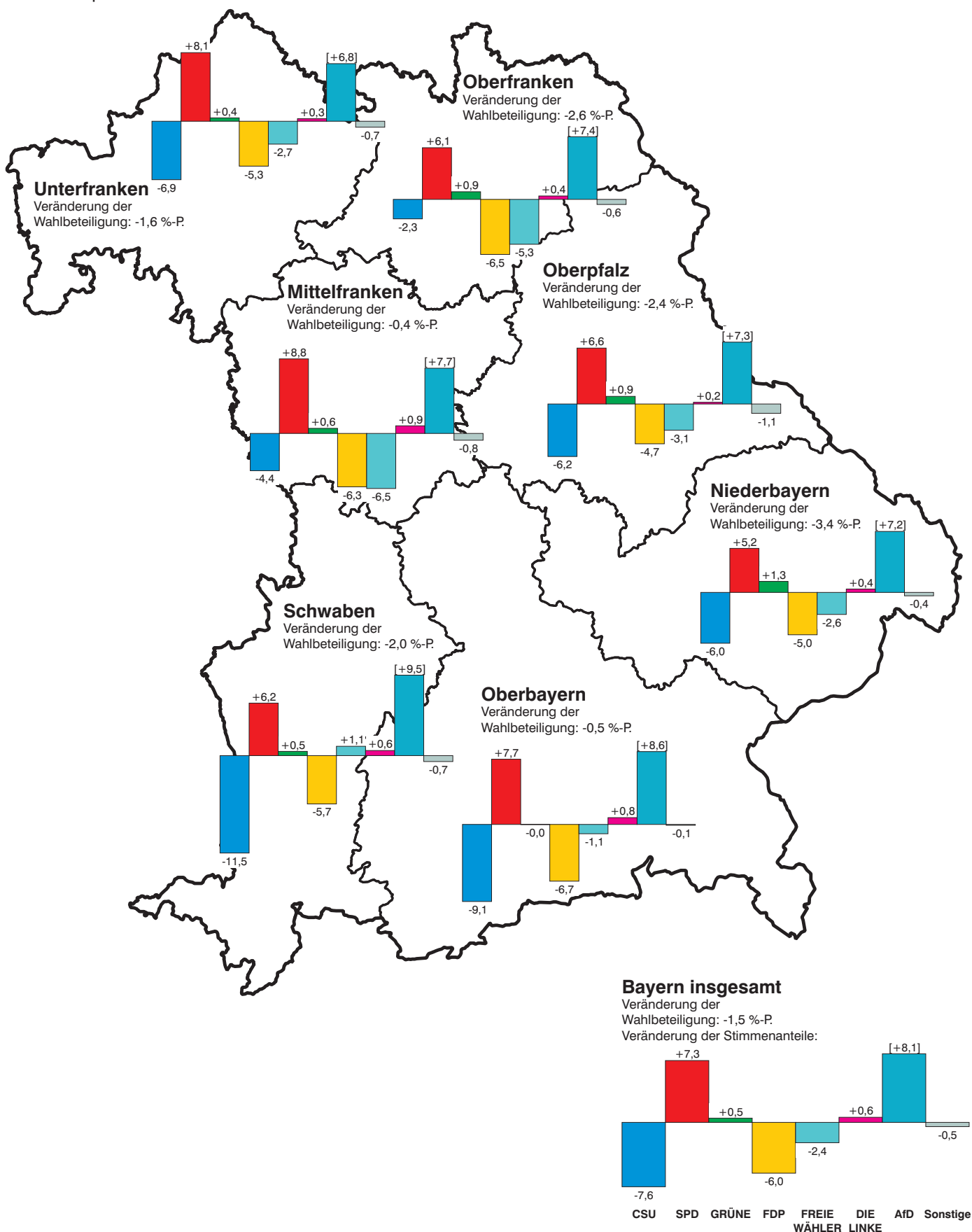
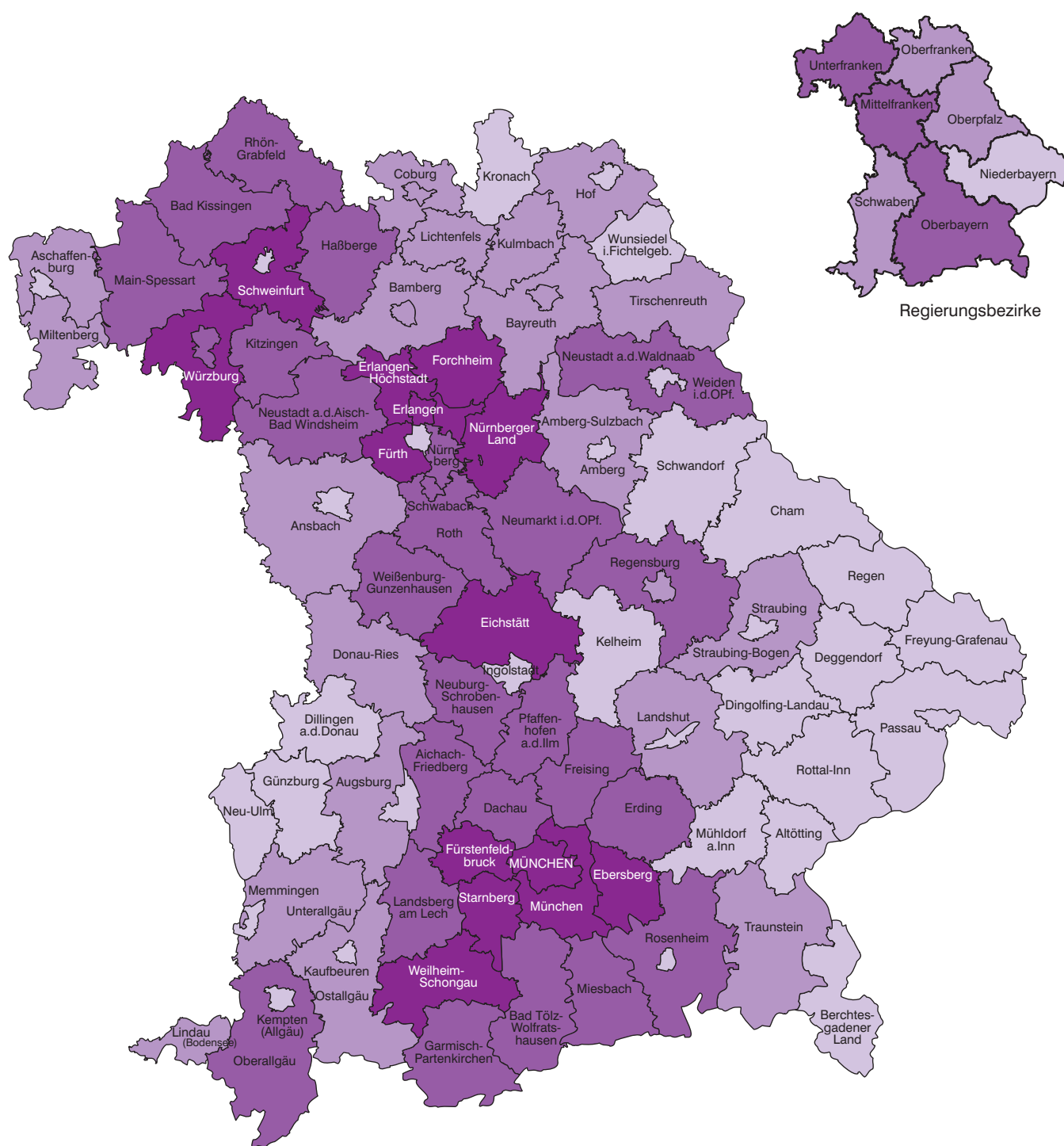



Abb.3

# Wahlbeteiligung in den kreisfreien Städten und Landkreisen Bayerns in Prozent



Wahlbeteiligung  
in Prozent



bis unter 38,0  
38,0 bis unter 41,0  
41,0 bis unter 44,0  
44,0 oder mehr

Häufigkeit

33  
23  
26  
14

Minimum: 276 Lkr Regen 26,4 %

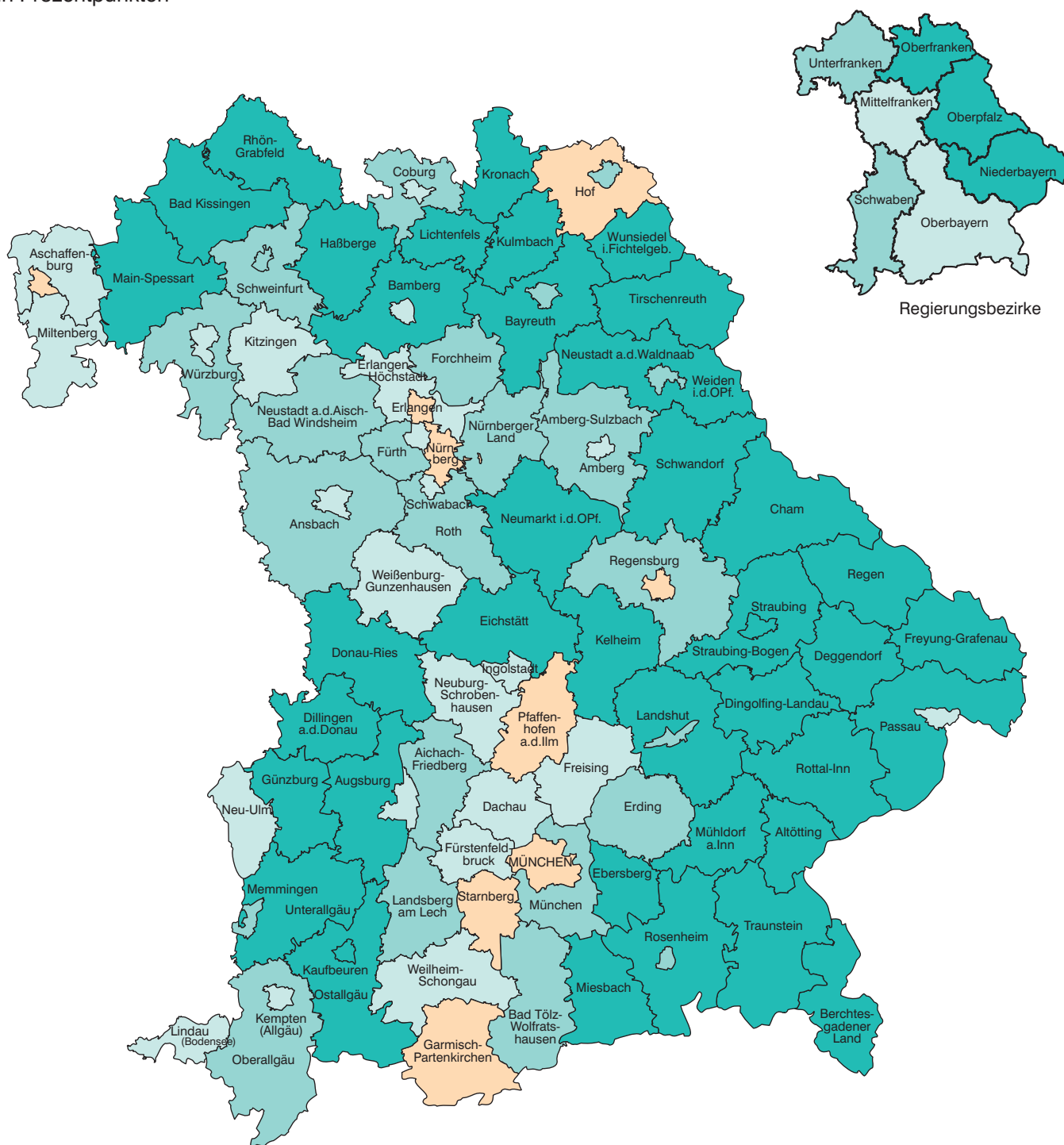
Maximum: 188 Lkr Starnberg 51,7 %

**Bayern: 40,9 %**




Abb. 4

# Veränderung der Wahlbeteiligung in den kreisfreien Städten und Landkreisen Bayerns gegenüber der Europawahl 2009 in Prozentpunkten



Veränderung  
in Prozentpunkten



bis unter -2,0  
-2,0 bis unter -1,0  
-1,0 bis unter 0,0  
0,0 oder mehr

Häufigkeit

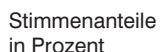
40  
24  
23  
9

Größte Abnahme: 377 Lkr Tirschenreuth -6,4 %-P.

Größte Zunahme: 162 Krfr. St München +2,5 %-P.

**Bayern:** -1,5 %-P.

**CSU: Stimmenanteile in den kreisfreien Städten und Landkreisen Bayerns**  
in Prozent

Häufigkeit

Minimum: 563 Krfr. St Fürth	26,0 %
Maximum: 278 Lkr Straubing-Bogen	56,7 %
<b>Bayern:</b>	<b>40.5 %</b>

**CSU: Veränderung der Stimmenanteile in den kreisfreien Städten und Landkreisen Bayerns gegenüber der Europawahl 2009**  
in Prozentpunkten

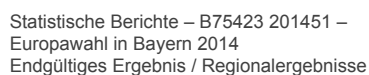
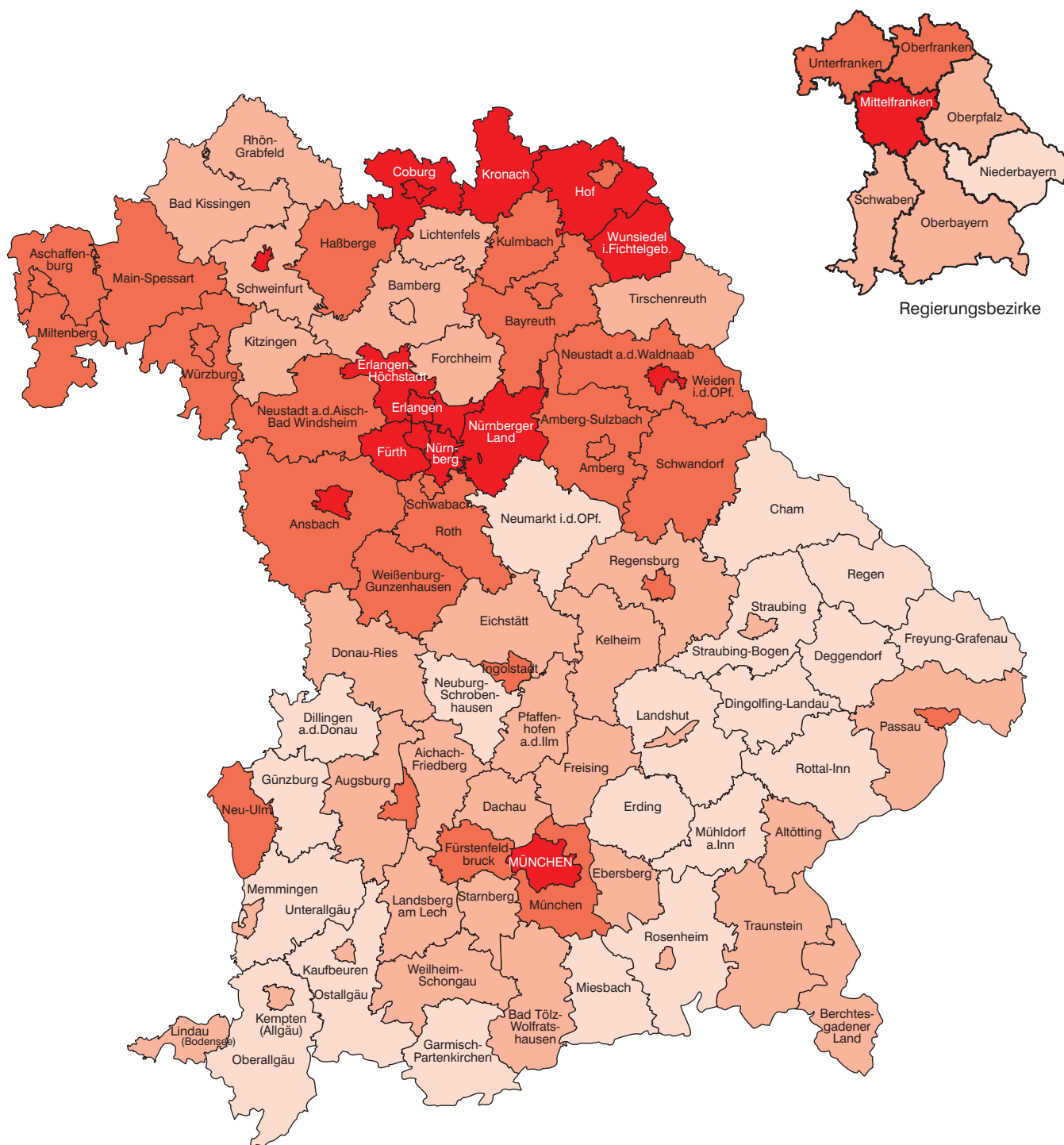



Abb. 7

# SPD: Stimmenanteile in den kreisfreien Städten und Landkreisen Bayerns in Prozent

Stimmenanteile  
in Prozent

bis unter 15,0	20
15,0 bis unter 20,0	34
20,0 bis unter 25,0	27
25,0 oder mehr	15

Häufigkeit

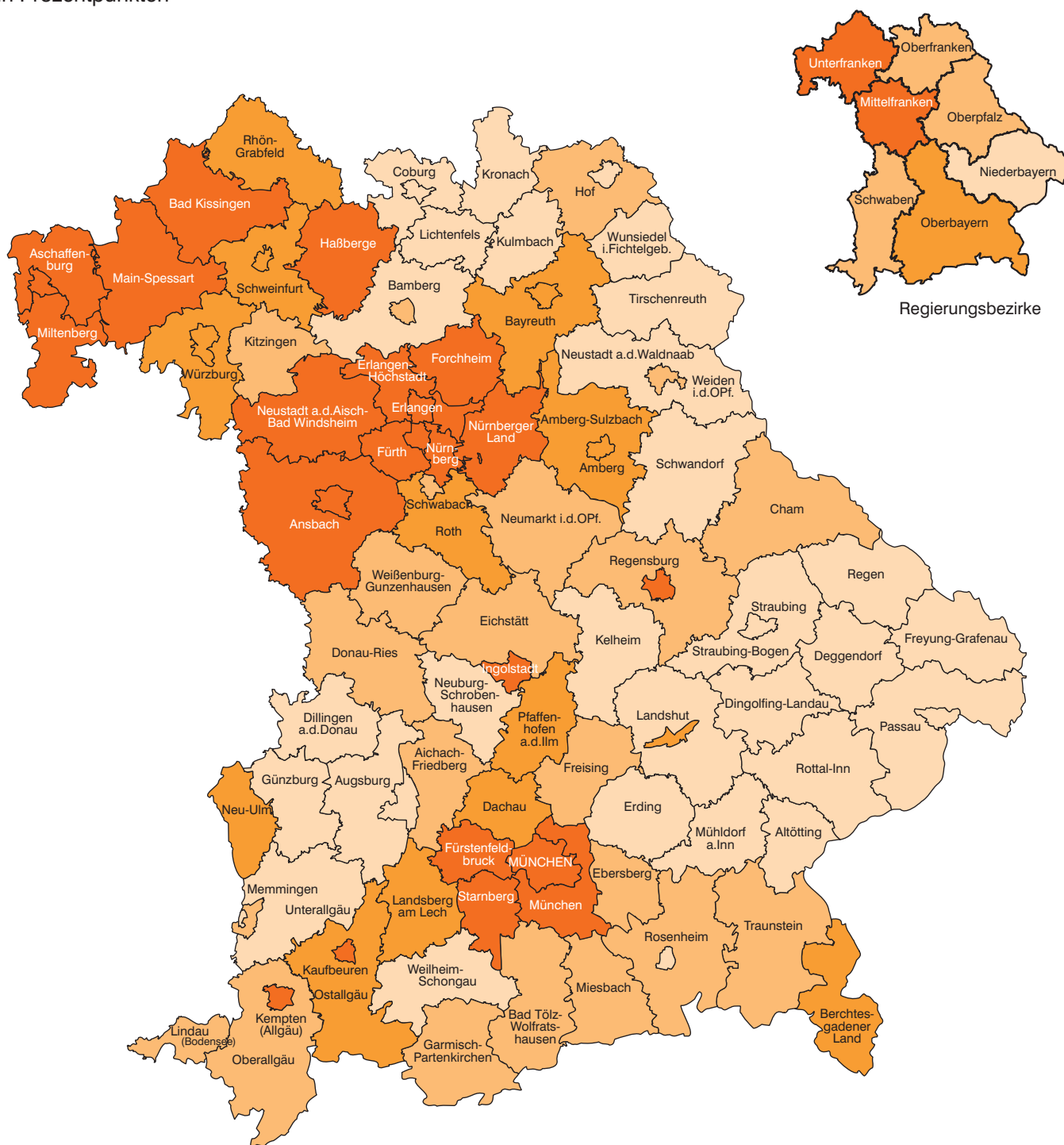
Minimum: 278 Lkr. Straubing-Bogen 11,5 %

Maximum: 564 Krfr. St. Nürnberg 29,9 %

**Bayern: 20,1 %**

Abb.8

**SPD: Veränderung der Stimmenanteile in den kreisfreien Städten und Landkreisen Bayerns gegenüber der Europawahl 2009**  
in Prozentpunkten



Veränderung  
in Prozentpunkten

	bis unter 6,0
	6,0 bis unter 7,0
	7,0 bis unter 8,0
	8,0 oder mehr

Häufigkeit

33	Kleinste Zunahme: 277 Lkr Rottal-Inn	+4,0 %-P.
22	Größte Zunahme: 573 Lkr Fürth	+10,5 %-P.
17	<b>Bayern:</b>	<b>+7,3 %-P.</b>
24		



**GRÜNE: Stimmenanteile in den kreisfreien Städten und Landkreisen Bayerns**  
in Prozent

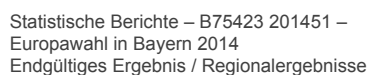
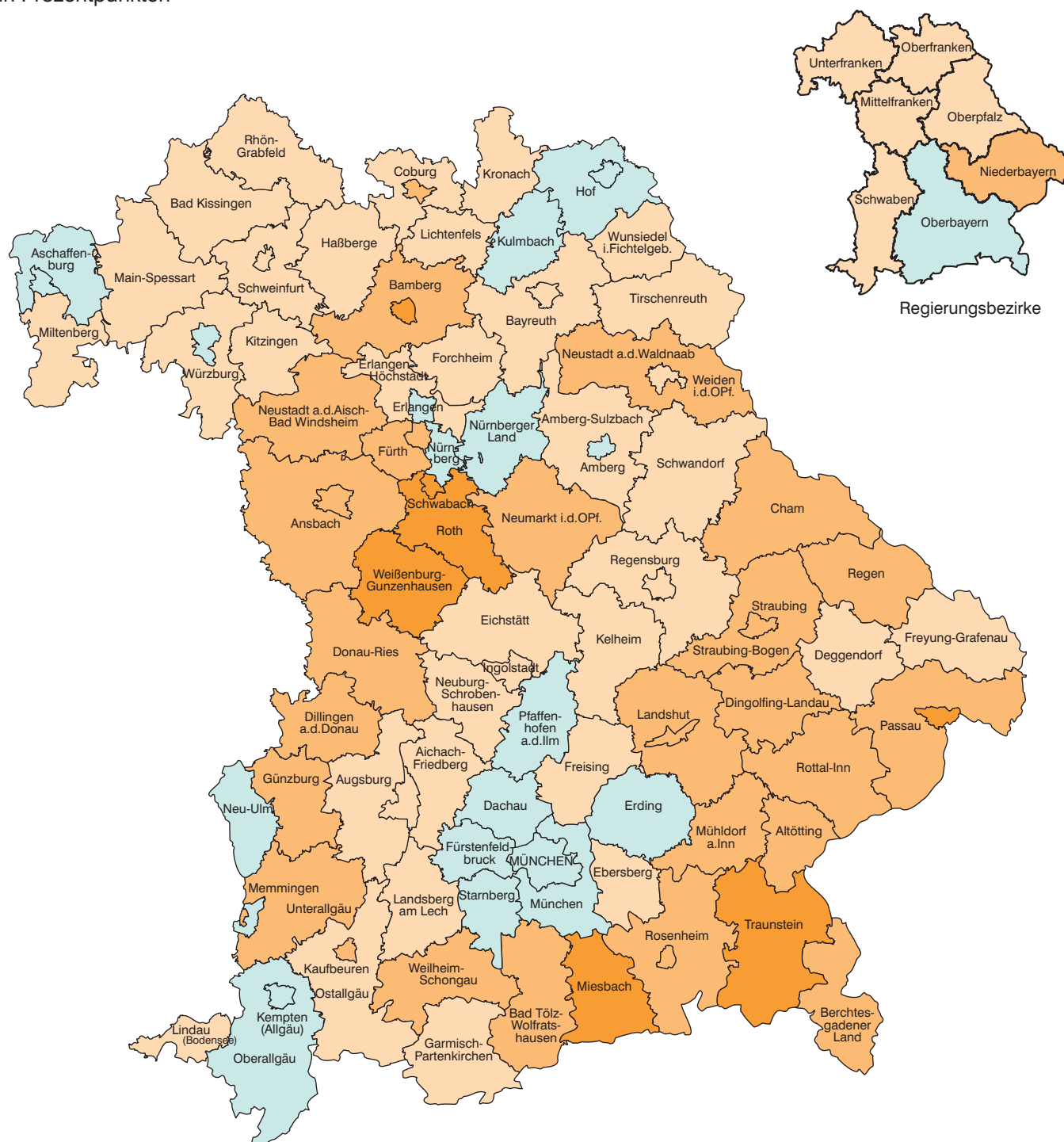


Abb. 10

**GRÜNE: Veränderung der Stimmenanteile in den kreisfreien Städten und Landkreisen Bayerns gegenüber der Europawahl 2009 in Prozentpunkten**



Veränderung  
in Prozentpunkten

	bis unter 0,0
	0,0 bis unter 1,0
	1,0 bis unter 2,0
	2,0 oder mehr

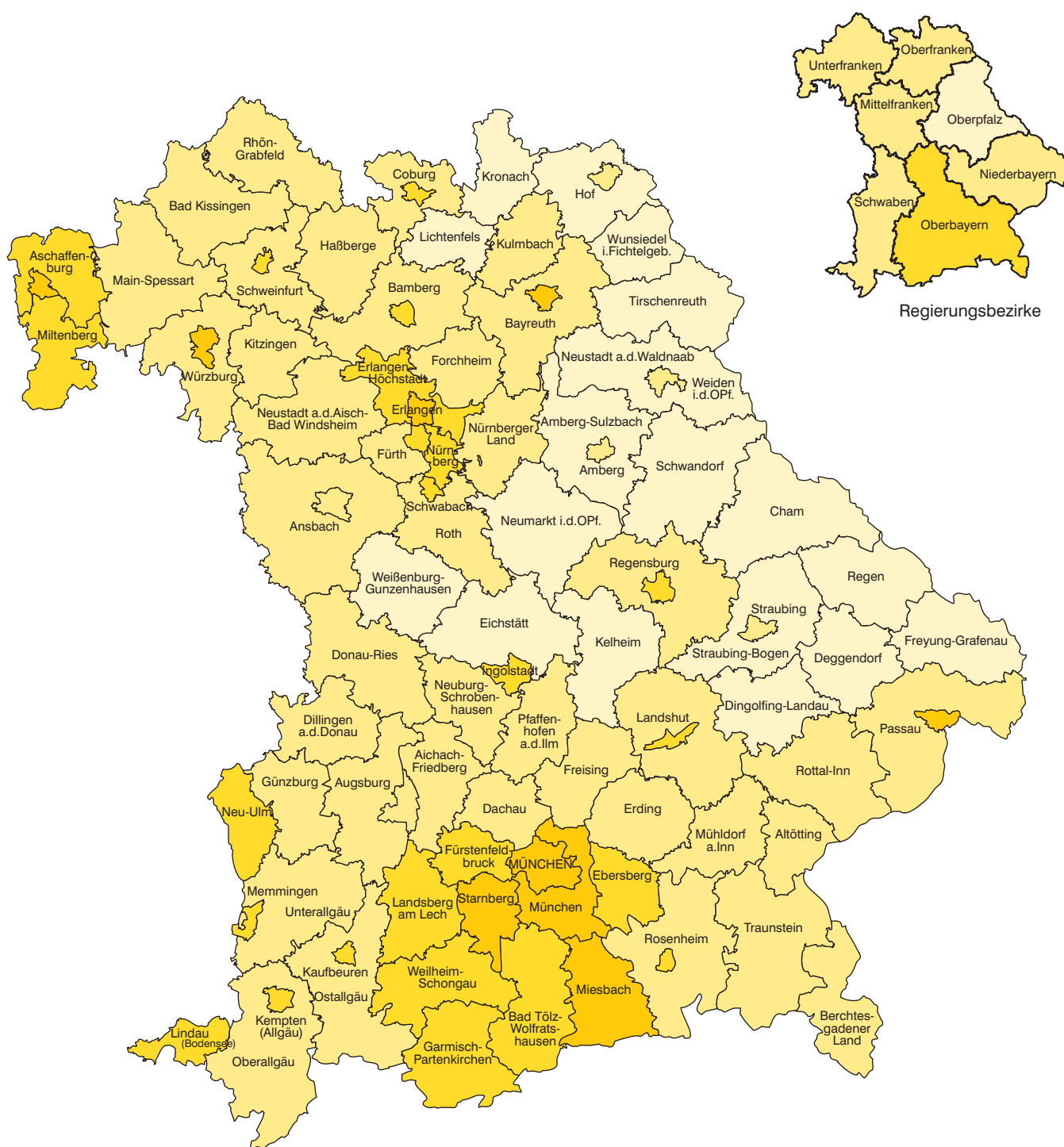
Häufigkeit

21
38
30
7

Größte Abnahme: 162 Krfr. St München -1,8 %-P.  
Größte Zunahme: 461 Krfr. St Bamberg +3,6 %-P.  
**Bayern: +0,5 %-P.**

Abb.11

# FDP: Stimmenanteile in den kreisfreien Städten und Landkreisen Bayerns in Prozent



Stimmenanteile  
in Prozent

	bis unter 2,0
	2,0 bis unter 3,0
	3,0 bis unter 4,0
	4,0 oder mehr

Häufigkeit

18
45
24
9

Minimum: 376 Lkr Schwandorf 1,2 %

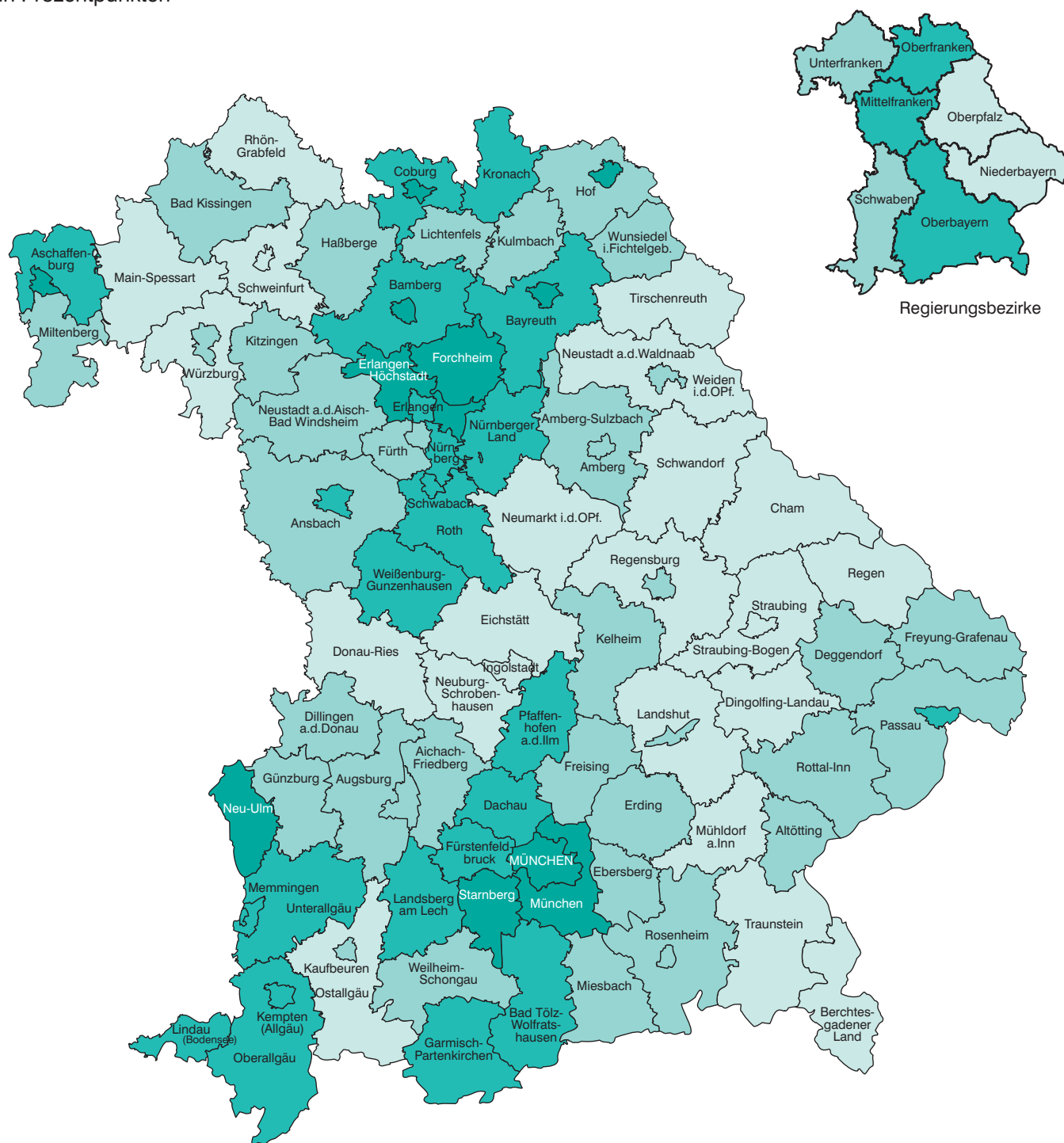
Maximum: 188 Lkr Starnberg 6,8 %

**Bayern:** 3,1 %



Abb. 12

# FDP: Veränderung der Stimmenanteile in den kreisfreien Städten und Landkreisen Bayerns gegenüber der Europawahl 2009 in Prozentpunkten

Veränderung  
in Prozentpunkten

Häufigkeit

	bis unter -7,0	11
	-7,0 bis unter -6,0	24
	-6,0 bis unter -5,0	37
	-5,0 oder mehr	24

Größte Abnahme: 463 Krfr. St Coburg -8,5 %-P.

Kleinste Abnahme: 662 Krfr. St Schweinfurt -3,7 %-P.

**Bayern: -6,0 %-P.**

**FREIE WÄHLER: Stimmenanteile in den kreisfreien Städten und Landkreisen Bayerns**  
in Prozent

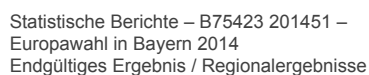
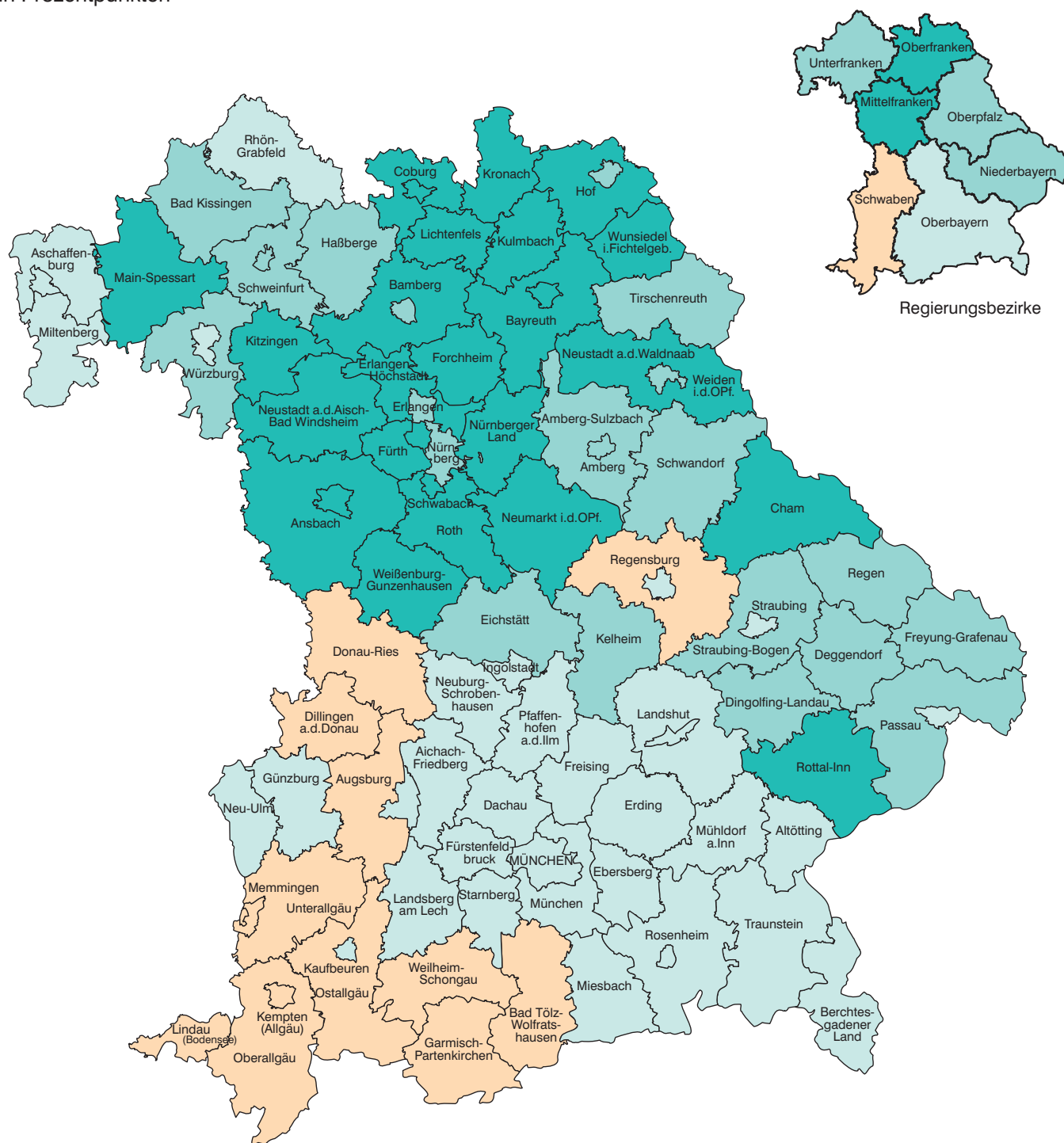


Abb. 14

# **FREIE WÄHLER: Veränderung der Stimmenanteile in den kreisfreien Städten und Landkreisen Bayerns gegenüber der Europawahl 2009**

in Prozentpunkten



Veränderung  
in Prozentpunkten

	bis unter -4,0
	-4,0 bis unter -2,0
	-2,0 bis unter 0,0
	0,0 oder mehr

Häufigkeit

27
22
34
13

Größte Abnahme: 573 Lkr Fürth -14,2 %-P.

Größte Zunahme: 780 Lkr Oberallgäu +8,9 %-P.

**Bayern: -2,4 %-P.**

**DIE LINKE: Stimmenanteile in den kreisfreien Städten und Landkreisen Bayerns**  
in Prozent

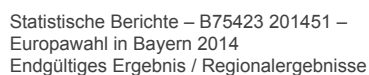


Abb. 16

# **DIE LINKE: Veränderung der Stimmenanteile in den kreisfreien Städten und Landkreisen Bayerns gegenüber der Europawahl 2009 in Prozentpunkten**



Veränderung  
in Prozentpunkten

	bis unter 0,0
	0,0 bis unter 1,0
	1,0 bis unter 2,0
	2,0 oder mehr

Häufigkeit

9
73
13
1

Größte Abnahme: 376 Lkr Schwandorf -0,4 %-P.  
 Größte Zunahme: 563 Krfr. St Fürth +2,0 %-P.  
**Bayern: +0,6 %-P.**



**AfD: Stimmenanteile in den kreisfreien Städten und Landkreisen Bayerns**  
in Prozent

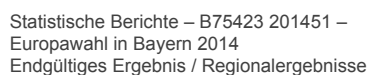


Abb. 18

# **Stimmenanteile der nicht im europäischen Parlament vertretenen Wahlvorschläge in den kreisfreien Städten und Landkreisen Bayerns** in Prozent



Abb. 19  
Wahlbeteiligung in den Gemeinden Oberbayerns  
in Prozent

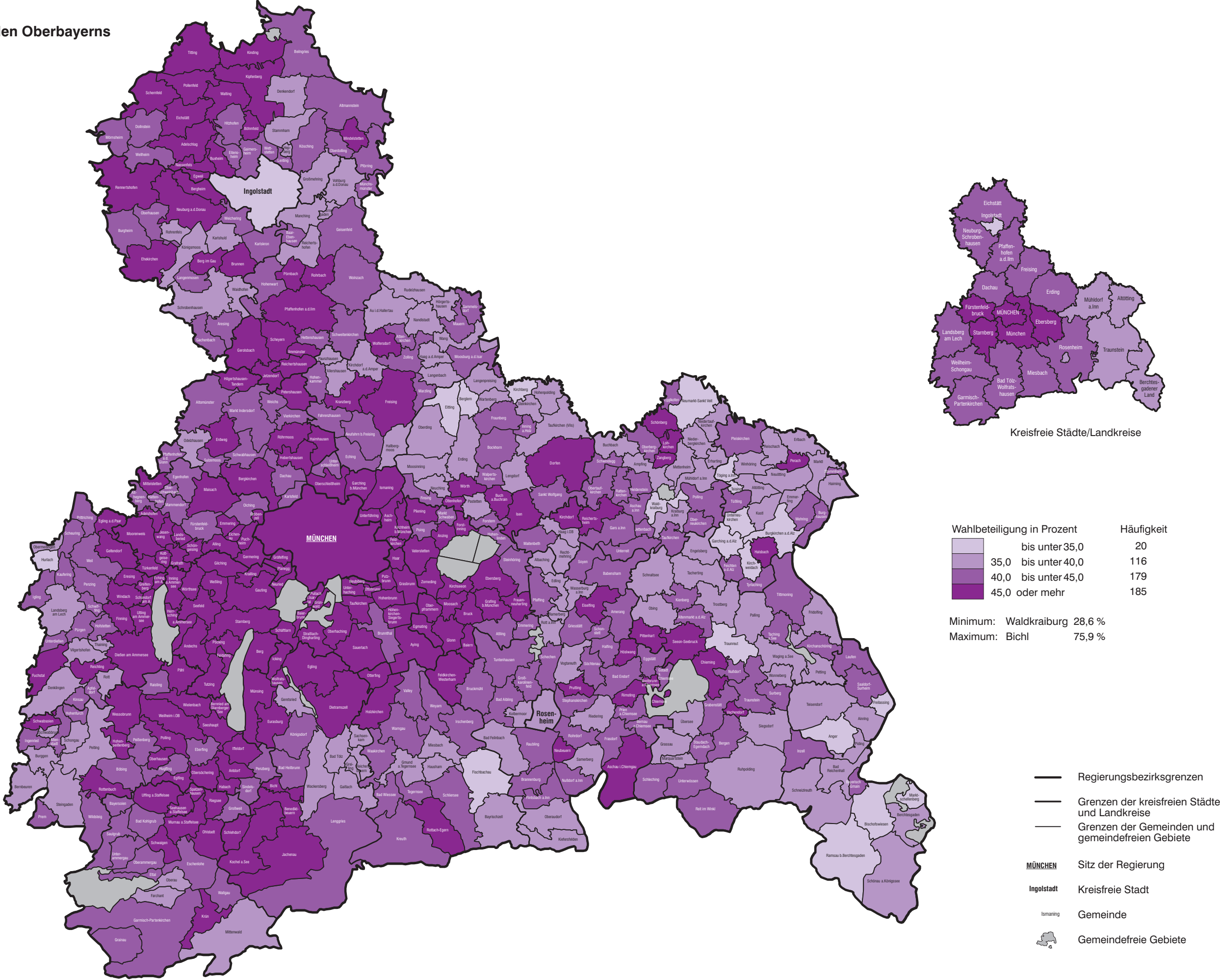




Abb. 20  
Wahlbeteiligung in den Gemeinden Niederbayerns  
in Prozent

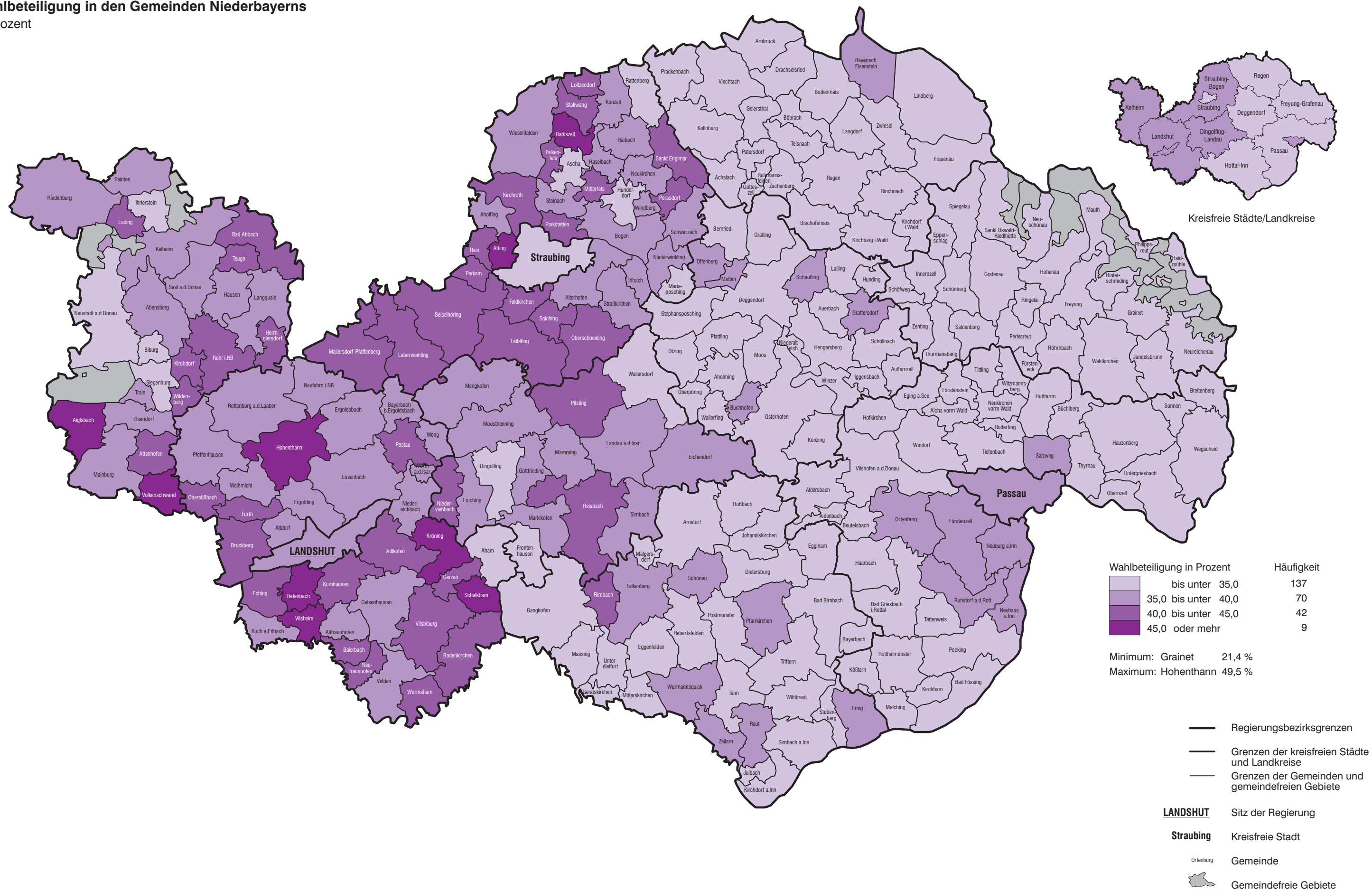


Abb. 21  
Wahlbeteiligung in den Gemeinden der Oberpfalz  
in Prozent

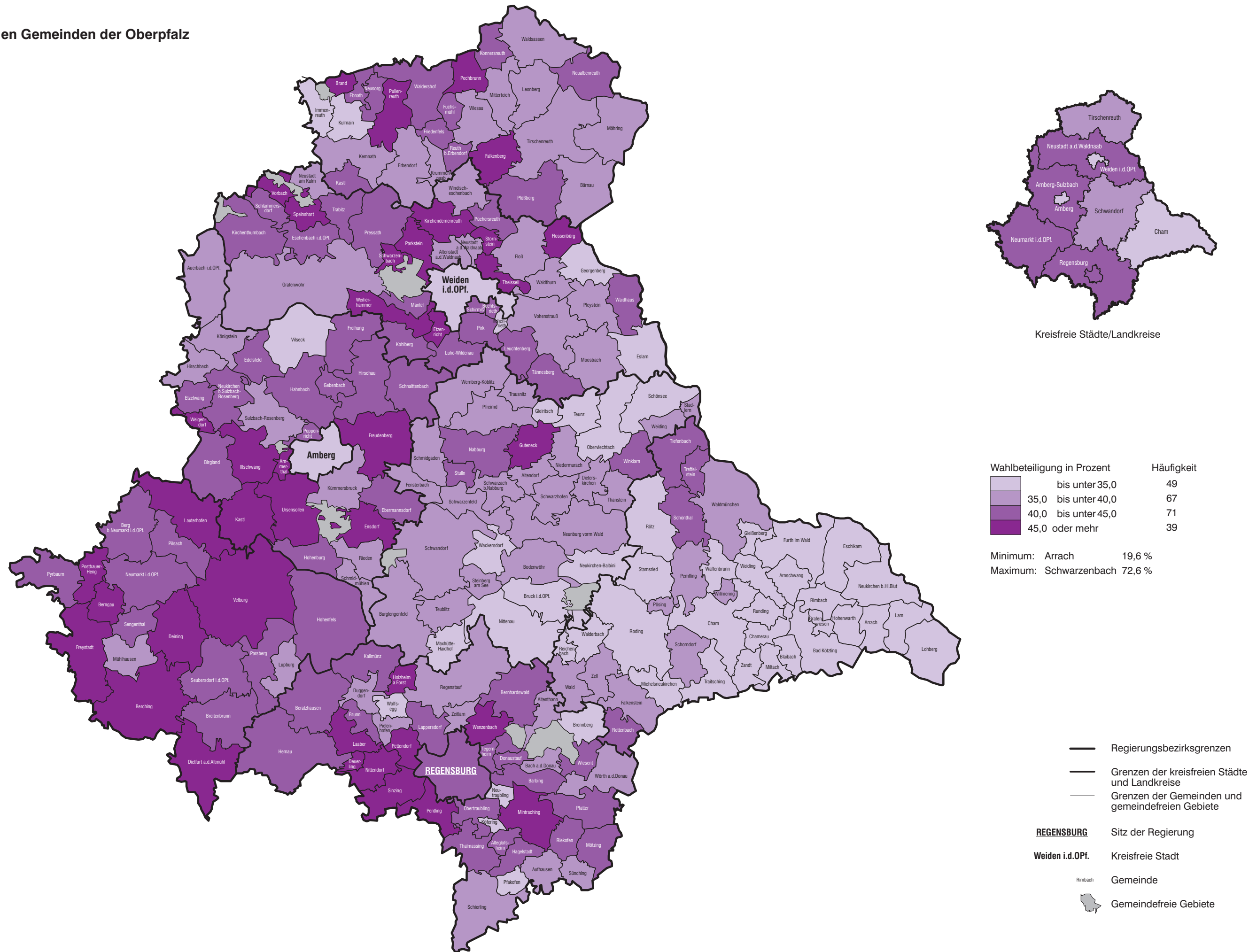


Abb. 22  
Wahlbeteiligung in den Gemeinden Oberfrankens  
in Prozent

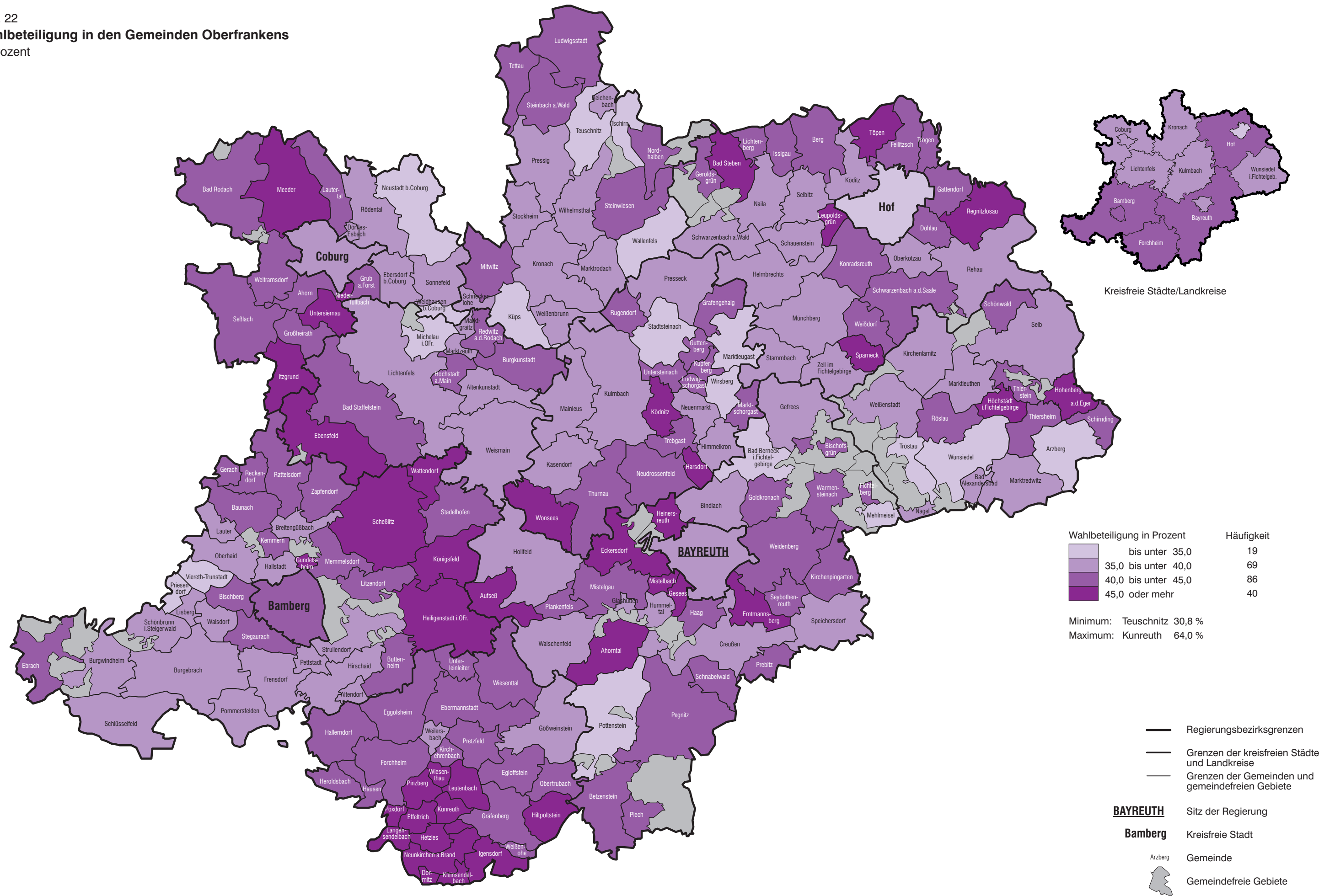




Abb. 23  
Wahlbeteiligung in den Gemeinden Mittelfrankens  
in Prozent

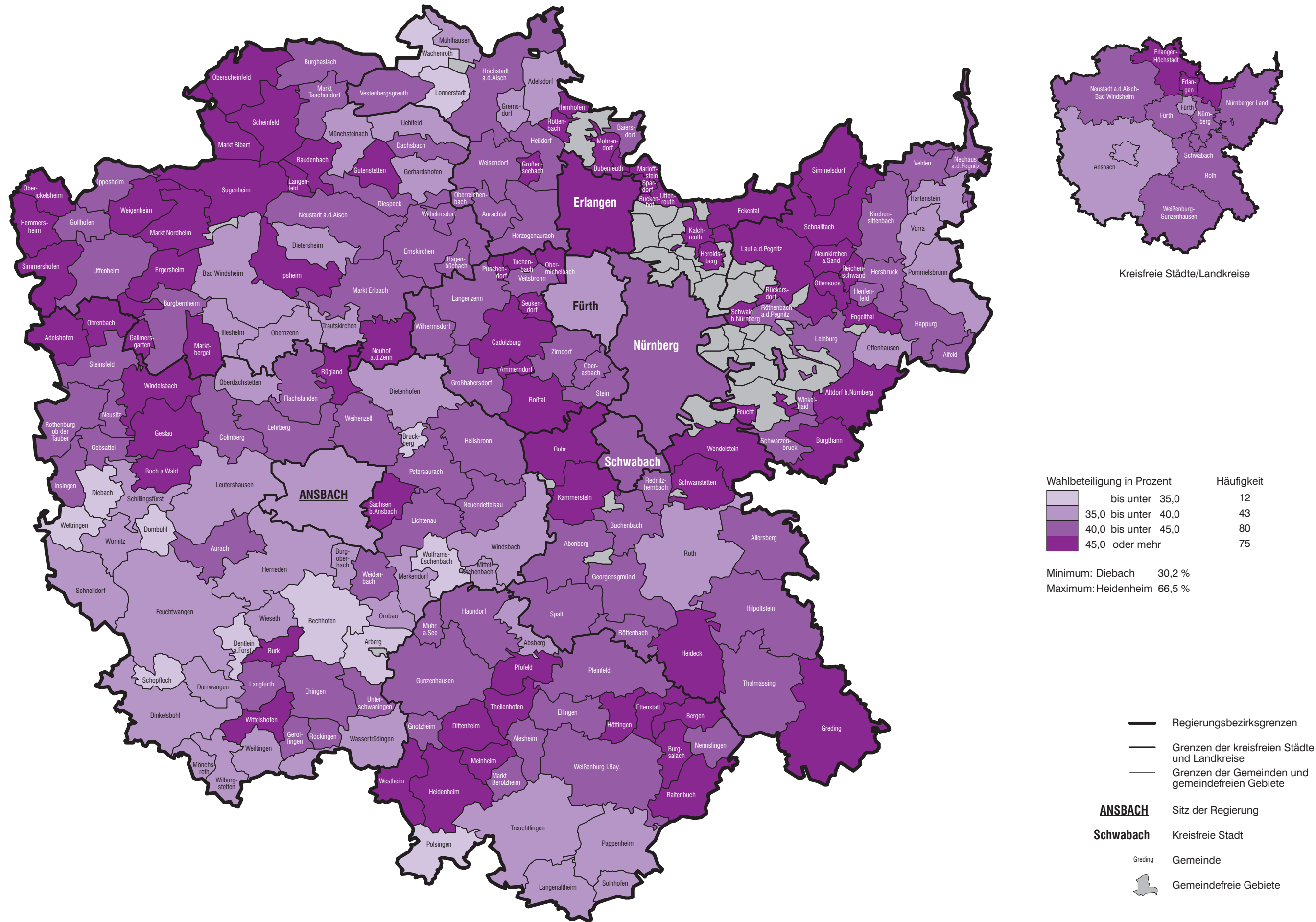


Abb.24  
Wahlbeteiligung in den Gemeinden Unterfrankens  
in Prozent

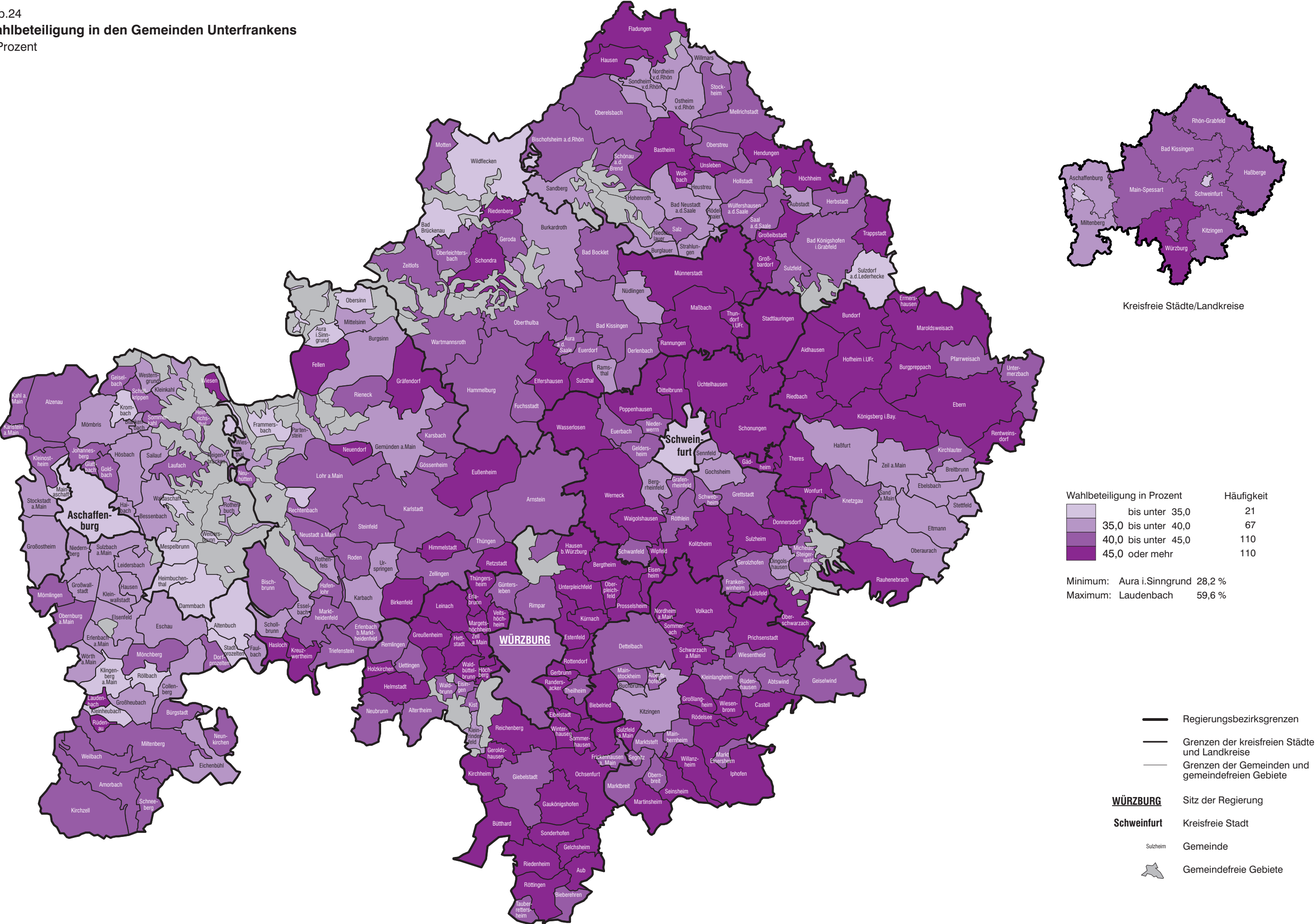




Abb. 25  
Wahlbeteiligung in den Gemeinden Schwabens  
in Prozent

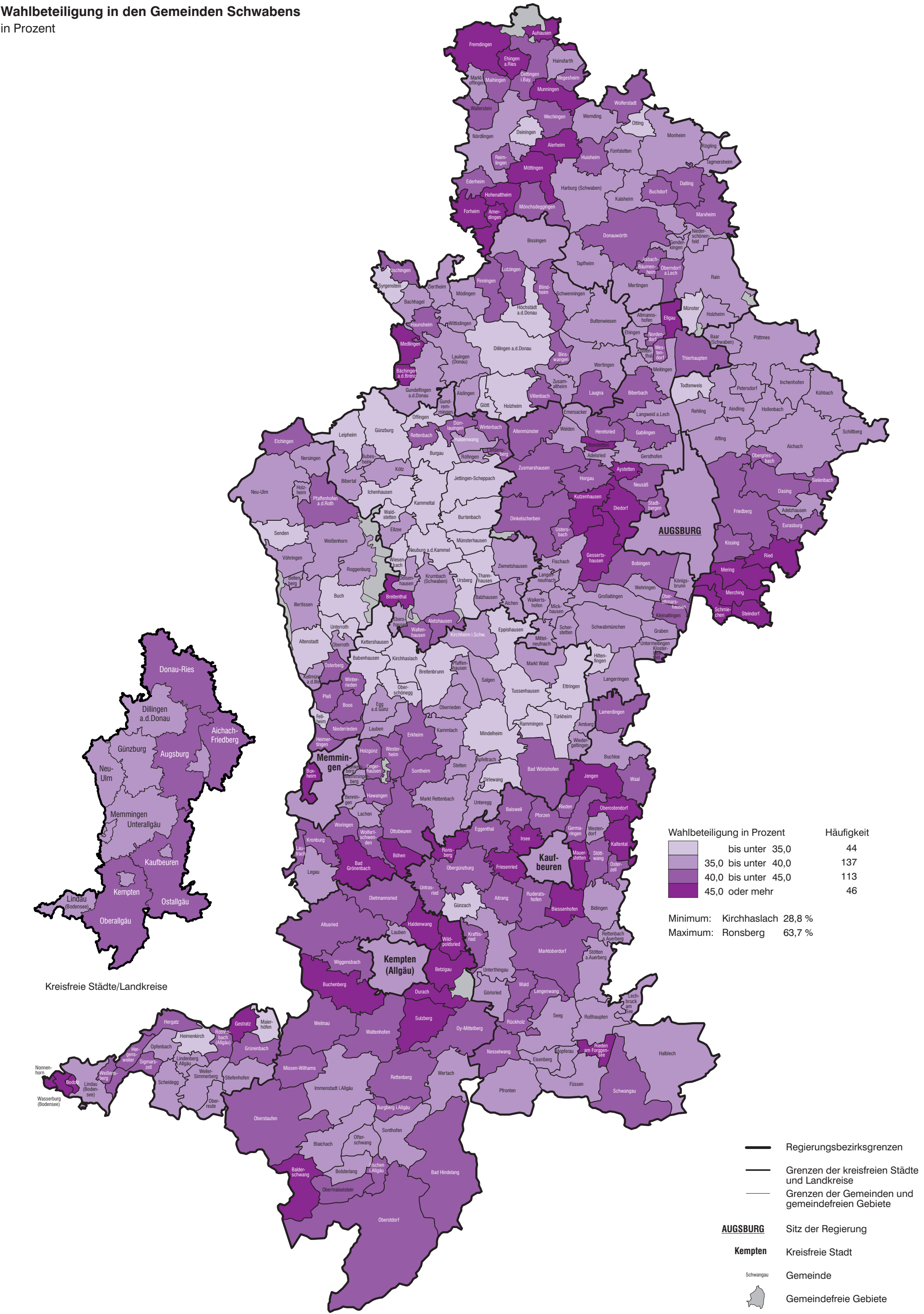


Abb. 26  
Stimmenanteile des jeweils stärksten  
Wahlvorschlages in den Gemeinden Oberbayerns  
in Prozent

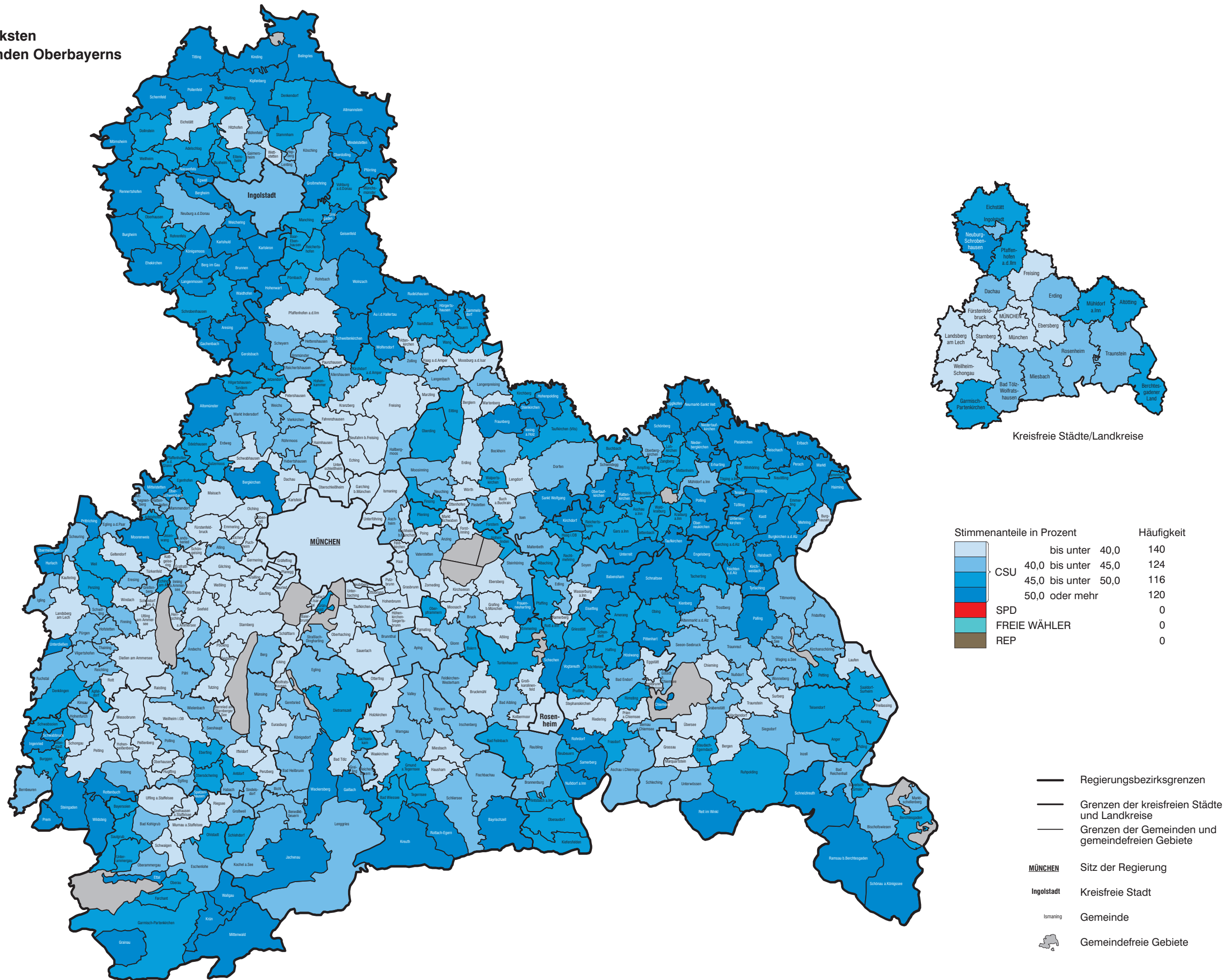




Abb. 27  
Stimmenanteile des jeweils stärksten  
Wahlvorschlages in den Gemeinden Niederbayerns  
in Prozent

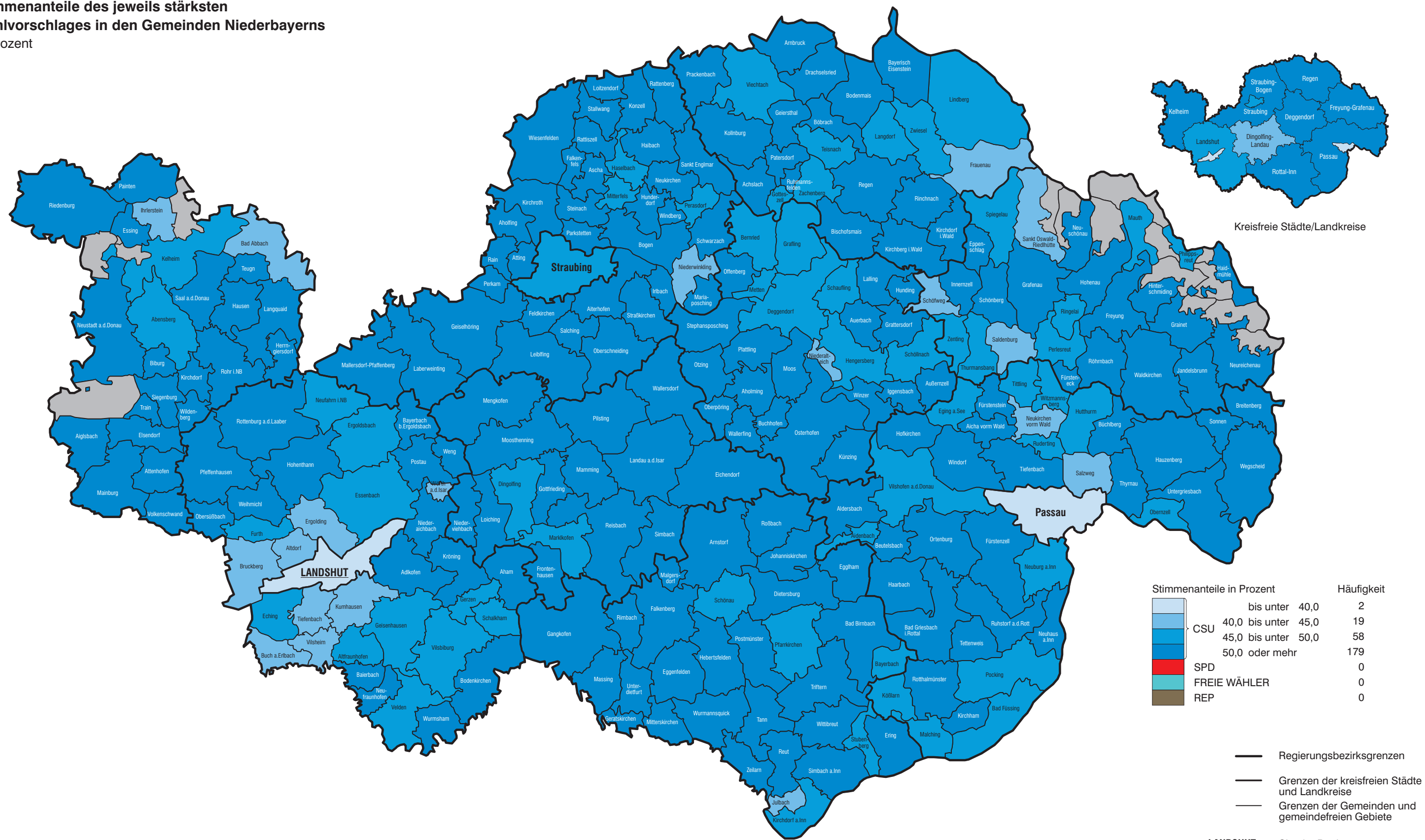




Abb. 28  
Stimmenanteile des jeweils stärksten  
Wahlvorschlages in den Gemeinden der Oberpfalz  
in Prozent

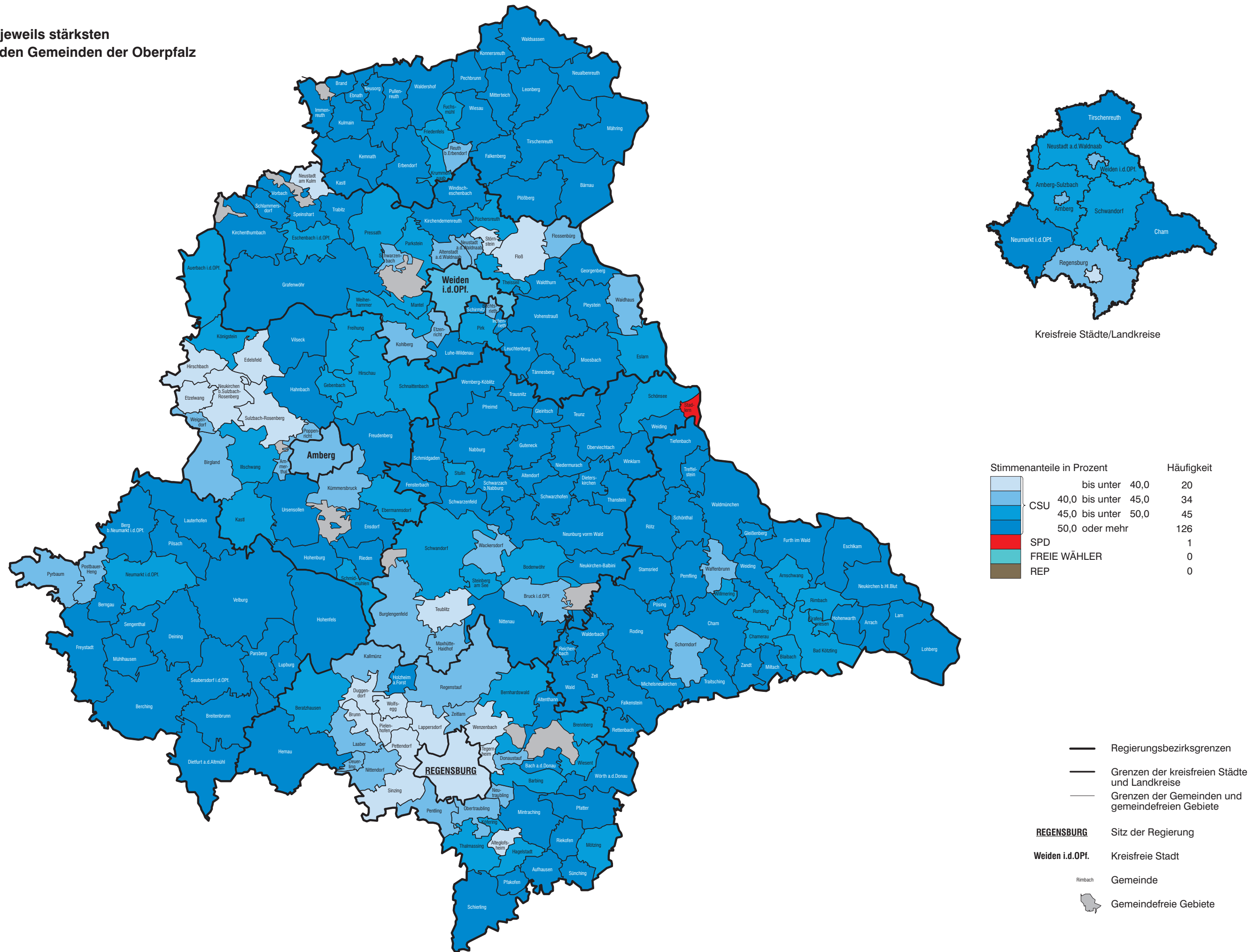


Abb. 29  
Stimmenanteile des jeweils stärksten  
Wahlvorschlages in den Gemeinden Oberfrankens  
in Prozent

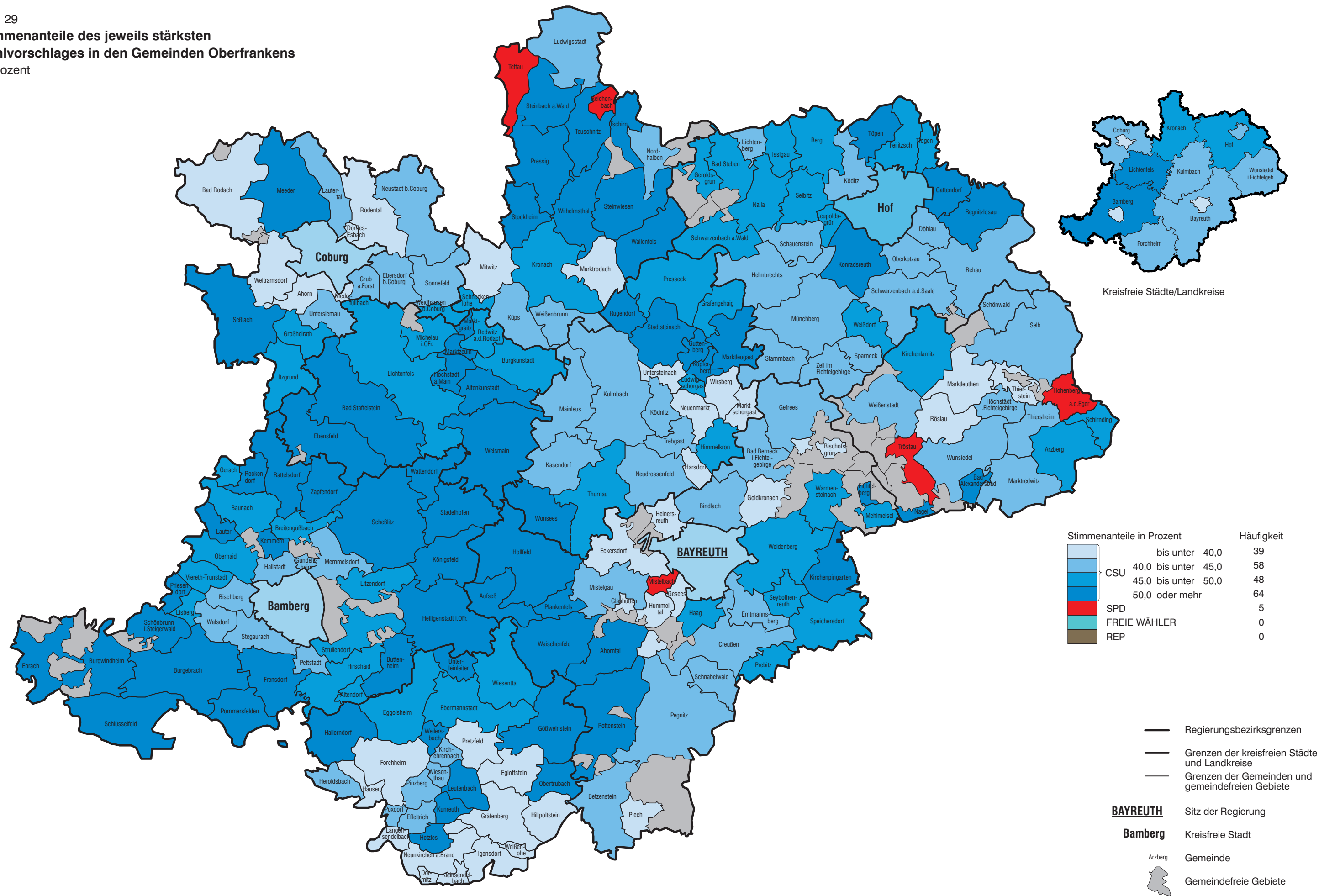


Abb. 30  
Stimmenanteile des jeweils stärksten  
Wahlvorschlages in den Gemeinden Mittelfrankens  
in Prozent

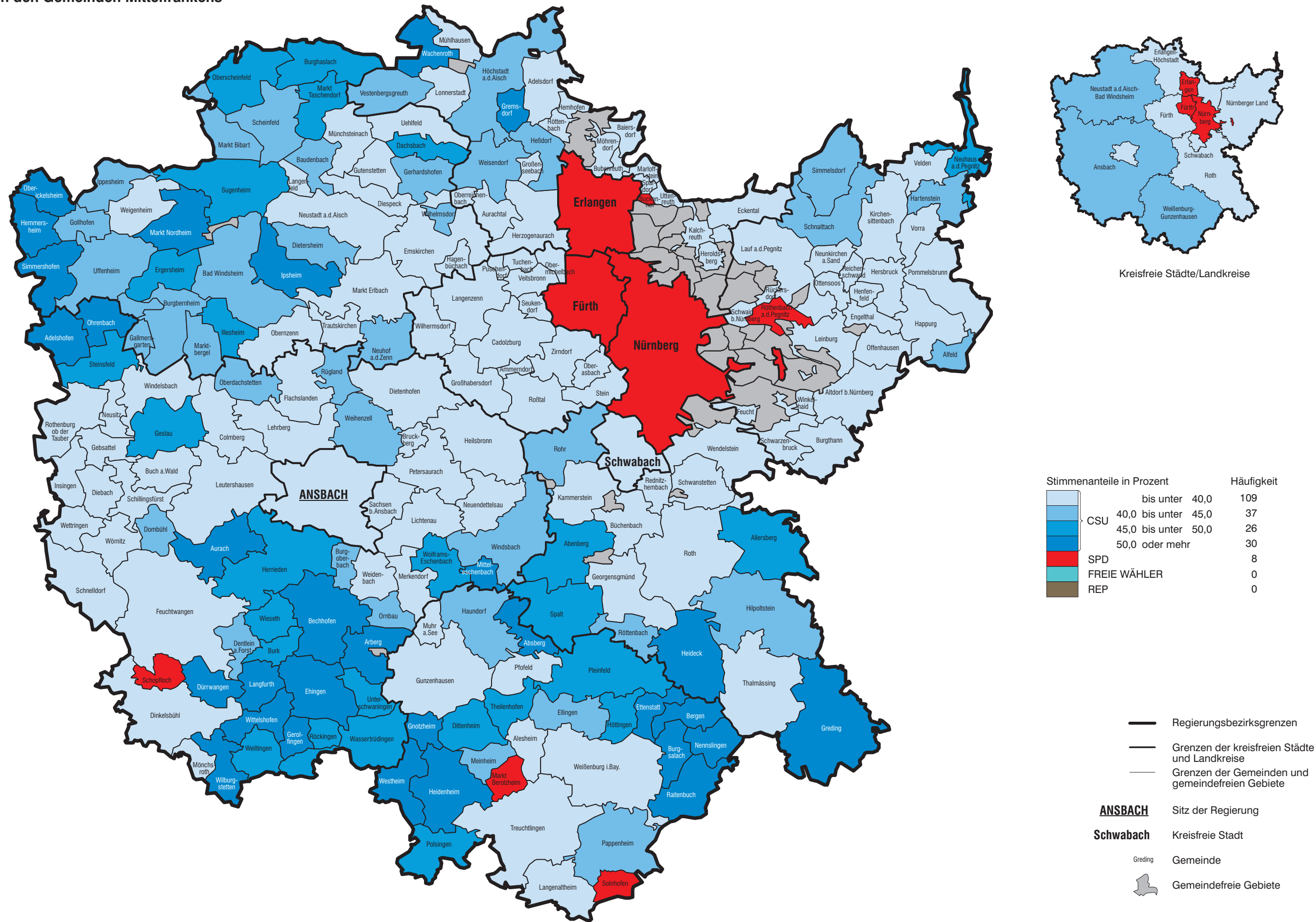




Abb. 31  
Stimmenanteile des jeweils stärksten  
Wahlvorschlages in den Gemeinden Unterfrankens  
in Prozent

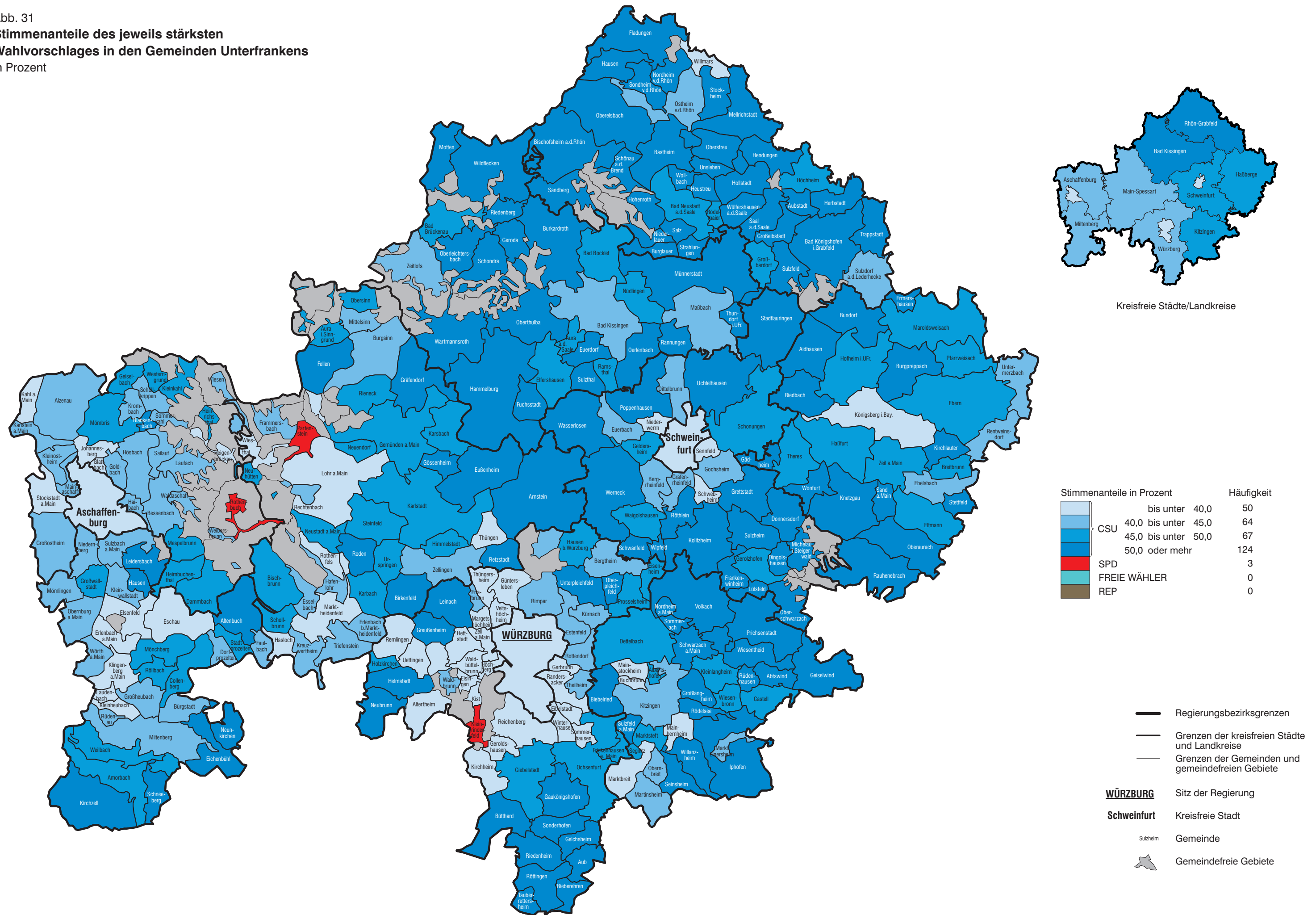
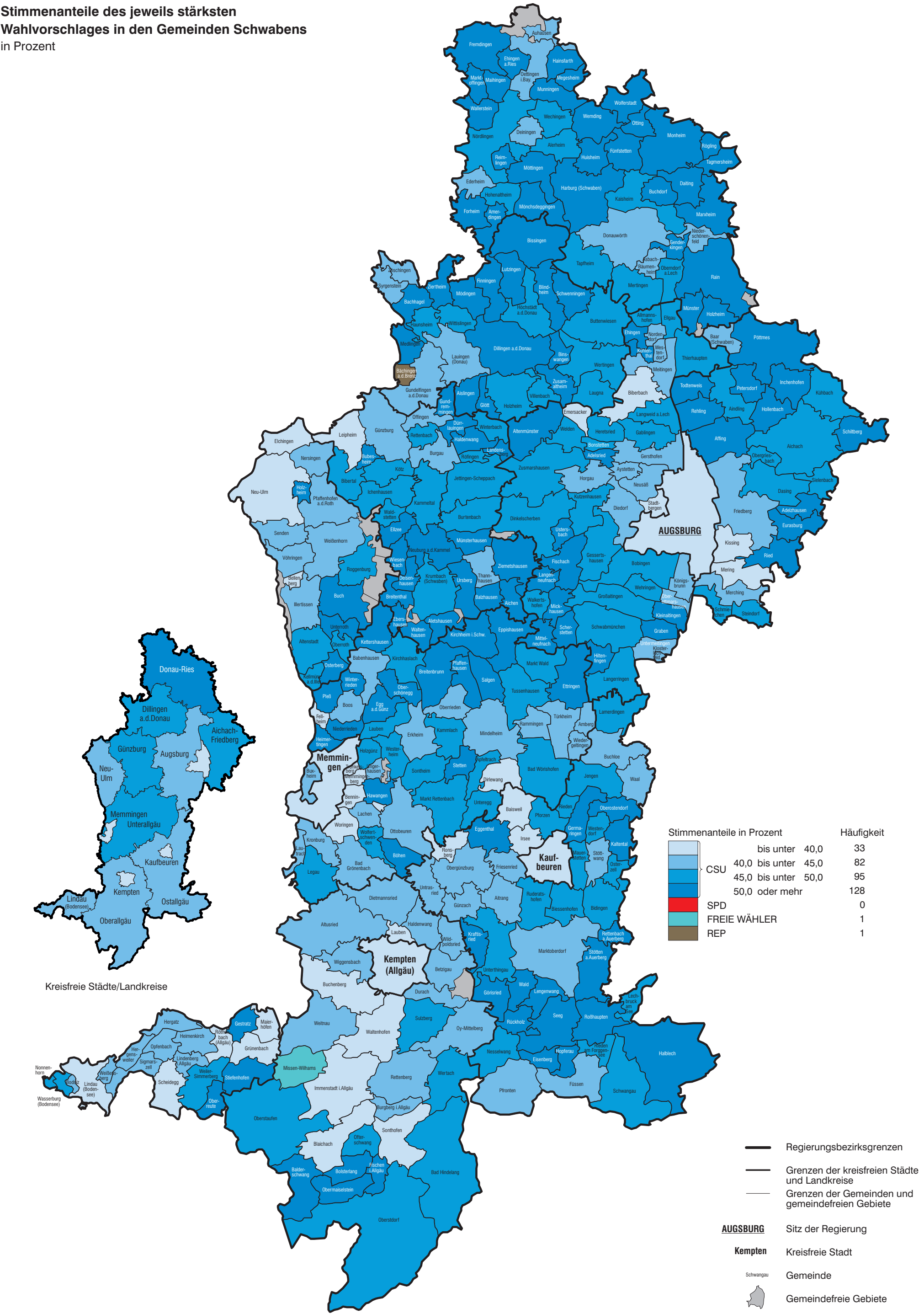


Abb. 32  
Stimmenanteile des jeweils stärksten  
Wahlvorschlages in den Gemeinden Schwabens  
in Prozent





Umfangreiche Informationen zu Wahlen in Bayern im Internet unter  
**[www.wahlen.bayern.de](http://www.wahlen.bayern.de)**

Diesen Code einfach mit der entsprechenden App scannen, um zum angegebenen Link zu gelangen.

### Veröffentlichungen zur Europawahl in Bayern am 25. Mai 2014

Bestellnummer	Titel	Erscheinungstermin
B75003	Vergleichszahlen, Abgeordnete	Februar 2014
B75103	Terminkalender	Februar 2014
B75113	Wahlleiter	Februar 2014
B75303	Vorläufiges Ergebnis	Montag nach dem Wahltag
B75413	Endgültiges Ergebnis	Juni 2014
B75423	Endgültiges Ergebnis: Regionalergebnisse	März 2015
B75433	Endgültiges Ergebnis: Text, Tabellen, Schaubilder	Frühjahr 2015
B75443	Europawahlen in Bayern 1979 bis 2014	Oktober 2014
B75503	Repräsentative Wahlstatistik	August 2014

### Veröffentlichungen zu Wahlen in Bayern seit 1946

Bestellung im Internet unter [www.statistik.bayern.de/veroeffentlichungen](http://www.statistik.bayern.de/veroeffentlichungen) oder direkt über  
[vertrieb@statistik.bayern.de](mailto:vertrieb@statistik.bayern.de) (siehe auch zweite Umschlagseite)

Bestellnummer	Titel	Erscheinungsform
B70012	Ergebnisse der Landtags-, Bundestags- und Europawahlen je Regionaleinheit (G, K, R, Bayern)	Druckausgabe
B7001B	Ergebnisse der Landtags-, Bundestags- und Europawahlen je Regionaleinheit (G, K, R, Bayern)	Datei-Ausgabe (PDF)
B7002A	Ergebnisse der Landtags-, Bundestags- und Europawahlen für alle 2056 Gemeinden Bayerns sowie aufsummiert je Regionaleinheit (K, R, Bayern)	CD-ROM (mit PDF-Dateien)